

Περιεχόμενα.

Η Χαλκιδική γενικά.....	σελ.5
Γεωγραφική περιγραφή.....	σελ.6
Οικονομία και τουρισμός.....	σελ.7
Ο Τουρισμός στην Χαλκιδική.....	σελ.9
Ιστορία της Χαλκιδικής.....	σελ.11
Γεωγραφία της Χαλκιδικής.....	σελ.14
Οικονομία της Χαλκιδικής.....	σελ.15
Άγιον Όρος	
Το Άγιο Όρος.....	σελ.19
Γεωγραφική θέση.....	σελ.20
Πολιτική κατάσταση.....	σελ.20
Πληθυσμιακά στοιχεία.....	σελ.20
Δήμος Πολυγύρου	
Ο Δήμος Πολυγύρου.....	σελ.21
Πληθυσμιακά στοιχεία δήμου.....	σελ.21
Βάσταμα.....	σελ.22
Όλυθος.....	σελ.23
Άγιος Πρόδρομος.....	σελ.23
Παλαιόκαστρο.....	σελ.24
Ταξιάρχης.....	σελ.24
Σανά.....	σελ.25
Ονομασία δήμου.....	σελ.25
Ασχολίες κατοίκων.....	σελ.25
Δήμος Ανθεμούντα	
Ο Δήμος Ανθεμούντα.....	σελ.26
Πληθυσμιακά στοιχεία.....	σελ.26
Ασχολίες κατοίκων.....	σελ.27
Γαλαρινός.....	σελ.27
Γαλάτιστα.....	σελ.27
Δουμπιά.....	σελ.28
Δήμος Ζερβοχωρίων	
Ο Δήμος.....	σελ.28
Παλιόχωρα.....	σελ.29
Γεροπλάτανος.....	σελ.30
Μαραθούσα.....	σελ.30
Ριζά.....	σελ.31
Ασχολίες κατοίκων.....	σελ.31
Κρύμνη.....	σελ.31
Δήμος Αρναίας	
Ο Δήμος.....	σελ.31
Αρναία.....	σελ.32
Παλαιοχώρι.....	σελ.32
Στανός.....	σελ.32
Βαρβάρα.....	σελ.33
Νεοχώρι.....	σελ.33

Δήμος Τορώνης

Ο Δήμος.....	σελ.34
Τορόνη.....	σελ.34
Τριτσινίκα.....	σελ.34
Πόρτο Κουφό.....	σελ.35
Συκιά.....	σελ.35
Καλαμίτσι.....	σελ.35
Σάρτη.....	σελ.35
Ασχολίες κατοίκων του δήμου.....	σελ.36

Δήμος Ορμύλιας

Ο Δήμος.....	σελ.36
Ορμύλια.....	σελ.36
Μεταμόρφωση.....	σελ.37
Βατοπέδι.....	σελ.37
Ψακούδια.....	σελ.38

Δήμος Σταγίρων- Ακάνθου

Ο Δήμος.....	σελ.38
Η οικονομική ανάπτυξη του δήμου.....	σελ.39
Ιερισσός.....	σελ.39
Αμμουλιανή.....	σελ.40
Νέα Ρόδα.....	σελ.40
Ολυμπιάδα.....	σελ.41
Ουρανούπολη.....	σελ.41
Στάγिरα.....	σελ.42
Στρατονίκη.....	σελ.42
Στρατώνη.....	σελ.43
Ασχολίες κατοίκων.....	σελ.43

Δήμος Παναγίας

Ο Δήμος.....	σελ.44
Μεγάλη Παναγία.....	σελ.44
Ασχολίες κατοίκων.....	σελ.45
Γομάτι.....	σελ.45
Πυργαδίκια.....	σελ.46

Ο Δήμος Κασσάνδρας

Ο Δήμος.....	σελ.47
Κασσάνδρα.....	σελ.48
Άθυτος.....	σελ.59
Καλλιθέα.....	σελ.59
Κρυσπηγή.....	σελ.50
Κασσανδρινό.....	σελ.50
Καλάνδρα.....	σελ.51
Φούρκα.....	σελ.51
Νέα Φώκαια.....	σελ.51

Δήμος Καλλικράτειας

Ο Δήμος.....	σελ.52
Νέα Καλλικράτεια.....	σελ.53
Άγιος Παύλος.....	σελ.53
Νέα Γωνιά.....	σελ.53
Νέα Σύλατα.....	σελ.53
Λάκκωμα.....	σελ.54

Δήμος Τρίγλιας	
Ο Δήμος.....	σελ.54
Δήμος Νέων Μουδανιών.	
Ο Δήμος.....	σελ.55
Τα Νέα Μουδανιά.....	σελ.56
Νέα Ποτίδαια.....	σελ.57
Νέα Φλογητά.....	σελ.57
Σήμαντρα.....	σελ.58
Πόρταριά.....	σελ.58
Άγιος Μάμας.....	σελ.59
Άγιος Παντελεήμονας.....	σελ.59
Διονυσίου.....	σελ.59
Ζωγράφου.....	σελ.60
Δήμος Παλλήνης	
Ο Δήμος.....	σελ.60
Πολύχρονο.....	σελ.62
Παλιούρι.....	σελ.63
Νέα Σκιώνη.....	σελ.63
Αγία Παρασκευή.....	σελ.64
Οικισμός Λουτρών.....	σελ.64
Χανιώτη.....	σελ.64
Πευκοχώρι.....	σελ.65
Δήμος Σιθωνίας	
Ο Δήμος.....	σελ.65
Νικήτη.....	σελ.67
Παραδοσιακά προϊόντα.....	σελ.67
Μαρμαράς.....	σελ.68
Άγιος Νικόλαος.....	σελ.68
Μεταγγίτσι.....	σελ.70
Σχέδιο «Καπποδίστριας»	
Σχέδιο Καπποδίστριας.....	σελ.70
Τι είναι.....	σελ.70
Τι αλλάζει.....	σελ.71
Τι γίνεται.....	σελ.71
Το Σχέδιο Καπποδίστριας για την Χαλκιδική.....	σελ.71
ΝΟΜΟΣΧΕΔΙΟ «ΚΑΛΛΙΚΡΑΤΗΣ»	
Τι γίνεται με το νομοσχέδιο Καλλικράτης.....	σελ.73
Παρελθόν το 42%.....	σελ.74
Κρατική αποκέντρωση.....	σελ.74
Ποιες είναι οι αρμοδιότητες των περιφερειών.....	σελ.75
Τι περνά στους δήμους.....	σελ.75
Σε 1,8 δις ευρώ το κέρδος από την μείωση των δαπανών.....	σελ.76
Σχέδιο ελέγχου οικονομικών των ΟΤΑ.....	σελ.76
Ελεγκτής.....	σελ.77

Τι προβλέπει το σχέδιο Καλλικράτης για τον νομό Χαλκιδικής.....σελ.78	
Συμπεράσματα από την εφαρμογή του σχεδίου Καλλικράτης στην βόρειο Χαλκιδική.....σελ.78	
Συμπεράσματα από την εφαρμογή του σχεδίου Καλλικράτης στην Χαλκιδική.....σελ.79	

Ανάλυση ισολογισμών

Δήμος Παλλήνης	σελ.81
Ενεργητικό.....σελ.81	
Παθητικό.....σελ.85	
Διαγράμματα μεταβολής αξίας στοιχείων ισολογισμών.....σελ.86	
Δήμος Ν. Μουδανιών.....σελ.89	
Ανάλυση ισολογισμών	
Ενεργητικό.....σελ.89	
Παθητικό.....σελ.92	
Διαγράμματα μεταβολής στοιχείων αξίας στοιχείων ισολογισμών.....σελ.94	
Συμπεράσματα για τον Δήμο Παλλήνης	σελ.101
Συμπεράσματα για τον δήμο Ν. Μουδανιών.....σελ.101	
Σύγκριση στοιχείων ισολογισμών και των δυο δήμων.....σελ.98	
Ανάλυση λογαριασμού αποτελεσμάτων χρήσης δήμου Παλλήνης.....σελ.103	
Ανάλυση λογαριασμού αποτελεσμάτων χρήσης δήμου Νέων Μουδανιών.....σελ.106	

Βιβλιογραφία.....σελ.109	
--------------------------	--

Παράρτημα

Ισολογισμοί χρήσεων 2005, 2006, 2007 και 2008 Δήμου Παλλήνης.....σελ.110	
Ισολογισμοί χρήσεων 2004, 2005, 2006 και 2007 Δήμου Νέων Μουδανιών.....σελ.111	

Καταστάσεις λογαριασμών αποτελεσμάτων χρήσεων 2005, 2006, 2007 και 2008 Δήμου Παλλήνης.....σελ.112	
Καταστάσεις λογαριασμών αποτελεσμάτων χρήσεων 2004,2005,2006 και 2007 Δήμου Νέων Μουδανιών.....σελ.113	

Η Χαλκιδική γενικά.

Χερσόνησος της κεντρικής Μακεδονίας με έκταση 4.000 περίπου τετ. χλμ. Το μεγαλύτερο μέρος της ανήκει στον ομώνυμο νομό. Προς Βορρά συνορεύει με το νομό Θεσσαλονίκης. Ενώ προς τα νότια, ανατολικά και δυτικά βρέχεται από το Αιγαίο. Στα νότια καταλήγει σε τρεις μικρότερες χερσονήσους: την Κασσάνδρα δυτικά, τη Σιθωνία ή Λόγγο στη μέση και του Αγίου Όρους ή Άθω στα ανατολικά.

Σχηματίζονται έτσι ανάμεσα στις τρεις αυτές χερσονήσους δύο κόλποι, της Κασσάνδρας ή Τορωναίος και του Αγίου Όρους ή Σιγγιτικός, ενώ στα δυτικά σχηματίζεται ο Θερμαϊκός κόλπος και στα ανατολικά ο κόλπος της Ιερισσού και πιο πάνω ο Στρυμονικός. Δύο επιμήκεις λίμνες χωρίζουν τη Χαλκιδική από την υπόλοιπη Μακεδονία: η Βόλβη και η Κορώνεια (Λαγκαδά).

Χαλκιδικής νομός. Έχει έκταση 2.945 τετ. χλμ. και πληθυσμό 93.653 κατοίκους. Είναι ο πιο αραιοκατοικημένος νομός της Μακεδονίας μετά το νομό Γρεβενών. Πρωτεύουσα του νομού είναι ο Πολύγυρος (4.501 κάτ.). Από τους άλλους είκοσι περίπου οικισμούς σημαντικότεροι είναι τα Νέα Μουδανιά (4.403 κάτ.), η Ορμύλια (2.909 κάτ.), η Ιερισσός (2.964 κάτ.), η Αρναία (2.235 κάτ.), η Πορταριά (1.267 κάτ.), ο Βάβδος (782 κάτ.), η Γαλάτιστα (2.571 κάτ.), το Παλαιοχώρι (1.620 κάτ.), η Μεγάλη Παναγιά (2.620 κάτ.) κ.ά.

Στο βόρειο τμήμα της χερσονήσου καταλήγει ο Χορτιάτης ενώ στο κέντρο περίπου βρίσκεται ο Χολομώντας κατάφυτος και αρκετά εκτεταμένος. Στο νότιο άκρο της βρίσκεται η χερσόνησος του Άθω σπαρμένη και εκείνη από βουνά με κυριότερο τον Ίταμο.

Αξιόλογος είναι ο ορυκτός πλούτος της περιοχής. Το κυριότερο ορυκτό είναι ο λευκόλιθος (μεταλλεία της Γερακινής, του Βάβδου, του Στρατσιού, της Αγίας Παρασκευής). Επίσης γίνεται εκμετάλλευση μαγγανίου, θειούχων ορυκτών κυρίως σιδηροπυρίτη, χαλκούχων κλπ.

Το κλίμα είναι ήπιο στις παράκτιες περιοχές αλλά και στο εσωτερικό της χερσονήσου. Η οικονομία του νομού στηρίζεται στη γεωργία, στην εκμετάλλευση του ορυκτού πλούτου και τα τελευταία χρόνια και στον τουρισμό. Κυρίως καλλιεργείται η ελιά και ο νομός κατέχει μια από τις πρώτες θέσεις στην οικονομία της χώρας όσο αφορά την παραγωγή λαδιού και ελιών. Σημαντική είναι επίσης και η παραγωγή σιταριού.

Γεωγραφική περιγραφή

Η **Χαλκιδική**, με πρωτεύουσα τον **Πολύγυρο** είναι ένας νόμος της Βόρειας Ελλάδας, βρισκόμενος στο γεωγραφικό και διοικητικό διαμέρισμα της Μακεδονίας. Ο πληθυσμός της περιοχής που θα μπορούσε δικαίως να χαρακτηριστεί οικολογικός παράδεισος ανέρχεται στους 110 χιλιάδες κατοίκους.

Η Χαλκιδική είναι μια χερσόνησος η οποία αποτελείται από τρεις μικρότερες χερσονήσους, όπου από τα δυτικά προς τα ανατολικά είναι: η Κασσάνδρα, η Σιθωνία και το Άγιον Όρος (Όρος Άθως). Χαρακτηριστικό της Κασσάνδρας είναι το πυκνό και δασώδεις ορεινό περιβάλλον, που σε συνδυασμό με της κοσμοπολίτικες αρετές της μαγεύει και παρασύρει τους επισκέπτες της, προσφέροντας τους αλησμόνητη φιλοξενία. Τα χωριά της εξαπλώνονται στις δύο πλευρές της οροσειράς προς την ακτή με τις λευκοαμμυδερές παραλίες. Η Σιθωνία είναι η μεσαία χερσόνησος και είναι γεωφυσικά παρόμοια με την Κασσάνδρα, ωστόσο είναι λιγότερο κατοικημένη. Η περιοχή φημίζεται για το τραχύ και εντυπωσιακό φυσικό της τοπίο, το οποίο ενθουσιάζει τους φυσιολάτρεις και τους τουρίστες που ζητούν καταφύγιο από τις παγίδες του κορεσμένου πολιτισμού.

Στη Σιθωνία βρίσκετε ίσως το δημοφιλέστερο, και σίγουρα το γνωστότερο και μεγαλύτερο ξενοδοχειακό συγκρότημα της Χαλκιδικής; αυτό του Πόρτο Καρράς, το οποίο κατά το παρελθόν φιλοξενήσει επίσημες συνόδους κορυφής της Ευρωπαϊκής Ένωσης. περιοχή αυτή βρίσκετε επίσης και το καλύτερο γήπεδο golf της Ελλάδος.



έχει

Στη

λόγο

είναι

Το Όρος Άθως με υψόμετρο 2033 μέτρων, είναι το ψηλότερο όρος του νομού και του θρησκευτικού και πολιτικού του χαρακτήρα, παραμένει ένας άθικτος επίγειος παράδεισος. Η χερσόνησος του Άγιου Όρους το κέντρο του ορθόδοξου μοναχισμού. Το περιβάλλον της Παναγίας όπως είναι επίσης γνωστό, συνδυάζει την ομορφιά της άγριας φύσης με την αίγλη της Βυζαντινής μοναστικής αρχιτεκτονικής. Η μοναδική αυτή μοναστική κοινότητα αποτελεί παγκόσμια πολιτισμική κληρονομία της ανθρωπότητας σύμφωνα με την UNESCO. Η Ιερά Κοινότητα του Άγιου Όρους αποτελείται από 20 μοναστήρια που σχηματίζουν ένα αυτοδιοίκητο τμήμα, εντός της κυριαρχίας της Ελληνικής Δημοκρατίας. Γνωστό για τα κρυστάλλινα νερά και τη μυστικιστική του ατμόσφαιρα, και μακριά από τις σύγχρονες ελαφρότητες το Άγιο Όρος δέχεται επισκέψεις ανδρών κατόπιν ειδικής άδειας.

Η Χαλκιδική έχει το προνόμιο να απολαμβάνει απολαμβάνει **τέσσερις διακριτές εποχές**, 300 ημέρες ηλιοφάνειας το χρόνο. Η περιοχή έχει πολύ θερμά και ξερά καλοκαίρια, με ελάχιστες βροχοπτώσεις και δεκαέξι ώρες ηλιοφάνειας τη μέρα. Το φθινόπωρο είναι αρκετά ζεστό, με μέσο βαθμό βροχοπτώσεων. Οι χειμώνες είναι πιο κρύοι, και με περισσότερες βροχοπτώσεις από το φθινόπωρο. Η ανοιξιάτικη ανθοφορία της φύσης δίνει μια ομορφιά στην περιοχή, που όπως κάποιιο ισχυρίζονται: ξεπερνά αυτή του των Ηλύσιων Πεδίων.

Διαφορές θερμοκρασίας προκύπτουν κατά τη διάρκεια του έτους, σε διάφορα μέρη της χερσονήσου. Αυτές οι κλιματολογικές διακυμάνσεις επηρεάζονται από το υψόμετρο και το γεωγραφικό μήκος και πλάτος της περιοχής. Η μέση θερμοκρασία ημέρας και νύχτας κυμαίνεται μεταξύ 31 και 18 βαθμών Κελσίου αντίστοιχα κατά τη διάρκεια του καλοκαιριού. Το χειμώνα κυμαίνεται μεταξύ 22 τη μέρα, έως 13 βαθμούς τη νύχτα. Τους καλοκαιρινούς μήνες η ηλιοφάνεια ξεπερνά τις 10 ώρες τη μέρα.

Η ονομασία του νομού προέρχεται από την Ελληνική λέξη χαλκός, που ήταν ο κύριος φυσικός πόρος της περιφέρειας κατά τους κλασσικούς χρόνους. Η περιοχή γνώρισε μεγάλη πολιτιστική εξέλιξη της κατά τη διάρκεια της ελληνοιστικής περιόδου του Φιλίππου και του Μεγάλου Αλέξανδρου της Μακεδονίας. Ο δάσκαλος του Μεγάλου Αλέξανδρου, ο κλασσικός **φιλόσοφος Αριστοτέλης**, γεννήθηκε σε μια αρχαία πόλη της Χαλκιδικής τα Σταγειρά,.



Κατά τη διάρκεια της Βυζαντινής Αυτοκρατορίας, κτίστηκαν τα πρώτα από τα μεγαλόπρεπη μοναστήρια του Αγίου Όρους, καθιστώντας τη χερσονήσου του Άθω σε ένα πολιτιστικό κέντρο εξέχουσας σημασίας. Η μοναστική κοινότητα έπαιξε ζωτικό ρολό στη διατήρηση του Ελληνικού Πνεύματος κατά την Οθωμανική Εποχή και από τότε μαζί με το Οικουμενικό Πατριαρχείο αποτελεί την η καρδιά της Ορθοδοξίας.

Οικονομία και Τουρισμός στην Χαλκιδική.

Από τη δεκαετία του 1970 στη περιοχή έχει σημειωθεί σημαντική οικονομική ανάπτυξη βασιζόμενη, κυρίως στον τουρισμό. Η Χαλκιδική προσφέρει πλήρη πολυμορφία φύσης και πολιτισμού. Ο επισκέπτης μπορεί να απολαύσει τη γαλήνια ηρεμία σε ένα από τα πανέμορφα και γραφικά της χωριά, και συγχρόνως ένα πρώτης τάξεως σύγχρονο τουριστικό θέρετρο, το οποίο ικανοποιεί τη δίψα ακόμη και των πιο επιλεκτικών ταξιδιωτών. Παρόλα αυτά, η τουριστική εξέλιξη της δεν έχει παραβιάσει την οικολογική και απαρράμιλλη της ομορφιά.

Τουρίστες από όλο τον κόσμο την επισκέπτονται για την ηρεμία, την ζεστασιά και την ελκυστική ομορφιά της, αλλά και για τους φιλόξενους της κατοίκους. **Η κυρία τουριστική περίοδος είναι μεταξύ Μαΐου και Σεπτεμβρίου.**

Η Χαλκιδική έχει ένα μεγάλο αριθμό κατασκηνώσεων για όλους του τύπους αναγκών, αλλά είναι ιδιαίτερα γνωστή και για τις αθλητικές και τις παιδικές της κατασκηνώσεις. Υπάρχουν και πολλές μαρίνες υδάτινων σκαφών.



ιδανικές για τον θαλάσσιο αθλητισμό. Υπάρχουν επίσης πολλές θερμές πηγές που χρησιμοποιούνται για θεραπευτικούς σκοπούς, σε πολλά κέντρα θεραπείας.

Η Χαλκιδική είναι γνωστή για τα κρυστάλλινα της νερά της, για τις φανταστικές αμμώδεις παράλιες, και την πλούσια της χλωρίδα της, ιδανική για ατέλειωτες εξοχικές περιηγήσεις. Το πράσινο χρώμα των πεύκων δένει φανταστικά με τις χρυσαφένιες αμμουδιές της.

Παρόλα αυτά η Χαλκιδική έχει επίσης ένα πολύ καλά ανεπτυγμένο αγροτικό τομέα. Αυτός ο τομέας αποτελείται κυρίως από την καλλιέργεια σιτηρών και ελαιοδέντρων, την εκτροφή βοοειδών, την ιχθυοκαλλιέργεια και την αλιεία. Πολλά τοπικά προϊόντα φημίζονται για την ποιότητα τους, όπως το ελαιόλαδο, οι ελιές, το μέλι, και πολλά παραδοσιακά γλυκά τα οποία θεωρούνται από τα καλύτερα του είδους τους στην Ελλάδα. Στη Χαλκιδική παράγεται επίσης διάφορα είδη καλού Μακεδονίτικου κρασιού, όπως επίσης και ούζο από τους τοπικούς αμπελώνες.

Λόγω της γεωγραφικής της θέσης, αλλά των δυναμικών της προσφορών, ο τουρισμός στη Χαλκιδική έχει τρία χαρακτηριστικά στοιχεία:

1. Η Χαλκιδική είναι το κύριο θέρετρο των Θεσσαλονικιών, έχοντας έτσι ένα πολύ υψηλό ποσοστό των Ελλήνων επισκεπτών. Είναι επίσης ένας πολύ δημοφιλής προορισμός για τους Έλληνες ομογενείς οι όποιοι επιθυμούν να εγκατασταθούν στην Ελλάδα, αποκτώντας εκεί μια εξοχική κατοικία;
2. Είναι πολύ δημοφιλής μεταξύ των υπηκόων των άλλων βαλκανικών εθνών, όπως οι Σέρβοι, οι Σκοπιανοί, οι Ρουμάνοι κτλ;
3. Διαθέτει αρκετά ανταγωνιστικές τιμές στις προσφερόμενες τουριστικές υπηρεσίες, και ως εκ τούτου ελκύει οικογένειες, και όλες τις ηλικίες, σε αντίθεση με την ακριβότερη κατηγορία τουρισμού στα νησιά του Αιγαίου.

Ο τουρισμός στην Χαλκιδική

Είναι πολύ αναπτυγμένος και διαφοροποιημένος, και είναι αναμφίβολα το καλύτερο θέρετρο για όσους αναζητούν αξέχαστες, ονειρεμένες διακοπές με

κοσμοπολιτική ζωή, γραφικές εικόνες και πλούσια φυσική ομορφιά. Στη περιοχή αυτή υπάρχουν εκατοντάδες διαθέσιμες δραστηριότητες, οι οποίες μπορούν να ικανοποιήσουν τις επιθυμίες των ανθρώπων που επιθυμούν να:

- Δυνατότητα επίσκεψης εκατοντάδων αρχαιολογικών και θρησκευτικών μνημείων·
- Θεατρικές και μουσικές παραστάσεις σε διάφορα αμφιθέατρα της περιοχής·
- Για όσους τους ενδιαφέρει ο αγρό-τουρισμός, υπάρχουν πολλές δυνατότητες ενασχόλησης με τη γη και τα ζώα·
- Θαλάσσια αθλήματα σε οργανωμένες εγκατάστασης με δραστηριότητες όπως: κατάδυση, και παλιοντούφεκο, μηχανοκίνητα σπορ στο νερό, κανό-καγιάκ, ιστιοπλοΐα, πτήση με αλεξίπτωτο και αλλά παιχνίδια στο νερό·
- Πεζοπορία, ποδηλασία και ιππασία, και αναρρίχηση·
- Ψάρεμα, μελισσοκομία και κυνήγι κατά τη διάρκεια της κυνηγητικής περιόδου·
- Υπάρχουν αθλητικά κέντρα και κατασκηνώσεις για παιδιά και νέους·
- Γκολφ στο καλύτερο γήπεδο γκολφ της Ελλάδος·
- Πολλές παραδοσιακές ταβέρνες και ποικιλία εστιατορίων, όπου θα απολαύσετε ένα ευρύ φάσμα γεύσεων ολόφρεσκα ψάρια και εξαιρετικό Ελληνικό κρασί·
- Δυνατότητα φιλοξενίας σε ιαματικά και θεραπευτικά κέντρα



Η Χαλκιδική διανύει σήμερα μια έντονα ελπιδοφόρα και δημιουργική περίοδο σε ότι αφορά την ανάδειξη και ενίσχυση της τουριστικής δραστηριότητας. Τα θετικά αποτελέσματα της προηγούμενης χρονιάς αλλά και τα στοιχεία της τρέχουσας περιόδου επιτρέπουν την ενίσχυση προσδοκιών ακόμη ποιοτικότερων αποτελεσμάτων.

Πράγματι, στο πέρασμα του χρόνου και μέσα από επίπονες προσπάθειες η Χαλκιδική γίνεται πιο αναγνωρίσιμη και κερδίζει συνεχώς διακρίσεις. Έχουμε αναφέρει ξανά το τρανταχτό παράδειγμα του ΤΟΥΡΙΣΤΙΚΟΥ ΠΑΝΟΡΑΜΑΤΟΣ του 2006 που βράβευσε τον τόπο μας ως τον πιο αξιόλογο τουριστικό προορισμό στην Ελλάδα και την ΕΝΩΣΗ ΞΕΝΟΔΟΧΕΙΩΝ ΧΑΛΚΙΔΙΚΗΣ, ως την πιο δραστήρια, επίσης, πανελληνίως.

Στην περσινή «Θεσσαλονικιώτικη» ΦΙΛΟΞΕΝΙΑ η Χαλκιδική απέσπασε δύο σπουδαίες διακρίσεις : αυτή του πιο «αγαπημένου παραθαλάσσιου προορισμού στην Ελλάδα» και εκείνη του «καλύτερου τόπου προορισμού οικογενειακών διακοπών».

Από την άλλη πλευρά, τα ξενοδοχεία της κερδίζουν σημαντικότερες διεθνείς διακρίσεις: το ξενοδοχείο Eagles Palace, τον περασμένο Μάιο, «ταξίδεψε» στην Αμερική, όπου απέσπασε το βραβείο «Sih Carrying Luxury Award» ενώ το ξενοδοχείο Blue Dolphin βραβεύθηκε από τους Γερμανούς τουρίστες, ως ένα από τα

εννέα (9) δημοφιλέστερα της Ελλάδας!

Είναι πλέον γνωστό ότι ο τουρισμός, σήμερα, είναι ο αιμοδότης σχεδόν ολόκληρης της οικονομίας της Χαλκιδικής. Δυναμικός τουρισμός σημαίνει ισχυρή οικονομία, ισχυρή οικονομία σημαίνει ευημερούσα Χαλκιδική. Πέρα από τις χιλιάδες θέσεις εργασίας τις οποίες δημιουργεί σε όλους σχεδόν τους κλάδους, συμβάλλει καταλυτικά στην αύξηση των εισοδημάτων και στη βελτίωση της ποιότητας ζωής των πολιτών, ενώ έχει πολλαπλασιαστικές επιδράσεις σε πολλούς τομείς της οικονομίας. Το σπουδαιότερο, όμως, είναι ότι ο τουρισμός ευνοεί την ισόρροπη ανάπτυξη και τη δίκαιη κατανομή του παραγόμενου πλούτου καθώς η Χαλκιδική αναπτύσσει όλες τις μορφές του.

Ο τουρισμός αποτελεί σήμερα το κλειδί για το αύριο. Στόχος της Ένωσης Ξενοδοχείων Χαλκιδικής είναι.....

- Η πλήρης ανάδειξη του τεράστιου «κεφαλαίου» που διαθέτει ο τόπος, η επιμήκυνση της τουριστικής περιόδου και η στροφή προς τον ποιοτικό τουρισμό, με προσέλκυση ολοένα και περισσότερων κοινωνικών ομάδων, ταυτόχρονη προβολή των συγκριτικών της φυσικών πλεονεκτημάτων και βελτίωση των υπηρεσιών. Οι προσπάθειές μας συγκλίνουν στην από μέρους μας προσφορά ενός διαφοροποιημένου και αναβαθμισμένου τουριστικού προϊόντος που να αντέχει τον ανταγωνισμό έτσι ώστε ο πελάτης μας, αναχωρώντας, να πάρει μαζί του «ολοκληρωμένες τουριστικές εμπειρίες» και να μας επισκεφθεί ξανά.
- Το 2006 ήταν η καλύτερη χρονιά για τον τοπικό τουρισμό. Πάνω από 1.150.000 τουρίστες επισκέφτηκαν τη Χαλκιδική, σημειώνοντας αύξηση της τάξης του 10%. Ανοδική ήταν η πορεία όλων των αγορών : στο 5,5% ανήλθε η αύξηση των αφίξεων της γερμανικής αγοράς, στα ίδια επίπεδα κυμάνθηκαν και οι αφίξεις των Άγγλων, των Τσέχων και των Ούγγρων, στο 25% - 30% έφτασε η αύξηση της ρωσικής αγοράς ενώ σημειώθηκε μεγάλη αύξηση αφίξεων από τις αγορές της βαλκανικής, κυρίως της Ρουμανίας, Βουλγαρίας, Σερβίας, οι επισκέπτες των οποίων έρχονται πλέον στη Χαλκιδική οδικός, χωρίς καθυστερήσεις στα σύνορα. Η εκτίμησή μας είναι ότι και φέτος, στο τέλος της περιόδου, η αύξηση θα ξεπεράσει το 5% - 8%.

Για να έχουμε αυτό το αποτέλεσμα δουλέψαμε και δουλεύουμε μεθοδικά και ακούραστα, τόσο εμείς, τα μέλη του Δ.Σ. (ο καθένας στον τομέα της αρμοδιότητάς του), όσο και τα στελέχη του γραφείου μας. Οι ενέργειές μας πραγματοποιήθηκαν μέσα από συγκεκριμένο επικοινωνιακό πλάνο και κρίνονται ως εύστοχες, αποτελεσματικές και καλά οργανωμένες. Το εύρος και η δυναμική τους αποδεικνύονται πραγματικά εκ του αποτελέσματος.

Αγορά ακινήτων

Σύγχρονες κατασκευές κατοικιών: Στην Χαλκιδική μπορείτε να βρείτε διαμερίσματα και σπίτια όλων των μεγεθών και στυλ. Το πιο συχνό φαινόμενο είναι ότι τα κτίρια που πωλούνται στην αγορά ακινήτων είναι κτισμένα σε συγκροτήματα πολλών σπιτιών που σχηματίζουν μικρούς συνοικισμούς. Αυτά είναι συνήθως κατασκευασμένα από εργολαβικές εταιρίες. Τα συγκροτήματα διαφέρουν το ένα από το άλλο, αλλά τα κτίσματα μέσα σε κάθε συνοικισμό έχουν πανόμοια σχεδίαση.



Σε ορισμένα χωριά της Χαλκιδικής όπως αυτό της Αθύτου στην Κασσάνδρα, η αρχιτεκτονική μορφή και αισθητική προστατεύονται από το νόμο, προκειμένου να διατηρήσει τον παραδοσιακό του χαρακτήρα. Τα περισσότερα οικοδομικά έργα στην Χαλκιδική χρησιμοποιούν όσο το δυνατόν περισσότερο τοπικά, όπως π.χ. η πέτρα Λακκώματος, καθιστώντας τα κτίρια σε αισθητική αρμονία με τη φύση

Ιστορία.

Ο πρώτος αποικισμός της χερσονήσου άρχισε τον 8ο π.χ. αιώνα με την εγκατάσταση αποίκων Ελλήνων από τη Χαλκίδα και την Ερέτρια. Οι πιο παλιές από αυτές τις αποικίες ήταν η Χαλκίδα, η Μένδη, οι Αιγές κ.ά.

Ακολούθησε η ίδρυση και άλλων αποικιών εκ μέρους της Κορίνθου, της Άνδρου και της Αθήνας. Τον 4ο αιώνα ο αποικισμός συμπληρώθηκε από τους Μακεδόνες βασιλείς που έκτισαν την Κασσάνδρεια και την Αντιγόνηα. Στη Χαλκιδική κατάφυγε τον 6ο π.Χ. αιώνα ο τύραννος της Αθήνας Πεισίστρατος και έχοντας αυτή για ορμητήριο επιχείρησε να καταλάβει πάλι την αρχή. Το 480 π.Χ. οι πιο πολλές πόλεις της Χαλκιδικής υποτάχθηκαν στον Ξέρξη όταν πέρασε από εκεί κατά την εκστρατεία του στη νότια Ελλάδα.

Η Χαλκιδική, σύμφωνα με ευρήματα από την προϊστορική εποχή στην περιοχή των Πετραλώνων, κατοικήθηκε περίπου πριν από 700.000 χρόνια. Οικισμοί από την Νεολιθική εποχή και την εποχή του Χαλκού, βρίσκονται στην δυτική και κεντρική Χαλκιδική, ενώ πολλές πόλεις άνησαν, ανά τους αιώνες και μία από τις πιο σημαντικές πόλεις αυτές, ήταν και η πόλη Όλυθος (αρχαιολογικά ευρήματα στην Όλυθο, την Ποτίδαια, τα Στάγिरα και την Τορώνη). Το 384 π.χ. γεννήθηκε στα Στάγिरα ο μεγάλος φιλόσοφος Αριστοτέλης ο οποίος υπήρξε δάσκαλος του Μεγάλου Αλεξάνδρου. Η Χαλκιδική πήρε το όνομα της από την πόλη Χάλκισ που βρίσκεται στην Εύβοια και η οποία αποίκησε την περιοχή κατά τον 8° και 7° αιώνα π.χ. Η Κασσάνδρα πήρε το όνομα της από τον βασιλιά της Μακεδονίας Κάσσανδρο, η Σιθωνία από τον Σίθων (γιό του θεού Ποσειδώνα) και ο Άθως από τον μυθικό γίγαντα Άθω. Τον 9° αιώνα ιδρύθηκε η πρώτη μοναστική κοινότητα στον Άθω. Σήμερα, η μοναστική πολιτεία του Αγίου Όρους, λειτουργεί σαν κιβωτός για τον Χριστιανισμό, με Βυζαντινά Μοναστήρια, σπηλιές, μοναχούς και προσκυνητές, ένα "βουνό - εκκλησία" για την Ορθόδοξη Χριστιανική Εκκλησία

Ανασκαφές που έγιναν στην Όλυθο και την Ποτίδαια έφεραν στο φως πανάρχαιο συνοικισμό της νεολιθικής εποχής. Η Χαλκιδική δεινοπάθησε αρκετά



από την έντονη πειρατική δράση που παρατηρήθηκε στις ακτές της, κυρίως στην Κασσάνδρα κατά τον 18ο και 19ο αιώνα. Η κατάσταση εντάθηκε κατά τους τελευταίους βενετοτουρκικούς πολέμους και τους πρώτους ρωσοτουρκικούς. Η Χαλκιδική έπαιξε σημαντικό ρόλο στην επανάσταση του '21.

Κατά τις παραμονές της Επανάστασης αναπτύσσει έντονη δράση με τη μύηση Φιλικών και τη συγκέντρωση όπλων. Η έναρξη επαναστατικών ενεργειών πραγματοποιήθηκε ύστερα από την άφιξη στο Άγιο Όρος του Εμμανουήλ Παπά. Αυτές έληξαν όμως με καταστροφή των επαναστατών (Μάρτιος-Οκτώβριος 1821). Μετά την αποτυχία αυτή ένα μεγάλο μέρος των κατοίκων βρήκε καταφύγιο στη χερσόνησο της Κασσάνδρας και κατόπιν στις Βόρειες Σποράδες. Αργότερα το 1854 και το 1878 οι επαναστατικές τάσεις άρχισαν να εκδηλώνονται πάλι. Η κατάσταση ωστόσο δε σημείωσε αξιόλογες εξελίξεις ως την έναρξη των Βαλκανικών πολέμων οπότε, ύστερα από τις πρώτες ελληνικές νίκες, άρχισαν τα χωριά της Χαλκιδικής να επαναστατούν το ένα μετά το άλλο (Οκτώβρης του 1912).

Η Ελληνική μυθολογία αναφέρεται συχνά στη Χαλκιδική: στην Κασσάνδρα βρίσκεται θαμμένος ο γίγαντας του σεισμού, Εγκέλαδος. Ο Άθως πάλι σχηματίστηκε από το βράχο που έριξε εναντίον των θεών ο ομώνυμος Γίγαντας, μα και η Σιθωνία οφείλει το όνομά της στο Σίθωνα, το γιο του Ποσειδώνα. Μύθοι θα πει κανείς. Υπνοούν όμως την προσπάθεια που καταβλήθηκε για να ερμηνευτούν, από τα πολύ παλιά χρόνια, οι ιδιορρυθμίες αυτού του χώρου. Η επιστημονική έρευνα πάντως έχει καταδείξει ότι η γεωμορφολογία της παλαιοντολογικής Χαλκιδικής ήταν πολύ διαφορετική από τη σημερινή. Διαφορετική σίγουρα ήταν και η χλωρίδα και η πανίδα της. Τα απολιθωμένα λείψανα ελεφαντοειδών και άλλων εξαφανισμένων ειδών που βρέθηκαν στη Νικήτη και έχουν εντοπιστεί στα Βραστά, στην Τρίγλια κ.α. αποτελούν μάρτυρες μιας άλλης εποχής, που μάλλον δεν είδε ποτέ ανθρώπινο γένος. Επίσης τα ευρήματα στο Σπήλαιο των Πετραλώνων απέδειξαν ότι η παρουσία του ανθρώπου εδώ ξεπερνά τις 700.000 χρόνια, ενώ το κρανίο του αρχανθρώπου υπολογίζεται πως έχει ηλικία 200.000 ετών περίπου. Εγκαταστάσεις οργανωμένης κοινωνίας έχουμε στη Χαλκιδική από το 4.000 π.Χ. και οι παλαιότεροι κάτοικοί της ήταν Θράκες και Πελαγοί.

Τον 8ο αι. π.Χ. πλήθος κατοίκων καταφθάνει στην περιοχή, προερχόμενο κυρίως από την Χαλκίδα (εξού Χαλκιδική) και την Ερέτρια. Το 5ο αι. π.χ. οι σημαντικότερες πόλεις της είναι: Αίνεια, Γίγνωνος, Λίπαξος, Ποτίδαια, Σάνη, Μένδη, Σκιώνη, Αιγαί, Νεάπολις, Άφυτις, Όλυνθος, Σερμύλη, Γαληψός, Τορώνη, Σάρτη, Σίγγος, Πύλωρος, Δίον, Κλεωναί, Ολόφυξος, Άκανθος, Στάγिरα, Απολλωνία, Αρναία, Ανθεμούς. Πολλές από αυτές αποτελούν συνέχεια προϊστορικών οικισμών, που υπήρχαν στην ίδια θέση. Στο τέλος του 5ου αι. π.Χ. οι 32 σπουδαιότερες πόλεις ιδρύουν υπό την ηγεσία της Ολύθνου, το "κοινών των Χαλκιδέων", το οποίο θα διαλυθεί το 379 π.Χ. από τους Σπαρτιάτες. Το 348 π.Χ. ο Φίλιππος ενσωματώνει την περιοχή στο Μακεδονικό Βασίλειο. Στα Ελληνιστικά χρόνια ιδρύονται τρεις μεγάλες πόλεις: Κασσανδρεία (315), Ουρανούπολις (315) και Αντιγόνη (στη μέση της Καλαμαριάς το 280 π.Χ.). Το 168 π.Χ. περνά στα χέρια των Ρωμαίων και παρακμάζει καθώς οι πόλεις της περιήλθαν υπό τον έλεγχο Ρωμαίων εμπόρων κυρίως.

Το Χριστιανισμό η Χαλκιδική πρέπει να ασπάστηκε το 50 μ.Χ. (τότε δηλαδή που ο Απόστολος Παύλος πηγαίνοντας από τους Φιλίππους στη Θεσσαλονίκη είχε

περάσει και από την Απολλωνία). Στους Χριστιανικούς αιώνες θα δεχθεί πολλές καταστροφικές επιδρομές όπως των Γόθων (269), των Ούννων (6ο αι.) και των Καταλανών (1307). Κατά τον 9ο αι. οργανώνεται η μοναστική πολιτεία του Αγίου Όρους. Το 855 ο Βασίλειος Α΄ ο Μακεδών με χρυσόβουλο ορίζει "του λοιπού αθόρυβους και ατάραχους διάγει τους μοναχούς" έως της συνεπείας του αιώνος. Κατά τον 10ο αι. ένα πλήθος μονόδρομων βρίσκονταν συγκεντρωμένο γύρω από τις Καρυές. Το 963 κτίζεται η Μονή της Μ. Λαύρας και στη συνέχεια οι υπόλοιπες 19 Μονές. Έκτοτε η Αγιώνυμη πολιτεία αποτελεί ένα ιδιόμορφο κόσμο. Τόπος μυστηρίου, της σκληρής άσκησης και του πνευματικού προσανατολισμού, μπόρεσε να διασώσει στο χρόνο τους πολύτιμους θησαυρούς του, να καλλιεργήσει την ελληνοχριστιανική παιδεία και να συνδράμει στη διάσωση της εθνικής συνείδησης στις δύσκολες για το έθνος εποχές. Μετά τον 10ο αιώνα το μεγαλύτερο μέρος της καλλιεργούμενης γης πέρασε στα χέρια των Αγιορειτών ("Μετόχια"). Από τους συνοικισμούς δε των κολίγων των μονών προήλθαν πολλά νέα χωριά, που αναπτύχθηκαν πλάι στα υπάρχοντα. Μετά το 12ο αιώνα στα πλαίσια της τότε διοικητικής μεταρρύθμισης διαιρέθηκε στα καπετανλίκια: Καλαμαριάς, Ερμηνείας, Ιερισσού, Κασσανδρείας και Λογγού. Στα μέσα του 14ου αιώνα ένα μεγάλο μέρος της Χαλκιδικής προσαρτήθηκε στο Σερβικό κράτος, ενώ πριν την υποδούλωση στους Τούρκους η Κασσάνδρα και άλλες παραλιακές περιοχές βρέθηκαν υπό τους Βενετούς.

Το 1430 υποδουλώθηκε στους Τούρκους και αποτέλεσε τμήμα του σαντζακιού της Θεσ/νίκης. Διαιρέθηκε σε τρεις φορολογικές περιφέρειες: της Κασσάνδρας, περιοριζόμενη στα φυσικά όρια της Χερσονήσου, των Χασικοχωρίων, που περιλαμβάνει "όλη την καλλιεργήσιμη γη και τα ήμερα βουνά που εκτείνονται ως τον Τωρωναίο και το Θερμαϊκό" και τέλος των Μαντεμοχωρίων. Ξεχωριστή βέβαια περιοχή αποτελούσε το Άγιο Όρος. Παρά τα ειδικά προνόμια κάθε περιφέρειας, την περίοδο της δουλείας οι Χαλκιδικιώτες υπέφεραν, όπως και οι υπόλοιποι Έλληνες, από τις αυθαιρεσίες της τυραννικής εξουσίας. Μπόρεσαν όμως και την πίστη τους να μη χάσουν και την εθνική τους συνείδηση να διατηρήσουν. Στα τέλη του 18ου αιώνα όλες οι περιφέρειες σημειώνουν ανάπτυξη (αύξηση σιτοπαραγωγής, μεταξοσκωληκοτροφία, κτηνοτροφία). Εξαιτίας αυτής της ευημερίας τα παραλιακά χωριά αντιμετωπίζουν πολλές επιδρομές πειρατών. Στα Μαντεμοχώρια μάλιστα η Πύλη το 1775 εμπιστεύεται την εκμετάλλευση των αργυρωρυχείων στα 12 μεγάλα χωριά της περιοχής - στο "Κοινό των Μαδεμιών" - κι έτσι δημιουργείται ένας εκτεταμένος μεταλλευτικός συνεταιρισμός με χωριστή δική του κοινοτική διοίκηση. Τον Μάιο του 1821 επαναστατεί, υπό την ηγεσία του Εμμανουήλ Παππά, χωρίς επιτυχία με αποτέλεσμα να καταστραφεί ολοσχερώς. Θα δυναμώσει όμως πάλι και το 1854 θα συγκλονιστεί από νέα επανάσταση υπό τον Τσιάμη Καρατάσο. Επαναστατικός αέρας έπνευσε στη Χαλκιδική και το 1878, όμως οι Τούρκοι πήραν έγκαιρα προληπτικά μέτρα και η κίνηση ματαιώθηκε. Στις αρχές του αιώνα μας η Χαλκιδική παίρνει μέρος στο Μακεδονικό Αγώνα. Πολλοί Χαλκιδικιώτες όχι μόνο συμμετέχουν στα διάφορα σώματα των Μακεδονομάχων, αλλά φτιάχνουν και οι ίδιοι μικρότερα σώματα και πολεμούν κατά των κομιτατζήδων. Η πολυπόθητη ελευθερία θα έλθει τελικά τον Οκτώβριο του 1912.

Το 1922, τέλος, με την εγκατάσταση χιλιάδων προσφύγων από την Μ. Ασία άρχισε μια καινούρια φάση στην ιστορία της Χαλκιδικής. Πλάι στα ντόπια χωριά φύτεψαν 27 καινούρια, η συμβολή των οποίων στην οικονομική και πολιτιστική.

Οι πρώτες αναφορές για τη Χαλκιδική γίνονται στην αρχαία Ελληνική μυθολογία, και αυτό γιατί η Χαλκιδική κατοικείται από τα πανάρχαια χρόνια, χάρη στους πλούσιους φυσικούς της πόρους και το εύκρατο της κλίμα. Στο σπηλαίο των Πετραλώνων, μπορεί κανείς να δει ένα από τα πρώτα ευρήματα ενός "Homo..Sapiens". Η ανακάλυψη αυτού του πρωτογόνου ανθρωποειδούς μαζί και με πολλά άλλα αρχαία αντικείμενα καθιστά το σπηλαίο σαν ένα παράθυρο στο χαμένο παρελθόν της ανθρωπότητας

Γεωγραφία της Χαλκιδικής.

Έδαφος.... Η κατανομή του εδάφους της Χαλκιδικής έχει ως εξής 24,7% πεδινό, 50,6% ημιορεινό και 24,7% ορεινό. Κύριο χαρακτηριστικό του είναι η μεγάλη δασοκάλυψη.

Όρη.... Τα κυριότερα όρη της Χαλκιδικής είναι το νότιο τμήμα του Χορτιάτη (1.000μ), ο Χολομώντας (1.165μ), το Στρατωνικό(823μ) και ο Ίταμος (753μ).

Πεδιάδες.... Η Χαλκιδική έχει πεδιάδες κατά μήκος των παραλιών της και σε ένα μέρος της στα βόρεια.

Ποταμοί..... Ποταμοί δεν υπάρχουν στον νομό Χαλκιδικής. Υπάρχουν μόνο χείμαροι και ρεύματα. Ο Βατούνας, ο Κούντουρας, ο Κουγιουμέλος, ο Πλάτανος και ο Ρήχιος.

Ακτές.... Η Χαλκιδική έχει τις πολυσχιδέστερες ακτές της Ελλάδας. Κύριο χαρακτηριστικό τους είναι οι μικρότερες χερσόνησοι που σχηματίζουν.

Νησιά... Στον κόλπο της Κασσάνδρας υπάρχουν οι νησίδες Διάσπορος, Καλογριά, Αμπολίτσα, Άγιο Ισίδωρος και καλαμονήσια. Στον όρμο Πρόβλακας υπάρχει η κατοικημένη νησίδα Αμμουλιανή. Στο ακρωτήριο Ελεύθερο υπάρχουν οι νησίδες Ελευθερόνησος και Καυκανάς.

Δάση.. η Χαλκιδική τη μεγαλύτερη δασοκάλυψη από όλους τους νομούς της χώρας. Τα δάση αυτά αποτελούνται κυρίως από οξιές και έλατα.

Κλίμα... Το κλίμα της Χαλκιδικής είναι μεσογειακό με ήπιους χειμώνες και δροσερά καλοκαίρια.

Οικονομία της Χαλκιδικής.

Η οικονομία της Χαλκιδικής είναι κυρίως αγροτική. Κυριότερες καλλιέργειες είναι τα σιτηρά, ο καπνός, το βαμβάκι και οι δεντροκαλλιέργειες. Η κτηνοτροφία δεν

παρουσιάζει ιδιαίτερη ανάπτυξη. Το υπέδαφος του νομού είναι πλούσιο σε μεταλλεύματα και παρουσιάζει αναπτυγμένη την εξορυκτική βιομηχανία. Αναπτυγμένη είναι και η αλιεία στην Χαλκιδική.

Κύριος οικονομικός παράγοντας είναι ο τουρισμός. Ο νομός που είναι ο πιο ωραιότερος τουριστικά στην χώρα, δέχεται κάθε χρόνο εκατοντάδες χιλιάδες επισκέπτες, με αποτέλεσμα μεγάλο μέρος του πληθυσμού να απασχολείται στα τουριστικά επαγγέλματα.

Πρώθηση Τοπικών Προϊόντων στην Χαλκιδική.

Στον νομό Χαλκιδικής υπάρχει έντονη δραστηριότητα στον πρωτογενή και στον δευτερογενή τομέα. Στον πρωτογενή τομέα απασχολούνται πάνω από 9000 άτομα, ενώ στον δευτερογενή τομέα οι απασχολούμενοι φτάνουν τις 3000.

Το κλίμα της περιοχής και η υψηλή ηλιοφάνεια σε συνδυασμό με την μορφολογία του εδάφους, διαμορφώνουν ένα ικανό περιβάλλον να δεχθεί ποικίλες δραστηριότητες, οι οποίες μπορούν να υπαχθούν στον πρωτογενή τομέα. Όλες αυτές οι δραστηριότητες συναντώνται κατά το μεγαλύτερο ποσοστό στο κεντρικό και βόρειο τμήμα του νομού, καθώς στο νότιο σχεδόν όλος ο όγκος πληθυσμού δραστηριοποιείται στον τουρισμό.

Οι καλλιεργήσιμες εκτάσεις καλύπτουν το 1/3 της επιφάνειας του νομού, σύμφωνα με στοιχεία της απογραφής του 1997, οι καλλιεργούμενες εκτάσεις και οι αγροναπαύσεις ανέρχονται σε 956,5 χιλ στρέμματα, δηλαδή το 32,8% της συνολικής έκτασης του νομού. Ο γεωργικός χαρακτήρας του νομού προσδίδει και δικαιολογεί τον σχετικά μεγάλο αριθμό γεωργικών μεταποιητικών μονάδων. Από το σύνολο των μονάδων, 84 (ποσοστό 85,7%) εξυπηρετούν τη φυτική παραγωγή και 11 μονάδες (ποσοστό 11%) εξυπηρετούν τη ζωική παραγωγή.

Τα περισσότερα προϊόντα διατίθενται στο εμπόριο απ' ευθείας από τους παραγωγούς, με την μορφή με την οποία λαμβάνονται από τη φύση ή έχοντας υποστεί, μερικά από αυτά ένα στάδιο απλής μεταποίησης ή κάποια άλλα και κάποιες περαιτέρω επεξεργασίας. Όσον αφορά στα κτηνοτροφικά προϊόντα το μεγαλύτερο ποσοστό της παραγωγής καλύπτεται από προϊόντα που λαμβάνονται απ' ευθείας από τα ζώα χωρίς να απαιτείται η χρήση ειδικού εξοπλισμού.

Τοπικά Προϊόντα Χαλκιδικής.

Ελιά-Λάδι

Η Χαλκιδική, χάρη στο κλίμα και τη μορφολογία του εδάφους, παράγει λάδι και ελιές που ξεχωρίζουν για την ιδιαίτερη γεύση και ποιότητά τους. Τα ελαιόδεντρα της Χαλκιδικής καλλιεργούνται χωρίς χημικές παρεμβάσεις. Πλούσιες σε φαινολογικά και οργανοληπτικά χαρακτηριστικά (ουσίες απαραίτητες για τη λειτουργία του ανθρώπινου οργανισμού), οι ελιές της Χαλκιδικής μεταποιούνται με γνώμονα την ικανοποίηση του καταναλωτή. Η υψηλή θρεπτική αξία και η μοναδική γεύση της ελιάς και του ελαιόλαδου της Χαλκιδικής τα έχουν καθιερώσει ως ένα αναπόσπαστο συστατικό της μεσογειακής διατροφής. Νόστιμα και υγιεινά μετατρέπουν τις σαλάτες και τα φαγητά σε πραγματικές γαστρονομικές απολαύσεις. Περιοχές παραγωγής: Όρος Μελίτων, Χερσόνησος Παλλήνης, Υπώρεια Χολομώντα, Κάμποι Πολυγύρου, Ορμύλιας, Ολύνθου και Μουδανιών.



Τυροκομικά

Οι εδαφοκλιματολογικές συνθήκες, η βλάστηση της Χαλκιδικής και η ισχυρή κτηνοτροφική παράδοση έχουν ως αποτέλεσμα την παραγωγή κτηνοτροφικών παραγόντων υψηλών προδιαγραφών. Το κασικίσιο παραδοσιακό τυρί Χαλκιδικής, παράγεται από αμιγές κασικίσιο γάλα και έχει αυξημένη περιεκτικότητα σε πρωτεΐνη. Ο ορεινός όγκος Χολομώντα όπου βρίσκονται οι περισσότερες κτηνοτροφικές μονάδες έχει ιδιάζοντα εδαφοκλιματολογικά στοιχεία και ειδική βλάστηση που συμβάλλουν θετικά στην ευνοϊκή σύνθεση του κασικίσιου γάλακτος για την παραγωγή τυριού. Με σεβασμό στην παράδοση, οι κτηνοτρόφοι τυροκόμοι της Χαλκιδικής παράγουν σημαντικές ποσότητες κασικίσιου τυριού. Η υψηλή ποιότητα και η μεγάλη περιεκτικότητα σε οργανοληπτικά χαρακτηριστικά το καθιστούν απαραίτητο για σωστή και υγιεινή διατροφή.

Μέλι

Η Χαλκιδική είναι η "μάννα της μελισσοκομίας". Με 6.500 μελισσοκόμους (32% του συνόλου της χώρας) και 1.910 τόνους παραγωγής εξαιρετικής ποιότητας μελιού ετησίως, δίκαια χαρακτηρίζεται ως το κέντρο μελισσοκομίας στην Ελλάδα. Ο Αριστοτέλης πριν από 2.300 χρόνια εκθείασε το μέλι και τις ωφέλειές του στον άνθρωπο με το επιχείρημα ότι το μέλι παρατείνει τη ζωή. Σήμερα οι μελισσοκόμοι της Χαλκιδικής συνεχίζοντας την παράδοση αξιοποιούν με τον αγνότερο τρόπο την πλούσια χλωρίδα της Κασσάνδρας, της Σιθωνίας και της Βόρειας Χαλκιδικής, παράγοντας μεγάλες ποσότητες μελιού. Οι μεγάλες ποσότητες ιχνοστοιχείων στο πευκόμελο το καθιστούν μέλι υψηλής θρεπτικής αξίας. Περιοχές παραγωγής: Νικήτη, Κασσάνδρα και Αρναία.



Μαρμελάδες-Γλυκά

Απ΄άκρη σ΄άκρη στη Χαλκιδική καλλιεργείται, χωρίς τη χρήση λιπασμάτων, μεγάλη ποικιλία φρούτων εξαιρετικής ποιότητας. Τα υπέροχα σε γεύση φρούτα αποτελούν την πρώτη ύλη για τις γνωστές μαρμελάδες και τα γλυκά κουταλιού που οι γυναίκες της Χαλκιδικής παρασκευάζουν με μοναδική τέχνη. Η υψηλή ποιότητά τους, η ξεχωριστή γεύση τους και ο σεβασμός των παρασκευαστριών στην παράδοση τα έχει καθιερώσει στην ελληνική και ξένη αγορά. Οι παραδοσιακές μαρμελάδες και τα γλυκά της Χαλκιδικής, μετατρέπουν το πρωινό σε μοναδική γευστική απόλαυση για μικρούς και μεγάλους.

Υφαντά

Γυναίκες υφάντριες του νομού Χαλκιδικής κατασκευάζουν στον πανάρχαιο ξύλινο αργαλειό τα παραδοσιακά υφαντά. Τα χειροποίητα αυτά έργα λαϊκής τέχνης δουλεύονται με μεράκι και ευαισθησία και πληρούν άριστες προδιαγραφές αντοχής, σταθερής φόρμας και ανεξίτηλων χρωμάτων. Η ποιότητα, η ποικιλία των σχεδίων και των χρωμάτων καθιστούν τα υφαντά της Χαλκιδικής μοναδικά ενώ ταυτόχρονα συμβάλουν ουσιαστικά στη διατήρηση της παράδοσης αλλά και στην οικονομία του τόπου. Η όμορφη, ζεστή ατμόσφαιρα που δημιουργεί η παρουσία τους στο χώρο αντικατοπτρίζει την καλόκαρδη και φιλική διάθεση των κατοίκων της περιοχής από αρχαιότατων χρόνων μέχρι σήμερα. Περιοχή παράδοσης: Αρναία



Ζωγραφική σε ξύλο

Η Χαλκιδική με τις έντονες εναλλαγές χρωμάτων, το καταπράσινο περιβάλλον, το όμορφο μπλε της θάλασσας και τον καταγάλανο ουρανό, αποτελεί καθοριστική πηγή έμπνευσης για τους ζωγράφους που ζουν και εργάζονται στον ευλογημένο αυτό τόπο. Το έργο των ζωγράφων της Χαλκιδικής, παρουσιάζει εικόνες και φαινόμενα της καθημερινότητας και συχνά αποτυπώνει το "Περιβόλι της Παναγίας", το θαυμαστό Άγιο Όρος. Τα έντονα παραδοσιακά στοιχεία των καλλιτεχνημάτων αυτών έχουν στόχο να απεικονίσουν τον αγώνα για μια δημιουργική ζωή, αποπνέουν όμως αισιοδοξία και εμπνέουν αγάπη για τη φύση και το μεγαλείο της ζωής.

Δασικά Προϊόντα.

Τα δάση του νομού Χαλκιδικής, εκτός από σημαντική πηγή ζωής για τους κατοίκους και τους επισκέπτες, αποτελούν πηγή πρώτης ύλης για τις μεταποιητικές επιχειρήσεις ξύλου. Δρυς, οξιά, καστανιά, αείφυλλα και πεύκη συνθέτουν την εικόνα δασών της Χαλκιδικής. Το ξύλο αυτό κατεργάζεται στις μεταποιητικές μονάδες ξύλου και τα παραγόμενα προϊόντα, ξύλινες κατασκευές, έπιπλα, κουφώματα, δάπεδα, σκεπές, κιόσκια, οικοδομική ξυλεία, ξυλεία για πλοία κ.α. συνδυαζόμενα με το μεράκι του τεχνίτη, ξεχωρίζουν για την υψηλή ποιότητα, την αντοχή και την πρωτοτυπία τους. Η καύσιμη ύλη κατασκευάζεται ακόμη με τον παραδοσιακό τρόπο του καμινιού και τη διαδικασία παρακολουθούν με ενδιαφέρον ντόπιοι και ξένοι.

Αγγειοπλαστική.

Ασύγκριτη σε πρωτότυπη δημιουργικότητα και πληρότητα καλλιτεχνική είναι η αγγειοπλαστική τέχνη στη Χαλκιδική. Τα αγγεία που κατασκευάζονται είναι κομψά, μοναδικά στο είδος τους και με λογής διακοσμήσεις όπου απεικονίζονται λουλούδια, ψάρια, όστρακα, γεωμετρικά σχήματα, μυθολογικές παραστάσεις κ.α. Ο χρωματισμός τους είναι ζωηρός, εξαιρετικά ανθεκτικός και μερικές φορές καλύπτεται από σμάλτο. Η γραμμή τους είναι ανάλαφρη και κομψή. Η ποικιλία των σχημάτων τους και η ποιότητά τους είναι αξιοθαύμαστη. Οι Χαλκιδικιώτες καλλιτέχνες δουλεύουν συνήθως χωρίς οργανωμένες εγκαταστάσεις αλλά με ξεχωριστή δεξιοτεχνία χρησιμοποιούν την παραδοσιακή μέθοδο του τροχού ή το καλούπι.

Αρτοσκευάσματα.

Στους παραδοσιακούς αλλά και σύγχρονους φούρνους της Χαλκιδικής, ζυμώνονται και ψήνονται μοναδικά προϊόντα άρτου και αγνές αρτολιχουδιές. Το σκληρό σιτάρι που καλλιεργείται σε μεγάλες εκτάσεις στη Χαλκιδική και είναι πλούσιο σε πρωτεΐνες, αμινοξέα, βιταμίνες και λιπαρά οξέα, χρησιμοποιείται ως πρώτη ύλη και οι παραδοσιακές συνταγές που μεταφέρονται από γενιά σε γενιά το μετατρέπουν σε πεντανόστιμα αρτοσκευάσματα. Η υψηλή θρεπτική αξία των πρώτων υλών και ο σεβασμός στην παράδοση έχουν κάνει τα αρτοσκευάσματα της Χαλκιδικής πασίγνωστα και ανάρπαστα στους επισκέπτες της.

Κρασιά.

Ακολουθώντας τους παραδοσιακούς τρόπους παρασκευής και χρησιμοποιώντας τις εκλεκτότερες ελληνικές ποικιλίες οιναμπέλου (Λημνιά, Ροδίτη, Αθήρη, Ασύρτικο), σε συνδυασμό με τις ιδανικές κλιματολογικές συνθήκες (ξηροθερμικό κλίμα) της Χαλκιδικής έχουμε καταφέρει να παράγουμε μερικά από τα καλύτερα κρασιά. Επίσης το ανώμαλο και ημιγόνιμο του εδάφους, καθώς επίσης το μεράκι και οι συστηματικές επιστημονικές μελέτες μας καθιέρωσαν ως οινοπαραγωγική περιοχή. Οι βιομηχανικές μονάδες του νομού χρόνο με το χρόνο αναδεικνύονται παγκοσμίως για τα νέα προϊόντα που παράγουν χρησιμοποιώντας για την παραγωγή κρασιών όχι μόνο τις πιο εκλεκτές ελληνικές ποικιλίες αλλά και ξένες, κυρίως γαλλικές. Να αναφέρουμε ακόμη ότι στο νομό μας υπάρχει και ο μεγαλύτερος αμπελώνας της Ελλάδας με 4.750 στρέμματα.

Άγιον Όρος

Το **Άγιο Όρος** (επίσημα: **Ιερά Κοινότης Αγίου Όρους**) είναι μια «Αυτόνομη Μοναστική Πολιτεία» εντός της Ελλάδας, (ίσως μοναδική στο κόσμο, με εξαίρεση τη κοσμική Λάσα του Θιβέτ), στην χερσόνησο του Άθω της Χαλκιδικής στην Μακεδονία, που θεωρείται κέντρο του Ορθόδοξου μοναχισμού. Θεωρείται από τα σημαντικότερα τμήματα όχι μόνο της Βαλκανικής, αλλά της

Ευρώπης και της Ανατολικής Εκκλησίας λόγω της μεγάλης εθνικής, ιστορικής, θρησκευτικής, γραμματειακής και πολιτισμικής αξίας αυτού ως ακόμη και κέντρου διατήρησης και συντήρησης πλούσιου υλικού, έτσι ώστε να χαρακτηρίζεται "καταφύγιο" και "μουσείο" μοναδικού θησαυρού ελληνικής τέχνης και γραμμάτων.

Γεωγραφική θέση.

Η χερσόνησος του Άθω είναι η ανατολικότερη και τραχύτερη των τριών επιμέρους παράλληλων χερσονήσων (Κασσάνδρας ή Παλλήνης, Λόγκου ή Σιθωνίας -κεντρική, και Άθω ή Αγίου Όρους) που απαρτίζουν την χερσόνησο της Χαλκιδικής. Η χερσόνησος αυτή καλύπτεται από το όρος Άθω που κορυφώνεται σε μια μαρμάρινη πυραμίδα ύψους 2033μ., εξ ου και το όνομά της. Καταλήγει δε στο Ακρωτήριο Νυμφαίο ή Ακρόθων. Στερείται ποταμών και λιμνών. Συνδέεται με την Χαλκιδική με στενό ισθμό, χαμηλής λωρίδας γης, μήκους 2 χλμ., ιστορικό από τους Περσικούς πολέμους το 480 π.Χ.. Μεταξύ της χερσονήσου του Άθω και της Σιθωνίας ή Λόγκου σχηματίζεται ο Σιγγιτικός ή κόλπος Αγίου Όρους, ενώ ΒΑ ο κόλπος της Ιερισσού.

Λίγα μίλια ΝΑ του Άθω βρίσκεται το μεγαλύτερο βάραθρο του Αιγαίου που από τα 80μ βάθος, απότομα φθάνει τα 1070μ.

Πολιτική κατάσταση.

Το Άγιο Όρος αποτελεί αυτοδιοίκητο και αυτόνομο τμήμα του Ελληνικού κράτους, που υπάγεται πολιτικά στο Υπουργείο Εξωτερικών και θρησκευτικά στην Δικαιοδοσία του Οικουμενικού Πατριαρχείου της Κωνσταντινούπολης. Έχει εδαφικά διαιρεθεί σε είκοσι αυτοδιοίκητες περιοχές. Κάθε περιοχή αποτελείται από μία κυρίαρχη μονή και διάφορους άλλους μοναστικούς οικισμούς γύρω από αυτήν (σκήτες, κελλιά, καλύβες, καθίσματα, ησυχαστήρια). Όλες οι μονές είναι Κοινόβιες, δηλαδή κοινή λειτουργία, προσευχή, στέγη, σίτιση και εργασία μεταξύ των μοναχών. Υπεύθυνος της κάθε μονής είναι ο Ηγούμενος που εκλέγεται από τους μοναχούς της μονής ισόβια. Οι Ηγούμενοι των μονών συγκροτούν την Ιερά Σύναξη και ασκούν την νομοθετική εξουσία.

Πληθυσμιακά στοιχεία.

Κατά την απογραφή του πληθυσμού της χώρας το 2001, στο Άγιο Όρος απογράφηκαν 2.262 άτομα, ενώ μόνιμοι κάτοικοι δήλωσαν οι 1.961, όπως καταγράφονται στα αρχεία της στατιστικής υπηρεσίας.

Δήμος Πολυγύρου.

του
της



Ο Δήμος Πολυγύρου περιλαμβάνοντας στα γεωγραφικά του όρια, τα Δημοτικά Διαμερίσματα των Βραστάμων (και τους οικισμούς Κελί, Πλανά), του Παλαιοκάστρου, Ταξιάρχη, του Αγίου Προδρόμου, των Σανών, Ολύνθου, του Πολυγύρου (και τους οικισμούς Καλύβες, Γερακινή), αποτελεί από τους πλέον ιδιαίτερους Δήμους του νομού - ίσως - που ορίζεται από βουνό και θάλασσα!

Και είναι δύσκολο να φανταστεί και να πιστέψει κανείς ότι η απόσταση που χωρίζει τον ορεινό όγκο του Χολομώντα από τον Τωρωναίο Κόλπο μετριέται - μόλις - σε λίγα χιλιόμετρα!

Ο **Πολύγυρος** είναι πόλη της Κεντρικής Μακεδονίας, πρωτεύουσα του νομού Χαλκιδικής και του ομώνυμου δήμου. Βρίσκεται 70 χλμ. ΝΑ της Θεσσαλονίκης και είναι χτισμένος στους πρόποδες του όρους Χολομώντα. Σύμφωνα με την τελευταία απογραφή, του 2001, το πολεοδομικό συγκρότημα του Πολυγύρου έχει 6.232 κατοίκους, ενώ ο καποδιστριακός δήμος 10.721.

Πληθυσμιακά στοιχεία.

Ο δήμος Πολυγύρου έχει εγγεγραμμένους(πραγματικό) πληθυσμό 10.721 κατοίκους.

Το **Δημοτικό διαμέρισμα Πολυγύρου (Δ.δ. Πολυγύρου)** έχει 6.232 κατοίκους. Εδώ ανήκει και ο οικισμός **Γερακινή**^[1], ο οποίος είναι τουριστικά αναπτυγμένος και έχει πολιτιστικό σύλλογο. Στη Γερακινή, που έχει νηπιαγωγείο, γίνεται πανηγύρι των Αγίων Θεοδώρων^[2]

Το Δ.δ. Πολυγύρου αποτελούν οι οικισμοί:

- ο *Πολύγυρος* [5.040]
- οι *Καλύβες Πολυγύρου* [1.136]
- ο *Πατελιδάς* [56]

Στο δήμο συμπεριλαμβάνονται επίσης τα εξής δημοτικά διαμερίσματα:

Δ.δ. Αγίου Προδρόμου -- ο Άγιος Πρόδρομος [452]

Δ.δ. Βραστάμων [1.148]

- τα Βράσταμα [793]
- το Κελλί [110]
- η Πλανά [245]

Δ.δ. Ολύνθου -- η Όλυνθος [1.131]

Δ.δ. Παλαιοκάστρου [351]

- η Διασταύρωση Παλαιοκάστρου [327]
- το Παλαιόκαστρο [24]

Δ.δ. Σανών -- τα Σανά [337]

Δ.δ. Ταξιάρχου -- ο Ταξιάρχης [1.070]

Βράσταμα.

Τα **Βράσταμα** είναι ημιορεινό χωριό και πρώην κοινότητα με 793 κατοίκους το 2001 . Σήμερα αποτελεί Δημοτικό διαμέρισμα του δήμου Πολυγύρου στο νομό Χαλκιδικής. Βρίσκεται στους πρόποδες του όρους Χολομώντα και απέχει από τον Πολύγυρο 11 χιλιόμετρα. Κύριες ασχολίες των κατοίκων είναι η ελαιοκομία (υπάρχουν δύο ελαιουργεία) , η μελισσοκομία, η κτηνοτροφία και η υλοτομία (παράγονται λάδι, σιτηρά, μέλι και ξυλοκάρβουνα). Επίσης, στα Βράσταμα παρασκευάζεται ένα ποτό (είδος τσίπουρου) που το λένε *κούμαρο*. Σήμερα ο πληθυσμός των Βραστών ανέρχεται στους οκτακόσιους πενήντα (850) μόνιμους κατοίκους. Η κύρια ασχολία τους είναι οι αγροτικές εργασίες, η παραγωγή ελιάς και σιτηρών, καθώς επίσης και η παραγωγή καυσόξυλων. Για την παραγωγή και επεξεργασία της ελιάς υπάρχουν δυο μεγάλες μονάδες ελαιουργείων. Εξίσου σημαντική είναι η ασχολία τους με την κτηνοτροφία, μελισσοτροφία, καθώς επίσης υπάρχουν υλοτόμοι και εργάτες. Τα προϊόντα που παράγει ο τόπος αυτός είναι ελιές-λάδι, σιτηρά, μέλι, ξυλοκάρβουνα και το παραδοσιακό ποτό, το λεγόμενο «κούμαρο».

Δ.δ. Βραστάμων

Το Δημοτικό Διαμέρισμα Βραστάμων αριθμούσε 1.148 κατοίκους το 2001 και το συναποτελούν οι οικισμοί:

- τα *Βράσταμα* [793] , έδρα.
- το *Κελλί* [110] , που βρίσκεται σε απόσταση 5 χιλιομέτρων από τα Βράσταμα και σε απόσταση 18 χλμ. από τον Πολύγυρο, σε υψόμετρο 300μ. Οι κάτοικοι και εδώ ασχολούνται με τη γεωργία και με την κτηνοτροφία. Στην περιοχή

έχουν ανακαλυφθεί σημαντικά παλαιοντολογικά ευρήματα. Το χωριό , με φροντίδα του πολιτιστικού συλλόγου του, διοργανώνει τις τριήμερες ετήσιες εκδηλώσεις προς τιμήν της Παναγούδας, στις 8 Σεπτεμβρίου.

- η *Πλανά* ή τα Πλανά [245] , σε υψόμετρο 130 μ. και σε απόσταση 22 χιλιομέτρων από την πρωτεύουσα της Χαλκιδικής^[2] Λειτουργεί νηπιαγωγείο και Δημοτικό σχολείο και ενεργός είναι πολιτιστικός σύλλογος, που καταφέρει να διατηρήσει το παραδοσιακό χρώμα του οικισμού. Στις 28 και 29 Ιουνίου των Αγίων Αποστόλων γίνεται πανήγυρη, όπως και στις 6 Ιουλίου και στις 7, της Αγίας Κυριακής.

Όλυθος.

Η **Όλυθος** είναι αρχαία πόλη της Χαλκιδικής, χτισμένη σε μια εύφορη πεδιάδα, στο μυχό του κόλπου της Τορώνης, κοντά στη βάση της χερσονήσου της Παλλήνης (σήμερα Κασσάνδρας), σε απόσταση 60 σταδίων (11,5 χλμ περίπου) από την Ποτίδαια και 4 χλμ από τη θάλασσα.

Ο σημερινός πληθυσμός του χωριού ανέρχεται στους χίλιους ογδόντα εννιά (1089) κατοίκους. Η κύρια ασχολία τους ήταν η κτηνοτροφία και η γεωργία που τα τελευταία χρόνια έχει αναπτυχθεί και κατατάσσεται πλέον στις πρώτες ελαιοπαραγωγικές περιοχές της Ελλάδας σε βρώσιμη ελιά και αγουρέλαιο. Τα προϊόντα που παράγει είναι λάδι, ελιές, και φιστίκια Αιγίνης.

Άγιος Πρόδρομος.

Ο **Άγιος Πρόδρομος** είναι χωριό με 452 κατοίκους το 2001 και Δημοτικό διαμέρισμα του δήμου Πολυγύρου στο νομό Χαλκιδικής. Βρίσκεται στους υπώρειες του όρους Χολομώντα και η απόστασή του από τον Πολύγυρο είναι 14 χιλιόμετρα και από τη Θεσσαλονίκη 50. Κύριες ασχολίες των κατοίκων είναι η γεωργία (παράγονται σιτηρά, κτηνοτροφικά φυτά και παραδοσιακό ψωμί), η κτηνοτροφία, ο τουρισμός και οι υπηρεσίες του Δήμου. Μεταξύ άλλων το χωριό έχει πλατεία, νηπιαγωγείο, ταχυδρομείο, αστυνομικό τμήμα, ποδοσφαιρική ομάδα, που αγωνίζεται στη Β΄ ερασιτεχνική κατηγορία του πρωταθλήματος της ΕΠΣ Χαλκιδικής. Στις παραδοσιακές ταβέρνες ο επισκέπτης μπορεί να γευτεί το σουβλάκι, το οποίο μάλιστα έχει βραβευτεί από την κυβέρνηση της Νέας Ζηλανδίας. Αξιοθέατο αποτελεί και το ποτάμι που διασχίζει το χωριό.

Παλιόκαστρο.

Το **Παλαιόκαστρο** (και Παλιόκαστρο) είναι χωριό με 24 κατοίκους το 2001. Υπάγεται στο ομώνυμο Δημοτικό διαμέρισμα του δήμου Πολυγύρου στο νομό Χαλκιδικής, μαζί με τη Διασταύρωση Παλαιοκάστρου, που αριθμούσε 327 κατοίκους το 2001. Η θέση του οικισμού είναι στα βόρεια του Πολυγύρου στον ορεινό όγκο του Χολομώντα. Απέχει 10 χλμ. από τον Πολύγυρο. Στο χωριό υπάρχουν ταβέρνες και καταλύματα για τους επισκέπτες. Κύρια ασχολία των κατοίκων είναι η γεωργία (παράγονται σιτηρά) και η υλοτομία, ενώ πολλοί κάτοικοι εργάζονται και στα μεταλλεία της Γερακινής. Κεντρικός ναός είναι αυτός του Αγίου Αθανασίου. Υπάρχει επίσης το εξωκλήσι της Αγίας Παρασκευής, που πανηγυρίζει την 25η και 26η Ιουλίου. Κατά τον εορτασμό των Φώτων, γίνεται παραδοσιακή εκδήλωση με δρώμενα, τους "Φωταρούς." Πρόκειται για αναπαράσταση γεγονότος, που χρονολογείται^[1] από τα χρόνια της Τουρκοκρατίας.

Δ.δ. Παλαιοκάστρου

Το Δημοτικό διαμέρισμα Παλαιοκάστρου αριθμούσε 351 κατοίκους το 2001. Το συγκροτούν οι οικισμοί:

- η *Διασταύρωση Παλαιοκάστρου* [327] .
- το *Παλαιόκαστρο* [24] .

Ταξιάρχης.

Ο **Ταξιάρχης** είναι οικισμός που είναι κτισμένος πάνω στο όρος Χολομώντας, σε δασώδη περιοχή, και αριθμεί 1.070 κατοίκους (το 2001). Αποτελεί Δημοτικό διαμέρισμα του δήμου Πολυγύρου στο νομό Χαλκιδικής. Το όνομα του χωριού οφείλεται στον Αρχάγγελο Μιχαήλ, ο ναός του οποίου βρίσκεται σε αυτό. Ανάμεσα στα άλλα, το χωριό έχει ταβέρνες, πετρόκτιστη πλατεία, παραδοσιακά ξωκλήσια, παραδοσιακά σπίτια, ξενώνες, Δημοτικό σχολείο και νηπιαγωγείο, όπως επίσης και ενεργό πολιτιστικό σύλλογο. Στη Β' κατηγορία του ερασιτεχνικού πρωταθλήματος της ΕΠΣ Χαλκιδικής αγωνίζεται η ομάδα του Ταξιάρχη. Κύριες ασχολίες είναι η κτηνοτροφία και η υλοτομία. Σημαντικό μέρος του εισοδήματος προέρχεται από την καλλιέργεια ελάτου, για χριστουγεννιάτικα δέντρα. Ονομαστοί είναι οι κτίστες του Ταξιάρχη, ενώ τα τελευταία χρόνια αυξάνονται οι άνθρωποι που ασχολούνται με τον αγροτουρισμό. Ο οικισμός απέχει 25 χιλιόμετρα από τον Πολύγυρο.

Σανά.

Τα Σανά είναι οικισμός που αριθμεί 337 κατοίκους (το 2001). Αποτελούν Δημοτικό διαμέρισμα του δήμου Πολυγύρου στο νομό Χαλκιδικής. Βρίσκονται σε απόσταση 17 χιλιομέτρων από τον Πολύγυρο και 56 από τη Θεσσαλονίκη. Οι κάτοικοι ασχολούνται με την κτηνοτροφία, όπως επίσης και με την καλλιέργεια καπνού. Κεντρικός ναός είναι ο Ιερός Ναός Παμμεγίστων Ταξιαρχών, ο οποίος πανηγυρίζει στις 8 Νοεμβρίου. Επίσης, στις 20 Ιουλίου λαμβάνει χώρα και το πανηγύρι του Αϊ-Λια. Τα παιδιά πηγαίνουν στο Δημοτικό Σχολείο Δουμπιών/Σανών. Ο επισκέπτης μπορεί να θαυμάσει το Φράγμα-Λίμνη. Αυτό, πέρα από ταμειυτήρας ύδατος, εξελίσσεται, λόγω της μεγάλης έκτασης που καλύπτει, σε άριστο υδροβιότοπο αλλά και σε βιβάριο με την πληθώρα ψαριών που έχουν κατακλύσει και ζουν στο βυθό του. Σχεδιάζεται να μετατραπεί σε κωπηλατικό κέντρο. Επίσης, σημαντικό είναι το ρέμα-φαράγγι του Αμμίτη ποταμού (Βασμούρα), καθώς επίσης και οι χαμηλοί λόφοι του Νέεφτου, αφού είναι ιδανικά για περιπάτους. Κάθε χρόνο, την πρώτη Κυριακή της έναρξης της αποστακτικής περιόδου, (συνηθέστερα τρίτη Κυριακή του μήνα Οκτωβρίου) γίνεται η γιορτή του Τσίπουρου, με μεγάλη συμμετοχή.

Γερακινή.

Η Γερακινή είναι ένας από τους οικισμούς που ανήκουν στο Δήμο Πολυγύρου. Στις αρχές του προηγούμενου αιώνα ήταν ένας μικρός συνοικισμός των εργατών του μεταλλείου λευκολίθου της περιοχής. Η ανάπτυξή του άρχισε μετά 1960.

Χαρακτηριστικά προϊόντα της περιοχής είναι οι ελιές και το λάδι.

Σήμερα έχει αναπτυχθεί τουριστικά με ξενοδοχεία, ενοικιαζόμενα δωμάτια και camping.

Ασχολίες κατοίκων.

Οι κάτοικοι του Πολυγύρου ασχολούνται κυρίως με την γεωργία και την κτηνοτροφία. Βασικότερα γεωργικά προϊόντα είναι το ελαιόλαδο και η χονδροελιά Χαλκιδικής καθώς και η εκτροφή αιγοπροβάτων. Μεγάλος είναι και ο αριθμός των δημοσίων υπαλλήλων, καθώς ο Πολύγυρος ως πρωτεύουσα νομού φιλοξενεί τις νομαρχιακές υπηρεσίες, τις δικαστικές και αστυνομικές αρχές, το νοσοκομείο Χαλκιδικής και τα τοπικά ασφαλιστικά ταμεία.

Δήμος Ανθεμούντα.

Η πύλη εισόδου της βόρειας Χαλκιδικής. Με την εφαρμογή του σχεδίου «Ι. Καποδίστριας» για τις συνενώσεις, η πρώην Κοινότητα της Γαλάτιστας ορίστηκε

ως έδρα του νεοσύστατου Δήμου και σ' αυτόν ενσωματώθηκαν τα Δημοτικά Διαμερίσματα των πρώην Κοινοτήτων Βάβδου, Δουμπιών και Γαλαρινού. Ο Δήμος Ανθεμούντα εξαιτίας της γεωγραφικής του θέσης (γεινίαση με Θεσσαλονίκη), της ποικίλης οικονομικής δραστηριότητας και της ιστορικής του παρουσίας σε μια διαδρομή αιώνων, εμφανίζει ιδιαίτερο ενδιαφέρον.



Ο **Δήμος Ανθεμούντα** αποτελεί δήμο του Νομού Χαλκιδικής και έχει (πραγματικό) πληθυσμό 4.540 κατοίκους. Περιλαμβάνει 4 συνολικά

Δημοτικά Διαμερίσματα. Έδρα του είναι η Γαλάτιστα. Δήμαρχος είναι ο Δημήτρης Αγγελάκης. Στο δήμο περιλαμβάνονται:

Δ.δ. Γαλατίστης [2.974]

- η Γαλάτιστα [2.662]
- η Αγία Αναστασία [101]
- ο Κιουρκτσόγλου [152]
- η Μονή Αγίας Αναστασίας Φαρμακολυτρίας [45]
- το Πρινοχώρι [14]

Δ.δ. Βάβδου -- ο Βάβδος [680]

Δ.δ. Γαλαρινού -- ο Γαλαρινός [299]

Δ.δ. Δουμπιών -- τα Δουμπιά [587]

Πληθυσμιακά στοιχεία.

Τα πληθυσμιακά στοιχεία του δήμου κατά τις απογραφές του 1991 και του 2001 παρουσιάζονται στον παρακάτω πίνακα.

Δημοτικό Διαμέρισμα	Απογραφή 1991	Απογραφή 2001	Ποσοστό Μεταβολής
Γαλάτιστας	2711	3144	16%
Βάβδου	782	653	-16
Γαλαρινού	261	887	-1
Δουμπιών	635	//	//
Σύνολο	4389	4684	7%

Ασχολίες κατοίκων.

Ο παραγωγικός κάμπος που απλώνεται στα «πόδια» της Γαλάτιστας προκάλεσε το ενδιαφέρον των πρώτων ακόμη κατοίκων του οικισμού και τους έστρεψε στην καλλιέργεια δημητριακών, οπωροκηπευτικών και ελιών. Μετά το 1950 παρατηρείται συνεχής άνοδος της γεωργικής παραγωγής, ενώ το κράτος προκειμένου η περιοχή να διατηρήσει τον γεωργικό της χαρακτήρα, κατευθύνει τους παραγωγούς προς την εντατικοποίηση των καλλιεργειών. Παράλληλα η κτηνοτροφία και η πτηνοτροφία (αίγες, πρόβατα, χοίροι, βοοειδή, όρνιθες κ.λ.π.), αποτελούν βασικά συστατικά στοιχεία της τοπικής οικονομίας. Οι σημαντικές ποσότητες που παράγονται σε γαλακτοκομικά προϊόντα, κρέας, μαλλί, δέρματα, αυγά κ.ά., δημιούργησαν τις προϋποθέσεις λειτουργίας μικρών βιομηχανικών, βιοτεχνικών καθώς και εμπορικών μονάδων για την προώθηση των προϊόντων κυρίως στις αγορές του Νομού και της Θεσσαλονίκης. Στον Βάβδο, ορεινό χωριό με έντονα τα ιστορικά και πολιτιστικά χαρακτηριστικά της Χαλκιδικής, η οικονομία (εκτός της κτηνοτροφίας), στηρίχθηκε επί σειρά ετών στην εκμετάλλευση των πλούσιων ορυκτών κοιτασμάτων λευκολίθου. Μετά το κλείσιμο του μεταλλείου την προηγούμενη δεκαετία, καταβάλλονται συστηματικές προσπάθειες από πλευράς του Δήμου και των τοπικών φορέων για την επαναλειτουργία του.

Γαλαρινός.

Ο **Γαλαρινός** είναι χωριό και ομώνυμο Δημοτικό διαμέρισμα του Δήμου Ανθεμούντα, στο νομό Χαλκιδικής, με 299 κατοίκους σύμφωνα με την απογραφή πληθυσμού του 2001. Στο χωριό δε λειτουργεί σχολείο, λόγω έλλειψης παιδιών. Γύρω από το Δημοτικό Διαμέρισμα του Γαλαρινού, παρατηρούνται ενθαρρυντικά βήματα βιομηχανικής και βιοτεχνικής δραστηριότητας, κυρίως από επενδυτές της συμπρωτεύουσας που έρχονται να επενδύσουν^[1] στην περιοχή.

Γαλάτιστα.

Η **Γαλάτιστα** είναι κωμόπολη και ομώνυμο Δημοτικό διαμέρισμα του Δήμου Ανθεμούντα, στο νομό Χαλκιδικής, με 2.662 κατοίκους σύμφωνα με την πληθυσμιακή απογραφή του 2001. Ταυτόχρονα το γραφικό χωριό με τα στενά δρομάκια αποτελεί και την έδρα του Δήμου, με όλες τις υπηρεσίες, ιατρείο, ΚΕΠ, 2 νηπιαγωγεία, Δημοτικό σχολείο και Γυμνάσιο.

Δ.δ. Γαλάτιστας

Το Δημοτικό Διαμέρισμα αριθμεί 2.974 κατοίκους (2001) και περιλαμβάνει 4 οικισμούς συνολικά. Οι οικισμοί αυτοί, συνοδευόμενοι από τον πληθυσμό τους το 2001 είναι:

- η *Γαλάπιστα*, έδρα [2.662].
- τα *Δουμπιά* [587]
- ο *Γαλαρινός* [299]
- ο *Βάβδος* [680].

Δουμπιά.

Το χωριό **Δουμπιά Χαλκιδικής** βρίσκεται 25 χιλιόμετρα βορειοδυτικά του Πολύγυρου, είναι χτισμένο στους πρόποδες του βουνού "Κουρτίνα" και ανήκει γεωγραφικά στην Κεντρική Μακεδονία. Έχει εγγεγραμμένους 587 κατοίκους μετά την απογραφή του 2001 στο σύνολο, αλλά ο μόνιμος πληθυσμός του (δυστυχώς) ανέρχεται περίπου στα 500 άτομα. Με τις νέες ρυθμίσεις του Υπουργείου Εσωτερικών ανήκει στον Καποδιστριακό Δήμο Ανθεμούντα Χαλκιδικής με πληθυσμό 4.540 κατοίκους και αποτελεί ένα από τα τέσσερα δημοτικά διαμερίσματά του. Ανήκει στην περιοχή των Ζερβοχωρίων Χαλκιδικής, οι κάτοικοί του ασχολούνται κυρίως με την γεωργία, την κτηνοτροφία, ενώ μία μερίδα αυτών εργάζεται στα μεταλλεία. Τα Δουμπιά έχουν αποκτήσει την δική τους ξεχωριστή θέση όχι μόνο στον Ελλαδικό αλλά και στον διεθνή χώρο^[2]. Η αξιοποίηση των ονομαστών πηγών με το ομώνυμο μεταλλικό νερό, συνέβαλε αποφασιστικά στην αναζωογόνηση του τόπου.

Δήμος Ζερβοχωρίων.



Ο **Δήμος Ζερβοχωρίων** βρίσκεται στον Νομό Χαλκιδικής και έχει (πραγματικό) πληθυσμό 3.146 κατοίκους. Έλαβε το όνομα Ζερβοχώρια, επειδή τα χωριά βρίσκονται «ζερβά», δηλαδή αριστερά, του δρόμου^[1] Θεσσαλονίκης - Αρναίας. Κύρια ασχολία των κατοίκων στα Δημοτικά διαμερίσματα είναι η κτηνοτροφία. Έδρα του Δήμου είναι η Παλαιόχωρα

Στον δήμο περιλαμβάνονται τα χωριά (σε αγκύλες ο πληθυσμός):

- Δ.δ. Παλαιοχώρας -- η Παλαιόχωρα [895]

- Δ.δ. Γεροπλατάνου -- ο Γεροπλάτανος
[449]
- Δ.δ. Κρήμνης -- η Κρήμνη [543]
- Δ.δ. Μαραθούσσης [660]
 - η Μαραθούσα [515]
 - το Πλατανοχώρι [145]
- Δ.δ. Ριζών -- τα Ριζά [599]

Τα πληθυσμιακά στοιχεία του δήμου κατά τις απογραφές του 1991 και του 2001 παρουσιάζονται στον παρακάτω πίνακα.

Δημοτικό διαμέρισμα	Απογραφή 1991	Απογραφή 2001	Ποσοστό Μεταβολής
Παλαιόχωρας	836	894	6,9%
Ριζών	517	603	16,6%
Γεροπλατάνου	420		
Μαραθούσας	633		
Κρύμνης	555	1657	3%
Σύνολο	2961	3154	6,5%

Παλαιόχωρας.

Η **Παλαιοχώρα** ή **Παλαιόχωρα** είναι χωριό και σήμερα ομώνυμο Δημοτικό διαμέρισμα και έδρα του Δήμου Ζερβοχωρίων, στο νομό Χαλκιδικής, με 895 κατοίκους σύμφωνα με την πληθυσμιακή απογραφή του 2001. Η θέση του είναι στους πρόποδες του όρους Χολομώντας. Το χωριό καταλαμβάνει παραδοσιακά εξέχουσα θέση στην κτηνοτροφική παραγωγή, στη μεταποίηση κτηνοτροφικών προϊόντων.

Η **Παλαιοχώρα** ή **Παλαιόχωρα** είναι χωριό και σήμερα ομώνυμο Δημοτικό διαμέρισμα και έδρα του Δήμου Ζερβοχωρίων, στο νομό Χαλκιδικής, με 895 κατοίκους σύμφωνα με την πληθυσμιακή απογραφή του 2001. Η θέση του είναι στους πρόποδες του όρους Χολομώντας. Το χωριό καταλαμβάνει παραδοσιακά εξέχουσα θέση στην κτηνοτροφική παραγωγή, στη μεταποίηση κτηνοτροφικών προϊόντων.

Γεροπλάτανος.

Ο **Γεροπλάτανος** είναι χωριό και σήμερα ομώνυμο Δημοτικό διαμέρισμα του Δήμου Ζερβοχωρίων, στο νομό Χαλκιδικής. Η θέση του είναι στις παρυφές του όρους Χολομώντας. Αριθμεί 449 κατοίκους με βάση την απογραφή πληθυσμού του 2001.

Στον οικισμό βρίσκονται μεταξύ άλλων ταχυδρομείο και ΟΤΕ. Ο πολιτιστικός σύλλογος που λέγεται "Γεροπλάτανος" διοργανώνει εκδηλώσεις όλο το χρόνο. Αξιοθέατο αποτελεί το εξωκλήσι της Παναγίας, σε μια τοποθεσία^[1] κατάφυτη από πλατάνια, πουρνάρια και καρυδιές.

Μαζί με την Παλαιόχωρα είναι ένα από τα Ζερβοχώρια¹, που έδωσαν το όνομά τους και στο Δήμο. Το όνομα του χωριού οφείλεται στον υπεραιωνόβιο πλάτανο), που έχει ύψος 20μ. και περίμετρο 15 μ. και βρίσκεται στην πλατεία του χωριού. Έχει μάλιστα κηρυχθεί (1976) διατηρητέο μνημείο της φύσης.

Μαραθούσα.

Η **Μαραθούσα** (γράφεται και **Μαραθούσσα**) είναι χωριό και έδρα ομώνυμου Δημοτικού διαμερίσματος του Δήμου Ζερβοχωρίων, στο νομό Χαλκιδικής. Σύμφωνα με την απογραφή πληθυσμού του 2001, έχει 515 κατοίκους. Κύριες ασχολίες είναι η γεωργία και η κτηνοτροφία. Μεταξύ άλλων, στο χωριό λειτουργεί νηπιαγωγείο, Δημοτικό σχολείο και ενεργός είναι πολιτιστικός και αθλητικός σύλλογος, με το όνομα του χωριού. Κύριος ναός είναι αυτός του Αγίου Γεωργίου, που είναι τρίκλιτος και οικοδομήθηκε το 1954. Στα 2-3 χλμ. βόρεια της Μαραθούσας βρίσκεται η Πλατάνα, με το μνημείο της Εθνικής Αντίστασης του 1944. Το χωριό υπήρξε ένα από τα μαντεμοχώρια την περίοδο της Τουρκοκρατίας και ονομαζόταν Νοβοσέλο.

Δ.δ. Μαραθούσας

Το Δημοτικό διαμέρισμα Μαραθούσας αριθμούσε συνολικά 660 κατοίκους το 2001. Αξιοθέατο του Δημοτικού διαμερίσματος αποτελεί η Πλατάνα^[2], που είναι τόπος αναψυχής. Οι οικισμοί που το συναποτελούν είναι:

- η Μαραθούσα [515], έδρα και
- το Πλατανοχώρι [145], σε υψόμετρο 200μ.

Ριζά.

Τα **Ριζά** είναι οικισμός και σήμερα ομώνυμο Δημοτικό διαμέρισμα του Δήμου Ζερβοχωρίων, στο νομό Χαλκιδικής. Βρίσκεται στον κάμπο της Βόρειστα βόρεια του νομού. Αριθμούσε 599 κατοίκους το 2001, με βάση την αντίστοιχη πληθυσμιακή απογραφή. Κύριες ασχολίες είναι η γεωργία και η κτηνοτροφία. Παράγει ελιές και τυρί.

Κρύμνη.

Η **Κρήμνη** είναι οικισμός και σήμερα ομώνυμο Δημοτικό διαμέρισμα του Δήμου Ζερβοχωρίων, στο νομό Χαλκιδικής. Βρίσκεται στον κάμπο της Βόρειας Χαλκιδικής^[1] Ο πληθυσμός του οικισμού ήταν 543 κάτοικοι το 2001, με βάση την αντίστοιχη πληθυσμιακή απογραφή. Κύριες ασχολίες είναι η γεωργία και η κτηνοτροφία.

Δήμος Αρναίας.



Ο **Δήμος Αρναίας** είναι ένας Καποδιστριακός Δήμος. Περιλαμβάνει στα διοικητικά όριά του τα Δημοτικά Διαμερίσματα: Αρναίας, Παλαιοχωρίου , Στανού, Βαρβάρας, Νεοχωρίου, .

Η **Αρναία** είναι κωμόπολη και πρωτεύουσα του ομώνυμου Δήμου της Χαλκιδικής. Είναι ένα από τα γραφικότερα χωριά της Βόρειας

Χαλκιδικής και έδρα της Ιεράς Μητροπόλεως Ιερισσού, Αγίου Όρους και Αδραμερίου. Είναι κτισμένη σε υψόμετρο 600 μέτρων, στους πρόποδες του πυκνόφυτου ορεινού όγκου του Χολομώντα, έχοντας μπροστά της προς τα Βορειοανατολικά μια κοιλάδα με καταπράσινα λειβάδια και απέναντι τα δάση του βουνού Δρεβενίκος.

Ο δήμος Αρναίας έχει (πραγματικό) πληθυσμό 6.183 κατοίκους. Στον δήμο περιλαμβάνονται 5 συνολικά Δημοτικά Διαμερίσματα:

Δ.δ. Αρναίας -- η Αρναία [2.253], έδρα του Δήμου.

Δ.δ. Βαρβάρας [712]

- η Βαρβάρα [613]
- τα Καλύβια Βαρβάρας [53]
- ο Καυκανάς (νησίδα) [0]
- η Χρυσή Ακτή [46]

Δ.δ. Νεοχωρίου -- το Νεοχώρι [852]

Δ.δ. Παλαιοχωρίου -- το Παλαιοχώρι [1.507]

Δ.δ. Στανού -- ο Στανός [859]

Τα πληθυσμιακά στοιχεία του Δήμου Αρναίας σύμφωνα με τις απογραφές του 1991 και του 2001 είναι..

Δημοτικό Διαμέρισμα	Απογραφή 1991	Απογραφή 2001	Ποσοστό μεταβολής
Αρναίας	2235	2250	1%
Βαρβάρας	757	718	-5%
Παλαιοχωρίου	1620	1501	-7%
Νεοχωρίου	856		
Στανού	819	1704	2%
Σύνολο	6287	6173	-2%

Παλαιοχώρι.

Το **Παλαιοχώρι** είναι χωριό του Νομού Χαλκιδικής και υπάγεται διοικητικά στον διευρυμένο Δήμο Αρναίας. Βρίσκεται στη βορειοανατολική Χαλκιδική, στην κύρια οροσειρά τους όρους Χολομώντα, σε υψόμετρο περίπου 550 μέτρων στο κέντρο του τριγώνου που σχηματίζουν τα χωριά Νεοχώρι ανατολικά σε απόσταση 3 χλμ, Αρναία δυτικά σε απόσταση 5 χλμ και Μεγάλη Παναγία νότια σε απόσταση 7 χλμ. Το Παλαιοχώρι έχει συνολική έκταση 47.600 στρεμμάτων, από αυτά τα 12.200 στρέμματα (25,6 %) είναι καλλιεργήσιμη έκταση, τα 14.800 στρέμματα (31 %) βοσκότοποι, τα 19.900 στρέμματα (41,9 %) δασικές εκτάσεις και τα 700 στρέμματα (1,5 %) οικισμοί, νερά κλπ. Αποτελεί συγκοινωνιακό και οδικό κόμβο και συνδέει οδικά τη βόρεια με τη νότια Χαλκιδική.

Στανός.

Ο **Στανός** είναι το τρίτο σε πληθυσμό δημοτικό διαμέρισμα του Δήμου Αρναίας και το δεύτερο χωριό στην Ελλάδα σε οικογένειες πολυτέκνων. Συνορεύει βόρεια με το νομό Θεσσαλονίκης, τα χωριά Μελισσουργό και Νέα Μάδυτο, νότια με την Αρναία, δυτικά με τη Μαραθούσα και ανατολικά με τη Βαρβάρα. Έχει 515 μ. υψόμετρο, και 859 κατοίκους, σύμφωνα με την πληθυσμιακή απογραφή του 2001. Η απόσταση από την Αρναία είναι 8 χιλιόμετρα.

Βαρβάρα.

Η **Βαρβάρα** είναι χωριό και ομώνυμο δημοτικό διαμέρισμα (έκτασης γύρω στα 90.300 στρ.) του Δήμου Αρναίας με 613 κατοίκους, σύμφωνα με την πληθυσμιακή

απογραφή του 2001. Είναι κτισμένο στα βορειοανατολικά του νομού, σε δάσος και γίνονται προσπάθειες για μεγαλύτερη ανάπτυξη του αγροτουρισμού. Λειτουργούν ανάμεσα στα άλλα Δημοτικό σχολείο και νηπιαγωγείο. Στον οικισμό βρίσκονται επίσης ξενώνες και καταλύματα. Κύρια ασχολία είναι η κτηνοτροφία. Πολλοί από τους κατοίκους ασχολούνται με την υλοτομία. Δραστηριοποιείται γυναικείος συνεταιρισμός, που παράγει με αγνά υλικά γλυκά κουταλιού και τραχανά.

Ο πληθυσμός της Βαρβάρας κατά την απογραφή του έτους 2001 ήταν 712 μόνιμοι κάτοικοι και κατανέμεται ως εξής:

Δημοτικό διαμέρισμα Βαρβάρας [712]

- η *Βαρβάρα* [613]
- τα *Καλύβια Βαρβάρας* η *Χρυσή Ακτή* [53] .

Καυκανάς (ακατοίκητη νησίδα) [0]

Νεοχώρι.

Το **Νεοχώρι** είναι ένα από τα μαντεμοχώρια , που είχαν ως αποκλειστική ασχολία την εξόρυξη μεταλλευμάτων με ειδικά προνόμια και καθεστώς από την Μεγάλη Πύλη του Σουλτάνου και αρμόδιο το Μαντεμ Αγά, με έδρα το Μαχαλά (Στάγειρα).

Αγροτική κατ' εξοχήν περιοχή, όπου οι κάτοικοι ασχολούνται κυρίως με την παραγωγή φασολιών και την εξόρυξη μετάλλων.

Δήμος Τορώνης.



Ο **Δήμος Τορώνης** αποτελεί έναν από τους δήμους της Χαλκιδικής και έχει έκταση 193.373 στρέμματα και (πραγματικό) πληθυσμό 4.036 κατοίκους. Η θέση του είναι στο νότιο τμήμα της κεντρικής χερσονήσου του νομού, μεταξύ του κόλπου της Κασσάνδρας ή Τορωναίου και του κόλπου του Αγίου Όρους ή Σιγγιτικού. Απαρτίζεται από δύο Δημοτικά διαμερίσματα, της Συκιάς και της Σάρτης.

Έδρα του Δήμου είναι η Συκιά.

Στο δήμο περιλαμβάνονται:

Δ.δ. Συκιάς [2.879]

- η Συκιά [2.353]
- το Βαλτί [151]
- η Δεστενίκα [30]
- το Καλαμίτσι [9]
- ο Κουφός [2]
- η Παραλία Συκιάς [37]
- το Πηγαδάκι [26]
- τα Πλατάνια [38]
- η Τορώνη [233]

Δ.δ. Σάρτης -- η Σάρτη [1.157]

Συκιά.

Η **Συκιά** είναι κωμόπολη με 2.353 κατοίκους το 2001 και έδρα του Δήμου Τορώνης του νομού Χαλκιδικής. Αποτελεί Δημοτικό διαμέρισμα με ίδια ονομασία . Είναι το νοτιότερο και πιο απομονωμένο χωριό της Σιθωνίας, σε απόσταση 160 χιλιομέτρων από τη Θεσσαλονίκη. Ασχολίες των κατοίκων είναι η αλιεία, η γεωργία, η μελισσοκομία και ο τουρισμός. Τα σπίτια διατηρούν το παραδοσιακό τους χρώμα σε ό,τι αφορά την αγιορείτικη αρχιτεκτονική.

Τορώνη.

Η **Τορώνη** είναι χωριό στα νοτιοδυτικά της χερσονήσου Σιθωνίας του νομού Χαλκιδικής και ομώνυμο Δημοτικό διαμέρισμα του Δήμου με την ίδια ονομασία, με 233 κατοίκους στο σύνολο (2001). Η κύρια ασχολία των κατοίκων είναι ο τουρισμός, όπως επίσης η γεωργία και η αλιεία. Η Τορώνη παρουσίασε τουριστική ανάπτυξη τα τελευταία χρόνια. Η απόσταση του οικισμού από το Νέο Μαρμαρά είναι 23 χιλιόμετρα. Ανάμεσα στα άλλα λειτουργεί Δημοτικό σχολείο.

Πόρτο Κουφό.

Ένα μικρό ψαροχώρι στην νοτιοδυτική πλευρά της Σιθωνίας με το μεγαλύτερο φυσικό και ασφαλέστερο λιμάνι της χώρας. Το χειμώνα οι μόνιμοι κάτοικοι φτάνουν τους 2 σύμφωνα με την απογραφή του 2001 ενώ το καλοκαίρι φτάνουν τους 100. Υπάρχουν λίγα σπιτάκια καθώς και τουριστικές εγκαταστάσεις.

Καλαμίτσι.

Ήσυχο παραθεριστικό χωριό στην νοτιοανατολική ακτή της Σιθωνίας. Μια περιοχή με καθαρές ακτές όπου οι κάτοικοι ασχολούνται με τον τουρισμό εκμεταλευόμενοι τουριστικά καταλύματα, ταβέρνες κ.α.

Σάρτη.

Η **Σάρτη** είναι μεγάλος οικισμός με 1.157 κατοίκους το 2001 στην άκρη της χερσονήσου της Σιθωνίας του νομού Χαλκιδικής. Αποτελεί Δημοτικό διαμέρισμα με ίδια ονομασία και με μοναδικό οικισμό την έδρα. Η κύριες ασχολίες των κατοίκων είναι ο τουρισμός, όπως επίσης η γεωργία και η αλιεία. Κάθε χρόνο πολλοί τουρίστες επισκέπτονται το θέρετρο αυτό και απολαμβάνουν τον ήλιο και τη θάλασσα. Ιδρύθηκε μετά την μικρασιατική καταστροφή από πρόσφυγες που ήρθαν από την θάλασσα του Μαρμαρά.

Η Σάρτη σήμερα αριθμεί 1.000 κατοίκους. Το καλοκαίρι όμως λόγω της τουριστικής κίνησης φτάνει τους 15.000 με 20.000 κατοίκους.

Ασχολίες κατοίκων δήμου Τορώνης.

Ασχολίες των κατοίκων είναι ο τουρισμός καθώς και ένα μεγάλο ποσοστό ασχολούνται με τα τουριστικά καταλύματα της περιοχής.

Επίσης οι κάτοικοι ασχολούνται με την αλιεία, τα παραδοσιακά προϊόντα όπως υφαντά, με την γεωργία και την παραγωγή οσπρίων, με την κτηνοτροφία και την παραγωγή τυριού, με την παραγωγή μελιού, λαδιού, κρασιού κ.α.

Δήμος Ορμύλιας.



Ο Δήμος Ορμύλιας αποτελείται από δύο Δημοτικά Διαμερίσματα, της Ορμύλιας και της

Μεταμόρφωσης και τους παρακάτω οικισμούς: Βατοπεδίου, παραλίας Βατοπεδίου, Ψακουδίων, Νησί, Νέα Σερμύλη, Ιερού Κοινοβίου Ευαγγελισμού της Θεοτόκου και Οσίου Αρσενίου.

Τα δύο Δημοτικά Διαμερίσματα συνδυάζουν την γεωργική με την τουριστική ανάπτυξη της περιοχής.

ΟΡΜΥΛΙΑ

Η Ορμύλια είναι κωμόπολη στη Σιθωνία με 3.272 κατοίκους το 2001 και έδρα του ομώνυμου Δήμου του νομού Χαλκιδικής. Αποτελεί Δημοτικό διαμέρισμα με ίδια ονομασία. Απέχει 7 χλμ. από την ακτή του Τορωναίου Κόλπου, 87 χιλιόμετρα από τη Θεσσαλονίκη και 27 από τον Πολύγυρο. Το κλίμα της είναι ήπιο και ευνοεί την καλλιέργεια οπωροκηπευτικών. Κύρια ασχολία των κατοίκων είναι η ελαιοκομία και ο τουρισμός.

Η Ορμύλια είναι χτισμένη στους πρόποδες του Χολομώντα, σε απόσταση 7 χιλιομέτρων από την ακτή του Τορωναίου Κόλπου, στο βάθος της κοιλάδας που αποτελεί το νότιο τμήμα της λεκάνης απορροής του ποταμού Χαβρία. Συνδέεται οδικά με την Θεσσαλονίκη από την οποία απέχει 90 χιλ., ενώ απέχει 27 χιλ. από τον Πολύγυρο.

Είναι ο αρχαιότερος οικισμός της Χαλκιδικής, αφού η παρουσία της στην περιοχή είναι αδιάλειπτη από τη Νεολιθική Εποχή μέχρι σήμερα, με ονόματα ΣΕΡΜΥΛΗ το κλασσικό, ΕΡΜΥΛΗ - ΕΡΜΥΛΙΑ τα μεσαιωνικά, ΟΡΜΥΛΙΑ το σύγχρονο.

Διατηρεί τα χαρακτηριστικά όλων των παλιών οικισμών της Χαλκιδικής με την πυκνή δόμηση και τα στενορόμια της. Το εξαιρετικά ήπιο κλίμα της, η μεγάλη σε διάρκεια ηλιοφάνεια, η πλούσια γη, τα άφθονα και καλά νερά κάνουν την Ορμύλια μία από τις πιο εύφορες περιοχές της Ελλάδας. Κύρια παραγωγή είναι τα λαχανικά, τα φρούτα, οι ελιές και το λάδι. Επίσης υπάρχουν φυτώρια και ανθοκήπια.

Στην Ορμύλια ο επισκέπτης μπορεί να απολαύσει: Το θαυμάσιο κλίμα, τα όμορφα πεντακάθαρα ακρογιάλια της, τον πλούσιο κάμπο της, το ποταμό Χαβρία με την μαγευτική ομορφιά της άγριας βλάστησης στις όχθες του και τους υδροβιότοπους στις εκβολές του και να γευτεί τα ονομαστά προϊόντα της εντόπιας παραγωγής και το εκλεκτό λάδι.

Το Δημαρχείο (1909) και μερικά χαρακτηριστικά δείγματα οικιών. Τους αρχαιολογικούς χώρους της Αρχαίας Σερμύλης και της αρχαίας Καλλίπολης. Τον ανεμόμυλο στο λοφίσκο δίπλα στην κεντρική οδική αρτηρία και κάποιους νερόμυλους που διασώζονται ακόμα σε καλή κατάσταση. Τα γραφικά εξωκλήσια: Του Αγ. Γεωργίου στον ομώνυμο λόφο, από όπου μπορεί κανείς να απολαύσει την πανοραμική θέα της Ορμύλιας, του ποταμού Χαβρία, του καταπράσινου κάμπου, της θάλασσας στο βάθος μέχρι που το βλέμμα να συναντήσει τις ακτές της απέναντι χερσονήσου Κασσάνδρας.

ΜΕΤΑΜΟΡΦΩΣΗ

Κτίστηκε μετά το 1925 από πρόσφυγες της Μ. Ασίας πάνω σε μια από τις ομορφότερες ακτές του Τορωναίου Κόλπου. Το κλίμα είναι ήπιο και ξηρό, ιδανικό για παραθέριση και γι' αυτό η κύρια απασχόληση των κατοίκων είναι οι τουριστικές δραστηριότητες.

Στην Μεταμόρφωση εγκαταστάθηκε η πρώτη παιδική κατασκήνωση απ' το Υπουργείο Παιδείας το 1950. Διαθέτει ακόμα τρεις κατασκηνώσεις, πάμπολλα ενοικιαζόμενα διαμερίσματα, ξενοδοχεία, κάμπινγκ.

ΒΑΤΟΠΕΔΙ

Είναι οικισμός προσφύγων Μικρασιατών που εγκαταστάθηκαν στο χωριό μετά την Μικρασιατική Καταστροφή. Είναι κτισμένο πάνω σε λόφο στην ανατολική όχθη του ποταμού Χαβρία, σε απόσταση 5 χιλιομέτρων από την Ορμύλια.

Οφείλει την ονομασία του στο γεγονός ότι η εγκατάσταση των προσφύγων έγινε σε περιοχή ιδιοκτησίας της Μονής Βατοπεδίου του Αγίου Όρους η οποία απαλλοτριώθηκε.

Ο οικισμός μέχρι το 1971 αποτελούσε χωριστική κοινότητα.

Σήμερα έχει πληθυσμό 300 κατοίκους. Μικρό προσφυγικό πανέμορφο χωριό, αναρριχημένο σε λόφο ανατολικά του Χαβρία. Νότια του Βατοπεδίου πάνω σ' έναν πανέμορφο λόφο υπάρχει το ανδρικό μοναστήρι του Οσίου Αρσενίου με πανοραμική θέα. Βόρεια, μέσα σ' ένα αγροτικό τοπίο συναντά κανείς το Πνευματικό Κέντρο «Παναγία η Φιλανθρωπινή» κτισμένο σε Αγιορείτικο ρυθμό, με μεγάλη αίθουσα συνεδρίων και αξιόλογες δραστηριότητες στους τομείς της υγείας και της κοινωνικής προσφοράς.

Λίγο πιο πέρα έχει εγκατασταθεί και αναπτύσσεται το γυναικείο μοναστήρι του Ευαγγελισμού της Θεοτόκου. Είναι το μεγαλύτερο στην Ελλάδα με οικουμενική ακτινοβολία. Χτισμένο σε Αγιορείτικο ρυθμό, αποτελεί ένα επιβλητικό συγκρότημα με πληθώρα εργαστηρίων όπως αγιογραφίας, υφαντικής κεντητικής και τυποποίησης οικολογικών παραδοσιακών προϊόντων και πλήρως εξοπλισμένο εργαστήριο διάγνωσης και συντήρησης κειμηλίων και εικόνων.

ΨΑΚΟΥΔΙΑ

Τα **Ψακούδια** είναι παραλιακός οικισμός και επίνειο της Ορμυλίας. Αποτελεί οικισμό του Δημοτικού διαμερίσματος Ορμυλίας στο νομό Χαλκιδικής και έχει 273 κατοίκους, με βάση την πληθυσμιακή απογραφή του 2001. Η απόστασή τους από τη Θεσσαλονίκη είναι 80 χιλιόμετρα και αποτελούν πύλη εισόδου για τη Σιθωνία εξαιτίας της γεωγραφικής τους θέσης. Η κύρια ασχολία των κατοίκων είναι ο τουρισμός, όπως επίσης η αλιεία. Η παραλία του χωριού καλύπτει 4 χλμ. , έχει επανειλημμένα βραβευτεί με Γαλάζια Σημαία και καλύπτεται από πευκοδάσος. Στον οικισμό Νησί που απέχει μόλις 2 χλμ. από τα Ψακούδια, κατοικούν κατά το μεγαλύτερο μέρος άτομα που κάνουν τις διακοπές τους κατά τους θερινούς μήνες. Μια πανέμορφη παραλία, ιδανικό μέρος ξεκούρασης και ξεγνοιασιάς. Το πευκοδάσος (εξ' ου και το όνομα), οι ελαιώνες, το ωραιότατο φυσικό τοπίο και το ξηρό κλίμα το καθιστούν ιδανικό μέρος παραθέρισης.

Δήμος Σταγίρων Ακανθου.



Στα ανατολικά παράλια της Χαλκιδικής, στα σύνορα της χερσονήσου του Ώθωνα, που οδηγούν τον ευλαβικό προσκυνητή στο Περιβόλι της Παναγιάς, απλώνεται ένας τόπος όμορφος, πλούσιος σε ιστορία, παραδόσεις και πολιτισμό. Γεμάτος εναλλαγές από βαθύ πράσινο και γαλάζιο. Όπου η φυσική αγριότητα του τοπίου υποτάσσεται στην γαλήνη και την ηρεμία που ασκεί γύρω του ο μοναχισμός.

Χώροι ιεροί, σεβάσμιοι όπου μέσα τους γεννήθηκε και δίδαξε ο φιλόσοφος των φιλοσόφων, ο Αριστοτέλης. Οι αρχαίες πόλεις των Σταγίρων, της Ακάνθου, της Στρατονίκειας, η Διώρυγα του Ξέρξη και μετέπειτα τα ιστορικά Μαδεμοχώρια κι ο Πύργος, αποτελούν απτά δείγματα μιας μακράς ιστορικής διαδρομής που δεν αφέθηκε στη φθορά του χρόνου. Αλλά κεντρίζει όλο και πιο πολύ την αρχαιολογική και ιστορική έρευνα, να συνεχίσει με ιδιαίτερο ζήλο να ασχολείται μαζί τους.

Ο νεοσύστατος Δήμος Σταγίρων-Ακάνθου, προϊόν του σχεδίου «Ι. Καποδίστριας», συμπεριέλαβε στους κόλπους του 8 πρώην δημοκοινότητες. Την Ιερισσό ως έδρα του δήμου, και τα δημοτικά διαμερίσματα Αμμουλιανής, Νέων Ρόδων, Ολυμπιάδας, Ουρανούπολης, Σταγίρων, Στρατονίκης και Στρατωνίου.

Ο Δήμος Σταγίρων-Ακάνθου βρίσκεται στην Βόρεια Χαλκιδική, στην προ του Άθω περιοχή και έχει πληθυσμό 8781 κατοίκων, σύμφωνα με την απογραφή του 2001. Ο πραγματικός πληθυσμός του ξεπερνάει τις 10.000 κατοίκους. Η έκταση του Δήμου ανέρχεται στα 253.373 στρέμματα. Η ονομασία του προήλθε από τα αρχαία Στάγιρα και την αρχαία Άκανθο, πόλεις που διαδραμάτισαν σημαντικό ρόλο στην περιοχή και γενικότερα στην Χαλκιδική από την αρχαιότητα. Η απόστασή του από την Θεσσαλονίκη είναι μόλις 90 χιλιόμετρα και αποτελεί την φυσική είσοδο για την μοναστική πολιτεία του Αγίου Όρους. Αποτελείται από οκτώ (8) Δημοτικά Διαμερίσματα, της Αμμουλιανής (564 κάτοικοι), της Ιερισσού (3.118 κάτοικοι), των Νέων Ρόδων (1156 κάτοικοι), της Ολυμπιάδας (649 κάτοικοι), της Ουρανούπολης (960 κάτοικοι), των Σταγίρων (372 κάτοικοι), της Στρατονίκης (788 κάτοικοι) και του Στρατωνίου (1174 κάτοικοι).

Έδρα του Δήμου είναι η Ιερισσός, όπου και βρίσκονται συγκεντρωμένες όλες οι υπηρεσίες που εδρεύουν στον Δήμο.

ΙΕΡΙΣΣΟΣ:

Η **Ιερισσός**, με 3.046 κατοίκους το 2001, βρίσκεται στο τρίτο πόδι της Χαλκιδικής και απέχει μόλις 100 χλμ. από τη Θεσσαλονίκη. Αποτελεί μια όμορφη και σύγχρονα δομημένη παραλιακή κωμόπολη, με πλούσια ιστορική και πολιτιστική κληρονομιά. Αποτελεί το διοικητικό κέντρο του νέου δήμου Σταγίρων-Ακάνθου.

Παρά το γεγονός ότι η Άκανθος φημιζόταν για το κρασί της, οι νεότεροι Ιερισσιώτες ασχολούνται με την αλιεία, τη ναυπηγική, το εμπόριο, την κατασκευή έργων στο Άγιο Όρος και τον τουρισμό. Χαρακτηρίζονται μάλιστα σαν σπουδαίοι караβομαραγκοί, συνεχίζοντας ένα παμπάλαιο επάγγελμα που περνάει απόφιο και γνήσιο από γενιά σε γενιά.

Τα καρνάγια Ιερισσού είναι από τα παλιότερα στην Ελλάδα, με μεγάλους караβομαραγκούς. Δάσκαλος της παραδοσιακής ναυπηγικής τέχνης θεωρείται ο Παπαστεριανός Σ. Δημήτριος, ο οποίος δεν βρίσκεται εν ζωή. Είχε κατασκευάσει σκαριά για όλες τις θάλασσες της Ευρώπης αλλά και για συστήματα ναυτοπροσκόπων με πιο σημαντική μια 8κουπη βάρκα ονόματι Αιγέας. Στο κέντρο της κωμόπολης πρόσφατα άρχισε να κατασκευάζεται το Κέντρο Αγιορείτικης Κληρονομιάς που φιλοδοξεί να φιλοξενεί, προς τέρψη των επισκεπτών του (και κυρίως των γυναικών που αδυνατούν να παραβιάσουν το άβατον), αντικείμενα θρησκευτικής λατρείας μεγάλης αξίας, που σήμερα φυλάσσονται επιμελώς από τους πατέρες της μοναστικής πολιτείας. Το 1932 η Ιερισσός ισοπεδώθηκε από σεισμό. Οι περισσότεροι επισκέπτονται σήμερα την Ιερισσό είτε για να μεταβούν από εδώ στο Άγιο Όρος είτε για τις αμμουδιές της.

Κτισμένη στα παράλια, στην περιοχή της αρχαίας και ισχυρής πόλης Ακάνθου. Στα χρόνια της Τουρκοκρατίας η ενεργή συμμετοχή των κατοίκων της για την απελευθέρωση του έθνους, οδήγησε στη σφαγή από τους κατακτητές. Το 1932 η κωμόπολη γκρεμίστηκε ολοσχερώς από τον καταστροφικό σεισμό που είχε ως επίκεντρο τον κόλπο της Ιερισσού. Ξανακτίστηκε με σύγχρονη ρυμοτομία στη σημερινή της θέση. Διαθέτει αλιευτικό λιμάνι και αποτελεί το διοικητικό και εμπορικό κέντρο του δήμου.

ΑΜΜΟΥΛΙΑΝΗ:

Η Αμμουλιανή είναι ένα νησάκι στον κόλπο του Αγίου Όρους, απέναντι από την Τρυπητή. Πρόκειται για το μοναδικό κατοικημένο νησί στη Χαλκιδική. Έχει έκταση περίπου 4,5 τετραγωνικά χιλιόμετρα και απέχει 120 χιλιόμετρα από τη Θεσσαλονίκη. Παλιότερα ήταν μετόχι της Μονής Βατοπεδίου, ενώ μετά το 1925 έγινε τόπος εγκατάστασης Μικρασιατών προσφύγων. Σήμερα υπάγεται διοικητικά στο Δήμο Σταγίρων και έχει περίπου 500 μόνιμους κατοίκους, που ασχολούνται με την αλιεία και τον τουρισμό. Μερικές από τις παραλίες του νησιού είναι οι Αλυκές,

- *Αμμουλιανή* (νησίδα) [542]
 - τα *Δρένια* (νησίδα) [0], ακατοίκητη. Πρόκειται για δύο νησιά, που οι ντόπιοι αποκαλούν "Γαΐδουρονήσια".
 - το *Λιμάνι* [5]
 - η *Τρυπητή* [17].

Το μοναδικό κατοικημένο νησί της Χαλκιδικής. Οι κάτοικοί του ήρθαν πρόσφυγες από τη Μικρά Ασία μετά την καταστροφή και εγκαταστάθηκαν εκεί, μετά από τη διαδικασία απαλλοτρίωσης του Ελληνικού Δημοσίου, εφόσον ανήκε στην Ιερά Μονή Βατοπεδίου. Αποτελεί αγαπημένο προορισμό για χιλιάδες τουρίστες και επισκέπτες την καλοκαιρινή περίοδο. Ωστόσο τα προβλήματα που απασχολούν τον μικρό τόπο συνεχίζουν εν πολλοίς να υπάρχουν και απαιτούνται δραστικές παρεμβάσεις για την επίλυσή τους.

ΝΕΑ ΡΟΔΑ:

Τα Νέα Ρόδα είναι παραθαλάσσιος μεγάλος οικισμός του νομού Χαλκιδικής. Ο μεγαλύτερος προσφυγικός οικισμός της Βόρ. Χαλκιδικής. Το 2001 αριθμούσε 1.148 κατοίκους και αποτελεί Δημοτικό διαμέρισμα με το ίδιο όνομα, στο Δήμο Σταγίρων-Ακάνθου. Το καλοκαίρι ο πληθυσμός του πολλαπλασιάζεται. Καταλαμβάνει το στενότερο σημείο της χερσονήσου του Άθω και βρέχεται από τη θάλασσα από δύο πλευρές. Κύρια ασχολία είναι η γεωργία, η αλιεία και ο τουρισμός. Η Ιερισσός απέχει 6 χιλιόμετρα. Κύριος ναός είναι αυτός της Κοίμησης της Θεοτόκου με την εικόνα της Παναγίας, που μετέφεραν με ευσέβεια οι πρώτοι κάτοικοι ερχόμενοι ως πρόσφυγες από τα Σκοπιά της νήσου Αλώνης, της θάλασσας του Μαρμαρά. ΕΠΣ Χαλκιδικής.(2008-2009) και ομάδα καλαθοσφαίρισης στη Β'ανδρών.(2008-2009)

Ο οικισμός κτίστηκε από πρόσφυγες προερχόμενους κυρίως από το Ανταβάλ της Μικράς Ασίας, στα όρια που ο πέρσης βασιλιάς Ξέρξης χάραξε την περίφημη διώρυγα τον 5ο π.Χ. αιώνα, για να αποφύγει ο στόλος του τον επικίνδυνο περίπλου του Αγίου Όρους. Οι κάτοικοι των Νέων Ρόδων πέρα από τις αλιευτικές δραστηριότητες έχουν στρέψει την προσοχή τους και στην αξιοποίηση των τουριστικών δυνατοτήτων. Το Δημοτικό Διαμέρισμα Νέων Ρόδων, αριθμούσε 1.156 κατοίκους το 2001. Οι οικισμοί που το συναποτελούν είναι:

- τα *Νέα Ρόδα* [1.148]
- το *Μετόχι Αγίου Παύλου* [8]
- η *Σκάλα* [0], ακατοίκητη.

ΟΛΥΜΠΙΑΔΑ:

Η **Ολυμπιάδα** είναι χωριό στα βορειοανατολικά του νομού Χαλκιδικής, με 649 κατοίκους το 2001. Αποτελεί ομώνυμο Δημοτικό διαμέρισμα, στο Δήμο Σταγίρων-Ακάνθου. Κύρια ασχολία είναι ο τουρισμός και η αλιεία. Η απόστασή της από την Ιερισσό είναι 35 χιλιόμετρα και 90 από τη συμπρωτεύουσα. Κύριος ναός είναι αυτός της Αγίας Κυριακής. Στο χωριό λειτουργούν ιατρείο, ΙΚΑ, νηπιαγωγείο, Δημοτικό Σχολείο και αστυνομικό φυλάκιο. Περίπου στα 700 μέτρα βρίσκεται ο αρχαιολογικός χώρος των αρχαίων Σταγίρων. Η περιοχή προστατεύεται από το πρόγραμμα Natura 2000. Υπάρχει υποδομή κατάλληλη για τουρίστες, ξενοδοχεία, κάμπινγκ και παραλίες.

Στο Β.Α. άκρο του δήμου, στα όρια με το νομό Θεσσαλονίκης. Τουριστικός κατ' εξοχήν τόπος, του οποίου οι κάτοικοι έκτισαν τον οικισμό τους, ερχόμενοι πρόσφυγες από την Αγία Κυριακή της Μικρασίας. Τα τελευταία χρόνια στη θέση Λιοτόπι η αρχαιολογική σκαπάνη έφερε στην επιφάνεια την ακρόπολη με τα τείχη της φημισμένης αρχαίας πόλης των Σταγίρων, γενέτειρας του Αριστοτέλη.

ΟΥΡΑΝΟΥΠΟΛΗ:

Η **Ουρανούπολη** είναι παραθαλάσσιο χωριό του νομού Χαλκιδικής και ο τελευταίος κοσμικός προορισμός πριν μεταβεί κάποιος στο Άγιο Όρος. Το 2001

αριθμούσε πληθυσμό 960 κατοίκους, οι οποίοι ασχολούνται κυρίως με τον τουρισμό και με την αλιεία . Αποτελεί επίσης ομώνυμο Δημοτικό διαμέρισμα στο Δήμο Σταγίρων-Ακάνθου. Η απόστασή της από τη Θεσσαλονίκη είναι 132 χιλιόμετρα και από την έδρα του Δήμου 17. Ο καθεδρικός ναός είναι του Αγίου Κωνσταντίνου. Μεταξύ άλλων λειτουργούν ιατρείο, λιμενικός σταθμός, νηπιαγωγείο, Δημοτικό Σχολείο, αστυνομικό φυλάκιο και ενεργός είναι πολιτιστικός σύλλογος, που διοργανώνει νυχτερινές εκδηλώσεις με πανσέληνο τον Αύγουστο, όπως επίσης και με τα "Ουρανοπολίτικα" τον Ιούλιο. Από το λιμάνι μπορεί κανείς να επισκεφθεί το Άγιον Όρος ή τα κοντινά νησάκια Δρένια. Σε απόσταση 2 χιλιομέτρων βρίσκεται η Μονή Ζυγού, ένα από τα πρώτα μοναστήρια που ιδρύθηκαν το 10ο αιώνα και είναι προσπελάσιμο και από γυναίκες, καθώς εδαφικά δεν ανήκει στην επικράτεια του Αγίου Όρους. Λίγο πριν από τα όρια του Αγίου Όρους βρίσκεται το Φραγκόκαστρο, ενθύμιο της περιόδου της Φραγκοκρατίας στην περιοχή. Από την Ουρανούπολη διοργανώνονται συχνά θαλάσσιες εκδρομές για τη Δάφνη από όπου ξεκινά η γνωριμία με την καστροπολιτεία του Αγ. Όρους

Προσφυγικός οικισμός με έντονη τουριστική δραστηριότητα. Μέχρι πριν από 25 σχεδόν χρόνια ο τόπος ήταν μάλλον απομονωμένος. Η γειτνίασή του όμως με την Κιβωτό της Ορθοδοξίας, πόλο έλξης χιλιάδων επισκεπτών από κάθε γωνιά του πλανήτη, ήταν η αφετηρία για να δει ο τοπικός πληθυσμός, αλλά και πολλοί επιχειρηματίες από άλλες περιοχές, τα οικονομικά οφέλη από την δραστηριοποίησή τους στον προσοδοφόρο τομέα του τουρισμού. Παλιότερα η Ουρανούπολη ονομαζόταν Πύργος και είχε αντλήσει το όνομά της από τον ονομαστό Πύργο του Προσφορίου, κτίσματος του 14ου μ.Χ. αιώνα, όπου φυλάσσεται ενδιαφέρουσα συλλογή χριστιανικών μνημείων σχεδόν αποκλειστικά από ιστορικούς χώρους της Χαλκιδικής. Πρόσφατα στα όρια με το Άγιο Όρος άρχισε ανασκαφική έρευνα από τη 10η Εφορία Αρχαιοτήτων, για τη μονή Ζυγού, που φέρνει στην επιφάνεια σημαντικά αρχαιολογικά ευρήματα.

ΣΤΑΓΙΡΑ:

Τα **Στάγειρα** (372 κάτοικοι το 2001) είναι η γενέτειρα του Αριστοτέλη και η είσοδος του Δήμου Σταγίρων - Ακάνθου. Βρίσκονται στους πρόποδες του όρους Στρατονικού (Στρεμπενικός), με υψόμετρο 500 περίπου μέτρα, στη βορειοανατολική πλευρά της Χαλκιδικής.

Η θέση της αρχαίας πόλης είχε αρχικά εκτιμηθεί ότι βρισκόταν στη θέση του υφιστάμενου οικισμού. Εξ ου και ο ανδριάντας του Αριστοτέλη, που έχει προ πολλών χρόνων στηθεί αγναντεύοντας το Αιγαίο. Παλιότερα το χωριό ονομαζόταν Μαχαλάς. Η περιοχή είναι διάσπαρτη από παλιές εκμεταλλεύσεις μεταλλευμάτων κυρίως σιδηροπυρίτη, γνωστές με την ονομασία Σιδηροκαύσια. Σήμερα οι κάτοικοι που φθίνουν ως προς τον αριθμό τους, ασχολούνται κυρίως με την δασοκομία και ένας αριθμός από αυτούς εργάζεται στην επιχείρηση των μεταλλείων.

ΣΤΡΑΤΟΝΙΚΗ:

Η **Στρατονίκη** είναι ορεινό χωριό του νομού Χαλκιδικής. Το 2001 είχε πληθυσμό 750 κατοίκους. Αποτελεί επίσης φερώνυμο Δημοτικό διαμέρισμα στο Δήμο Σταγίρων-Ακάνθου. Η θέση του είναι στο Στρατωνικό Όρος, Κύρια ασχολία είναι η γεωργία. Από πολύ παλιά οι κάτοικοι εργάζονταν και στα μεταλλεία, λόγος για

τον οποίο αποτελούσε μαντεμοχώρι. Απέχει από την Ιερισσό 27 χιλιόμετρα και 85 από τη Θεσσαλονίκη.

Μέχρι και τις δεκαετίες του '50 και του '60 ο τόπος έσφιζε από ζωή. Ήταν το κεφαλοχώρι της περιοχής με την παλιότερη ονομασία Ίσβορος και οι σχεδόν 2500 κάτοικοι απασχολούνταν ως μεταλλωρύχοι στις στοές του πρώην οικισμού Σιδηρόλακου ή Μαδέμ-Λάκκου που ανήκει στην εδαφική περιφέρεια της Στρατονίκης. Το χωριό αργά αλλά σταθερά άρχισε να φθίνει από μόνιμους κατοίκους, εξαιτίας της έλλειψης εναλλακτικών πηγών απασχόλησης καθώς οι θέσεις εργασίας στα μεταλλεία ακολούθησαν πτωτική πορεία. Το θαυμάσιο ορεινό κλίμα δεν είναι αρκετό για να αναχαιτίσει την αστυφιλία. Η παραδοσιακή δασοκομία, δεν παρέχει διέξοδο εργασίας στους νέους για να μείνουν στη γενέτειρά τους. Εξάλλου, οι τεράστιες δασικές και παράλιες εκτάσεις που διαθέτει ο τόπος προς το παρόν συνεχίζουν να παραμένουν τουριστικά ανεκμετάλλευτες, προσδοκώντας τη συστηματική αξιοποίησή τους.

ΣΤΡΑΤΩΝΙ:

Το **Στρατώνι** είναι παραθαλάσσιος μεγάλος οικισμός του νομού Χαλκιδικής. Το 2001 αριθμούσε 1.174 κατοίκους, που εργάζονται στα μεταλλωρυχεία αλλά και σε αλιευτικά επαγγέλματα. Αποτελεί επίσης ομώνυμο Δημοτικό διαμέρισμα στο Δήμο Σταγίρων-Ακάνθου. Η απόστασή του από τη Θεσσαλονίκη είναι 98 χιλιόμετρα και από την έδρα του Δήμου 17.

Κτίστηκε στη δεκαετία του '30 στα παράλια του κόλπου της Ιερισσού, από Μικρασιάτες πρόσφυγες. Αν και ιστορικά κείμενα αναφέρονται τον 10ο μΧ. αιώνα στο μικρό οικισμό Στρατώνιον. Τμήμα του νέου οικιστικού σχεδίου έχει χαρακτηριστεί ως αρχαιολογικός χώρος και εικάζεται ότι εκεί βρισκόταν η αρχαία πόλη της Στρατονίκειας. Ονομαστή είναι η Δέσποινα του Στρατωνίου, άγαλμα νεαρής γυναίκας που τυχαία ανακαλύφθηκε και φυλάσσεται στο αρχαιολογικό μουσείο Πολυγύρου. Οι κάτοικοι του Στρατωνίου, με έντονη πολιτιστική δραστηριότητα των τοπικών φορέων, απασχολούνται σχεδόν στο σύνολό τους στην επιχείρηση μεταλλείων Τ.Υ.Χ. Εναλλακτικές μορφές απασχόλησης θα μπορούσε να προσφέρει η ίδρυση ενός Μεταλλευτικού Μουσείου με πολλές παράλληλες δραστηριότητες στην ευρύτερη περιοχή Στρατωνίου - Στρατονίκης, συγκεντρώνοντας μοναδικά εκθέματα που κατέχουν πολλοί κάτοικοι αλλά και η ίδια η μεταλλευτική επιχείρηση. Είναι μια αξιόλογη πρόταση ανάπτυξης, που διατυπώθηκε από την πρώην Κοινοτική αρχή στα μέσα της δεκαετίας του '90 και περιμένει την υλοποίησή της χαράσσοντας μια νέα προοπτική για έναν τόπο που αναζητεί επιτακτικά τους προσανατολισμούς του.

Ασχολίες κατοίκων.

Οι κύριες ασχολίες των κατοίκων είναι ο τουρισμός, η αλιεία, τα μεταλλεία, η γεωργία, η υλοτομία και οι υπηρεσίες. Ιδιαίτερα σημαντική είναι και η φυσική ιδιομορφία του Δήμου, που ξεκινάει από ορεινές και δασώδεις περιοχές, για να καταλήξει σε ανοιχτές θάλασσες και καθαρές αμμουδιές, ενώ παράλληλα το νησάκι της Αμμουλιανής είναι το μοναδικό στην ευρύτερη περιοχή.

Η κύρια οικονομική δραστηριότητα του Δήμου Σταγίρων-Ακάνθου είναι ο τουρισμός. Σημαντική θέση έχουν επίσης η αλιεία, τα μεταλλεία, το εμπόριο, η γεωργία, η

κτηνοτροφία και η υλοτομία. Στην Γεωργία, η κατανομή των καλλιεργήσιμων εκτάσεων έχει ως εξής: Αροτραίες καλλιέργειες 60,5%, Λαχανοκομία 0,8%, Δενδρώδεις καλλιέργειες 35,5%, Αμπελουργία 0,1%, Αγροναπαύσεις 2,5%. Οι επικρατέστερες καλλιέργειες στην περιοχή του Δήμου είναι η ελαιοκαλλιέργεια και η καλλιέργεια σκληρού σιταριού.

Δήμος Παναγίας.



Ο **Δήμος Παναγίας** βρίσκεται στο Νομό Χαλκιδικής και έχει πραγματικό πληθυσμό 3.897 κατοίκους, με βάση την απογραφή πληθυσμού του 2001.

Έδρα του είναι η Μεγάλη Παναγία.

Στο δήμο περιλαμβάνονται:

Δ.δ. Μεγάλης Παναγίας -- η Μεγάλη Παναγία [2.727]

Δ.δ. Γοματίου [637]

- το Γομάτι [591]
- το Δεβελίκι [44]
- ο Πύργος Χιλιαδούς [2]

Δ.δ. Πυργαδικίων [533]

- τα Πυργαδίκια [331]
- ο Άγιος Ιωάννης Πρόδρομος [159]
- η Άσσα [43]

Η περιοχή του Δήμου Παναγίας περιλαμβάνει τις πρώην κοινότητες Μ.Παναγίας, Γοματίου και Πυργαδικίων. Κατέχει δε το νότιο τμήμα του βόριο - Ανατολικού τμήματος του νομού Χαλκιδικής. Έχει έκταση 205.000 στρέμματα και συνορεύει Βόρεια με το Δήμο Αρναίας, Ανατολικά με το Δήμο Ακάνθου-Σταγίρων και Δυτικά με το Δήμο Πολυγύρου. Ο πληθυσμός ανέρχεται στις 3.930 κατοίκους. (απογραφή 2001).

Μεγάλη Παναγιά

Η Μ. Παναγία είναι χτισμένη στους πρόποδες του βουνού Χτίκελα, και απέχει από την θάλασσα 16 χιλιόμετρα. Πρόκειται για ένα πανέμορφο χωριό, όπου ο συνδυασμός του καταπράσινου φυσικού τοπίου με τα καλαίσθητα δείγματα της Μακεδονικής -Χαλκιδικιώτικης

αρχιτεκτονικής

σπίτια,

είναι

μοναδικός.

Μία βόλτα στα παραδοσιακά πλακόστρωτα δρομάκια, ικανοποιούν ακόμη και τον πιο απαιτητικό περιηγητή. Η Μ. Παναγία διατηρεί το γραφικό της χαρακτήρα, καθώς έγινε συνείδηση όλων, πως το παραδοσιακό χρώμα των κτιρίων και η διατήρηση και διαφύλαξη των τοπικών εθίμων, αποτελεί ανεκτίμητη παρακαταθήκη για τις επόμενες γενιές.

Το μεγαλύτερο μέρος των κατοίκων είναι μεταλλωρύχοι στα Μεταλλεία Στρατωνίου. Ακόμη οι κάτοικοι ασχολούνται με την κτηνοτροφία, την υλοτομία και την γεωργία. Αριθμεί γύρω στους 3.000 κατοίκους (2.749 απογραφή 2001)

Σε επίπεδο υποδομών, η Μ. Παναγία παρουσιάζει ικανοποιητική εικόνα. Για την κάλυψη των αναγκών των κατοίκων, έχουν ληφθεί όλα τα απαραίτητα μέτρα και εκπονήθηκαν δράσεις με πρωτοβουλία του Δήμου, ώστε να εκμηδενιστούν οι πιθανότητες μη ετοιμότητας των φορέων, όποτε αυτοί χρειάζονται.

Το δραστήριο ανθρώπινο δυναμικό σε συνδυασμό με τις δυνατότητες αξιοποίησης της περιοχής, διαμορφώνουν τους όρους ανάπτυξης της Μ. Παναγίας, εξελίσσοντας την σε περιοχή με πανέμορφο φυσικό περιβάλλον και άριστη ποιότητα ζωής. Αναμφισβήτητο είναι το γεγονός, ότι η Μ. Παναγία μπορεί και κρατάει την νεολαία της, παρέχοντάς της δυνατότητες επαγγελματικής αποκατάστασης και ευκαιρίες καλής και ποιοτικής διασκέδασης και ψυχαγωγίας.

Η Μ. Παναγία αποτελεί πόλο έλξης προσχηματικού τουρισμού, λόγω των πολλών εκκλησιών που διαθέτει και του έντονου θρησκευτικού συναισθήματος που διακατέχει τους κατοίκους της. Αξιόλογα θρησκευτικά μνημεία αποτελούν ο Ναός της Κοίμησης της Θεοτόκου (Προσκύνημα) που βρίσκεται 2 χιλ. έξω από την

Η **Μεγάλη Παναγία** (προηγούμενο όνομα **Αρεβενίκεια**) είναι κωμόπολη της Χαλκιδικής η οποία βρίσκεται στις υπώρειες του όρους Χτίκελα, μεταξύ των χερσονήσων Σιθωνίας και Αγίου Όρους, σε απόσταση 16 χλμ. από τη θάλασσα. Η απόστασή της από το κέντρο της Θεσσαλονίκης είναι περίπου 80 χιλιόμετρα και από την Αρναία 12 χιλιόμετρα. Αποτελεί την έδρα του δήμου Παναγίας. Οι κάτοικοι εργάζονται σε μεταλλωρυχεία και ασχολούνται επίσης με την κτηνοτροφία και την υλοτομία. Στην απογραφή του 2001 είχε πληθυσμό 2.727 κατοίκων.

Γομάτι

Το **Γομάτι** είναι χωριό του νομού Χαλκιδικής, στα βόρεια του Σιγγιτικού Κόλπου και στις υπώρειες του όρους Αθούλη. Αποτελεί ομώνυμο Δημοτικό Διαμέρισμα του Δήμου Παναγίας με τρεις συνολικά οικισμούς, συμπεριλαμβανομένης της έδρας. Η απόστασή του από την έδρα του Δήμου, τη Μεγάλη Παναγία είναι 10 περίπου χιλιόμετρα και από τη Θεσσαλονίκη γύρω στα 100 χιλιόμετρα. Κοντά στον οικισμό βρίσκονται αρκετές παραλίες, όπως το Καστρί, η Μαλαθριά, το Δεβελίκι, η Χιλιαδού, ο Πύργος και άλλες. Κύριες ασχολίες των κατοίκων είναι η γεωργία, η αλιεία και η κτηνοτροφία, όπως επίσης και εργάζονται

στα μεταλλεία. Η έλλειψη υποδομής στον τομέα της αξιοποίησης των υδάτων αποτελεί ανασταλτικό παράγοντα για την ανάπτυξη του αγροτουρισμού.

Δ.δ. Γοματίου

Με 637 κατοίκους συνολικά το 2001, το Δημοτικό Διαμέρισμα Γοματίου συγκροτούν οι οικισμοί:

- το *Γομάτι* [591], έδρα.
- το *Δεβελίκι* [44], παραλιακό.
- ο *Πύργος Χιλιαδούς* [2], επίσης παραλία.

Πυργαδίκια

Τα **Πυργαδίκια** είναι παραθαλάσσιος οικισμός του νομού Χαλκιδικής και ομώνυμο Δημοτικό διαμέρισμα του Δήμου Παναγίας. Το 2001 αριθμούσε 331 κατοίκους. Είναι κτισμένα αμφιθεατρικά πάνω σε λόφο, με αρχιτεκτονική που φέρνει έντονα στη μνήμη εκείνη των ελληνικών νησιών. Τις τελευταίες δεκαετίες αναπτύχθηκε τουριστικά. Είναι το μοναδικό παραθαλάσσιο Δημοτικό Διαμέρισμα του Δήμου . Περιβάλλεται από παραλίες, όπως του Σαλονικιού, του Κάμπου και τις Γυαλικιές. Κύριες ασχολίες είναι η γεωργία (παράγονται κυρίως ελαιοκομικά) , η αλιεία και οι τουριστικές επιχειρήσεις. Απέχουν από τη Θεσσαλονίκη 108 χιλιόμετρα. Στο λιμάνι των Πυργαδικίων έχει δημιουργηθεί πρόσφατα αλιευτικό καταφύγιο.

Δ.δ. Πυργαδικίων

Στο δημοτικό διαμέρισμα (αριθμούσε το 2001 533 κατοίκους στο σύνολο) περιλαμβάνεται επίσης και ο μικρός οικισμός του Αγίου Ιωάννη, ο οποίος ανήκει στα Πυργαδίκια όταν ακόμα τα τελευταία αποτελούσαν κοινότητα. Οι οικισμοί που συναποτελούν το Δημοτικό διαμέρισμα είναι:

- τα *Πυργαδίκια* [331], έδρα.
- ο *Άγιος Ιωάννης Πρόδρομος* [159]
- η *Άσσα* [43]

Ασχολίες Κατοίκων.

Οι κάτοικοι εργάζονται σε μεταλλωρυχεία και ασχολούνται επίσης με την κτηνοτροφία και την υλοτομία. Το μεγαλύτερο μέρος των κατοίκων είναι μεταλλωρύχοι στα Μεταλλεία Στρατωνίου. Ακόμη οι κάτοικοι ασχολούνται με την κτηνοτροφία, την υλοτομία και την γεωργία.

Δήμος Κασσάνδρας.



Ο **Δήμος Κασσάνδρας** βρίσκεται στον Νομό Χαλκιδικής και έχει πληθυσμό 10.269 κατοίκους. Έδρα του Δήμου είναι η Κασσάνδρεια. Πολιτιστικά το σημαντικότερο ίσως γεγονός είναι το Φεστιβάλ Κασσάνδρας, το οποίο διεξάγεται κάθε χρόνο από το 1993.

Στον δήμο περιλαμβάνονται τα δημοτικά διαμερίσματα με τους αντίστοιχους οικισμούς και πληθυσμό:

- Κασσανδρείας [3.166]
 - η Κασσάνδρεια [2.801]
 - η Ελάνη [30]
 - η Σανή [66]
 - η Σίβηρη [267]
 - οι Φυλακές Ξενοφώντος [2]
- Αφύτου -- η Άφυτος [1.231]
- Καλάνδρας [750]
 - η Καλάνδρα [665]
 - η Μπουλαμάτσια [9]
 - το Ποσειδί [76]
- Καλλιθέας [797]
 - η Καλλιθέα [779]
 - η Σωλήνα [18]
- Κασσανδρηνού [467]
 - το Κασσανδρηνόν [296]
 - ο Καλούτσικος [37]
 - οι Μόλες Καλύβες [134]
- Κρυσπηγής [594]
 - η Κρυσπηγή [518]
 - ο Εύδος [24]
 - το Κασσάνδρα Παλλάς [22]
 - η Λευκή Περιστέρα [30]
- Νέας Φωκαίας [2.061]
 - η Νέα Φώκαια [1.721]
 - ο Πύργος Σανή [27]
 - οι Φυλακές Καρακάλλου [12]
 - οι Φυλακές Κασσάνδρας [301]
- Φούρκας [1.203]
 - η Φούρκα [530]
 - η Σκάλα Φούρκας [673]

Η Κασσάνδρεια είναι η έδρα του Δήμου. Απ' την Τουρκοκρατία ήταν το κεφαλοχώρι της Κασσάνδρας, με το όνομα «Βάλτα» και έδρα Έπαρχου. Με τον Χαλασμό τον Νοέμβριο του 1821, κήκε ολοσχερώς από τους Τούρκους, όπως και ολόκληρη η χερσόνησος της Κασσάνδρας και οι κάτοικοί της, όσοι γλύτωσαν, διέφυγαν κυρίως στις Βόρειες Σποράδες, αλλά και Αταλάντη, Αίγινα και Ύδρα. Οι κάτοικοί της επέστρεψαν μετά την αμνηστία που δόθηκε από τους Τούρκους το 1827. Στην Κασσάνδρεια κατοικούσαν και οι κάτοικοι μικρών χωριών που βρισκόνταν σε μικρή απόσταση απ' αυτήν και είχαν καταστραφεί ολοκληρωτικά. Τα

χωριά αυτά ήταν το Παλαιοχώρι (Παλιόκαστρο), Άγιος Στέφανος, Απανωχώρα, Κρεμμύδι, Κύψα, Κουτσιά, Αγία Τριάδα. Το 1836 έγινε προσπάθεια απ' την Ελληνική Κυβέρνηση για την ίδρυση Ελληνικού Υποπροξενείου, αλλά δεν επιτράπηκε τελικά από την Τουρκική Διοίκηση της Θεσσαλονίκης. Λειτουργούν Υποπροξενεία Της Γαλλίας από το 1725 και της Ολλανδίας από το 1745. Ήταν έδρα της Μητρόπολης Κασσανδρείας μέχρι το 1870. Μετά την απελευθέρωση το 1912, και ενώ είχε ξεκινήσει ο Α' Παγκόσμιος Πόλεμος, ξεκίνησε η ανέγερση του «Αστικού σχολείου» απ' τον Κασσανδρινό αρχιτέκτονα Ξενοφων Παιονίδη, το οποίο σήμερα είναι το Δημαρχείο Του Δήμου Κασσάνδρας

Δημοτικό Διαμέρισμα	Απογραφή 1991	Απογραφή 2001	Ποσοστό μεταβολής
Κασσανδρείας	2536	3063	20,8%
Αφύτου	838	1224	46%
Καλάνδρας	609	744	27%
Καλλιθέας	422	796	88,6%
Κασσανδρινού	344	467	35,7%
Κρυσπηγής	457	599	31%
Ν. Φώκαιας	1525	2054	34,7%
Φούρκας	684	1202	75,7%
Σύνολο	7415	10174	37,2%

Κασσάνδρεια:

Η **Κασσάνδρεια** (και **Κασσανδρεία**) είναι κωμόπολη και έδρα του Δήμου Κασσάνδρας στο νομό Χαλκιδικής. Αποτελεί ταυτόχρονα το οικονομικό, πνευματικό και πολιτιστικό κέντρο της περιοχής. Ο πληθυσμός της είναι 2.801 άνθρωποι με βάση τα στοιχεία του 2001. Οι κάτοικοι ασχολούνται με τη γεωργία, το εμπόριο και τον τουρισμό. Εκεί βρίσκεται και ο Τουριστικός Αναπτυξιακός Όμιλος Χαλκιδικής. Το Δημοτικό διαμέρισμα Κασσανδρείας αριθμούσε συνολικά 3.166 κατοίκους το 2001. Οι οικισμοί που το απαρτίζουν είναι:

- η *Κασσανδρεία* [2.801] , έδρα. Έχει πλακόστρωτα δρομάκια, πεζόδρομο, ιδιωτικές και κρατικές υπηρεσίες, Δημοτικό ωδείο και κτήρια με παραδοσιακή αρχιτεκτονική.
- η *Ελάνη* [30] , οικισμός αναπτυγμένος τουριστικά.
- η *Σάνη* [66] , με τουριστική υποδομή. Στον οικισμό γίνονται πολιτιστικές εκδηλώσεις με συναυλίες, θεατρικές παραστάσεις κλπ. στα πλαίσια του Φεστιβάλ Κασσάνδρας.
- η *Σίβηρη* [267] , που βρίσκεται ανάμεσα στην Κασσανδρεία και στη Φούρκα. Πρόκειται για παραθαλάσσιο οικισμό, τουριστικά αναπτυγμένο τα τελευταία χρόνια. Στη Σίβηρη υπάρχει το ανοικτό θέατρο Κασσάνδρας, το οποίο φιλοξενεί κάθε χρόνο ποικίλες εκδηλώσεις του Φεστιβάλ Κασσάνδρας.
- οι *Φυλακές Ξενοφώντος* [2] .

Έχει συγκεντρωμένες όλες της υπηρεσίες, για την καλύτερη εξυπηρέτηση των πολιτών. Μέσα σε μια όμορφη διαδρομή περπατώντας πάνω σε πλακόστρωτα, συναντάς την ιστορία και την παράδοση, μπορείς να ανιχνεύσεις τα ήθη και τα έθιμα

και να γνωρίσεις τους φιλόξενους κατοίκους της πόλης. Αξίζει να περπατήσετε τα πλακόστρωτα ανηφορικά σοκάκια και να δείτε το Δημαρχείο, κτισμένο το 1926, τον Ναό του Αγίου Αθανασίου (1850), το Ναό της Γέννησης της Θεοτόκου (1850). Φώκαια: Πανέμορφο παραθαλάσσιο χωριό με τον καλοδιατηρημένο Βυζαντινό πύργο του Αγίου Παύλου, το γραφικό λιμανάκι, τις όμορφες παραλίες και την καθαρή θάλασσα, αποτελεί πόλο έλξης των παραθεριστών κάθε ηλικίας. Είναι από τα νεότερα χωριά του Δήμου, γιατί ιδρύθηκε το 1922 από Μικρασιάτες πρόσφυγες, αν και η περιοχή φαίνεται ότι κατοικείται από τα Αρχαία χρόνια.

Άθυτος:

Η **Άθυτος** είναι μεγάλος οικισμός και έδρα του ομώνυμου Δημοτικού διαμερίσματος στο Δήμο Κασσάνδρας του νομού Χαλκιδικής. Ο οικισμός είναι παραδοσιακός, με πέτρινα σπίτια και καλντερίμια. Αριθμεί 1.231 κατοίκους με βάση την απογραφή πληθυσμού του 2001. Η απόστασή της από τη Νέα Φώκαια είναι 2 χιλιόμετρα.

Χαρακτηριστικά είναι τα παλιά λιθόκτιστα σπίτια της με τις κτητορικές επιγραφές και τα λιθανάγλυφά τους. Υπήρξε σημαντική πόλη της πόλης Παλλήνη και μνημονεύεται από τους αρχαίους συγγραφείς. Το ιερό του Διονύσου και ο ναός του Αμμωνος Διός συνέβαλαν ουσιαστικά στην εδραίωση της φήμης της κατά τους Αρχαϊκούς και Κλασσικούς χρόνους. Έκοβε, εξάλλου, δικό της νόμισμα που έφερε την κεφαλή του Άμμωνος Διός.

Καλλιθέα:

Η **Καλλιθέα** είναι χωριό και έδρα του ομώνυμου Δημοτικού διαμερίσματος στο Δήμο Κασσάνδρας του νομού Χαλκιδικής. Έχει πληθυσμό 779 κατοίκους (απογραφή 2001). Το Δημοτικό διαμέρισμα Καλλιθέας περιλαμβάνει εκτός από την έδρα και τον οικισμό *Σωλήνα*, με μόλις 18 κατοίκους (2001). Η κύρια ασχολία των κατοίκων είναι οι τουριστικές επιχειρήσεις. Στο χωριό υπάρχει αστυνομία, νηπιαγωγείο και Δημοτικό Σχολείο. Απέχει 85 χιλιόμετρα από τη Θεσσαλονίκη. Προσελκύει εκατοντάδες τουρίστες κάθε χρόνο, εξαιτίας των παραλιών της και της ανεπτυγμένης τουριστικής υποδομής.

Είναι προσφυγικό χωριό. Οι κάτοικοί της προέρχονται από το Μάλτεπε της Προποντίδας και την ευρύτερη περιοχή της Κερασσούντας του Πόντου. Η σημερινή Καλλιθέα είναι ένα μέρος που προσφέρει αξέχαστες διακοπές. Λειτουργούν σ' αυτό πολλές ξενοδοχειακές μονάδες, μοντέρνα ενοικιαζόμενα δωμάτια, πολυάριθμα καταστήματα, ενώ προσφέρει και την έντονη νυχτερινή ζωή, γι' όσους αγαπούν τη μουσική και το χορό.

Κρουσηγή:

Η **Κρουσηγή** είναι χωριό και έδρα του ομώνυμου Δημοτικού διαμερίσματος στο Δήμο Κασσάνδρας του νομού Χαλκιδικής. Η θέση της είναι στη χερσόνησο της Κασσάνδρας, κτισμένη σε πευκόφυτο λόφο και έχει άριστο κλίμα. Η απόστασή της από τη Θεσσαλονίκη είναι 90 χιλιόμετρα.

Με 594 κατοίκους το 2001, το Δημοτικό Διαμέρισμα Κρυοπηγής απαρτίζουν:

- η *Κρυοπηγή* [518]
- ο *Εύδος* [24]
- το *Κασσάνδρα Παλλάς* [22]
- η *Λευκή Περιστέρα* [30] .

Το άριστο κλίμα και ο συνδυασμός κατάφυτου βουνού και πεντακάθαρης θάλασσας - τιμήθηκε με γαλάζιες σημαίες - μαζί με τις υψηλού επιπέδου υπηρεσίες φιλοξενίας, την καθιστούν ένα από τα πιο αξιόλογα θέρετρα της περιοχής. Οι ξενοδοχειακές μονάδες με δύναμη πλέον των χιλίων δωματίων, καθώς και το οργανωμένο κάμπινγκ του Ε.Ο.Τ. και τα τριακόσια επιπλωμένα διαμερίσματα και δωμάτια της περιοχής, προσφέρουν άνετη και ευχάριστη διαμονή.

Κασσανδρινό:

Το **Κασσανδρινό** (και *Κασσανδρινό*) είναι παραδοσιακό χωριό και έδρα του ομώνυμου Δημοτικού διαμερίσματος στο Δήμο Κασσάνδρας του νομού Χαλκιδικής. Η θέση του είναι σε χώρο γεμάτο πεύκα, στο κέντρο της Κασσάνδρας. Το χωριό διαθέτει νηπιαγωγείο, ταχυδρομείο, ΟΤΕ και πολιτιστικό σύλλογο μεταξύ άλλων. Τα κύρια προϊόντα του είναι το λάδι και το μέλι. Ο καθεδρικός ναός είναι αφιερωμένος στην Κοίμηση της Θεοτόκου (εορτάζει στις 15 Αυγούστου) και οικοδομήθηκε μεταπολεμικά, από πελεκητή πέτρα.

Με 467 κατοίκους το 2001, το Δημοτικό Διαμέρισμα Κασσανδρινού απαρτίζουν:

- το *Κασσανδρινό* [296]
- ο *Καλούτσικος* [37]
- οι *Μόλες Καλύβες* [134], που βρίσκονται σε απόσταση 6 χιλιομέτρων από το Κασσανδρινό, στα νότια. Ο οικισμός αυτός έχει τουριστική υποδομή με ξενοδοχεία, ταβέρνες και μπαρ.

Βρίσκεται στο κέντρο της χερσονήσου Κασσάνδρας, σε μια κοιλάδα με πολύ πράσινο. Πρόκειται για ένα παραδοσιακό χωριό που το όνομά του, κατά μια εκδοχή, το πήρε από τη γειτονική Κασσανδρεία, γιατί σ' αυτό είχαν τα χειμαδιά τους οι μεγαλοκτηνοτρόφοι της. Διαθέτει ωραίες ταβέρνες με νόστιμους μεζέδες, ενώ τα σπουδαιότερα προϊόντα του είναι το λάδι και το μέλι αρίστης ποιότητας. Σε απόσταση λίγων μόλις χιλιομέτρων βρίσκεται ο πανέμορφος οικισμός Μόλα - Καλύβα.

Καλάνδρα:

Η **Καλάνδρα** είναι παραδοσιακός οικισμός και έδρα του ομώνυμου Δημοτικού διαμερίσματος στο Δήμο Κασσάνδρας του νομού Χαλκιδικής. Η θέση της είναι στα νοτιοδυτικά της Κασσάνδρας. Ο πληθυσμός της είναι 665 άνθρωποι με βάση τα στοιχεία του 2001. Ασχολούνται με τη γεωργία (ελιές, βαμβάκι, καλαμπόκι) και με τη μελισσοκομία. Μεταξύ άλλων λειτουργεί νηπιαγωγείο και τα παιδιά πηγαίνουν στο Δημοτικό Σχολείο Φούρκας/Καλάνδρας. Η ποδοσφαιρική ομάδα αγωνίζεται στην Α' ερασιτεχνική κατηγορία του πρωταθλήματος της ΕΠΣ Χαλκιδικής. Το Ποσειδί είναι αναπτυσσόμενο τουριστικά.

Με το Νόμο Καποδίστρια συστάθηκε το Δημοτικό διαμέρισμα Καλάνδρας (συνολικά 750 κάτοικοι το 2001), στο οποίο υπήχθησαν οικισμοί:

- η *Καλάνδρα* [665], έδρα.
- η *Μπουλαμάτσια* [9] .

- το Ποσειδί [76] , με παραλία 12 χιλιομέτρων. Στην περιοχή αυτή έγινε η πρώτη ξενοδοχειακή εγκατάσταση.

Η εδραίωση του οικισμού της πρέπει να έγινε στα τελευταία Βυζαντινά χρόνια ή τα χρόνια της Τουρκοκρατίας. Είναι σφιχτά δεμένη με την ύπαρξη της Μένδης. Διατήρησε αναλλοίωτα τα τοπωνύμια της χώρας των Μένδαιων, σαν αυτό της παραλίας της που εξακολουθεί να ονομάζεται Ποσειδίο, ιωνική έκφραση του Ποσειδωνίου. Υπάρχουν ακόμη μέρη του αρχαίου τείχους της Μένδης. Αξίζει να δείτε το ναό του Ποσειδώνα, την εκκλησία της Παναγίας (1619) και την εκκλησία της «Κοίμηση της Θεοτόκου» (1900).

Φούρκα:

Η Φούρκα δε στερείται ιστορικού ενδιαφέροντος. Μια επιγραφή που υπάρχει στον κοιμητηριακό ναό του Αγίου Αθανασίου μας ανάγει στους Ρωμαϊκούς χρόνους. Τα Βυζαντινά ευρήματα που πρόσφατα ήρθαν στο φως στα ερείπια του Ιερού Ναού του Αγίου Ιωάννη, όπως επίσης τα ξωκλήσια και τα διατηρητέα σπίτια - αξιόλογα για την αρχιτεκτονική δομή τους - είναι δείγματα της πορείας αυτού του τόπου στο χώρο και στο χρόνο.

Η **Φούρκα** αποτελεί δημοτικό διαμέρισμα του δήμου Κασσάνδρας του νομού Χαλκιδικής στη βόρεια Ελλάδα. Η Φούρκα ως οικισμός διακρίνεται στο παραδοσιακό χωριό (Φούρκα) και στον παραθαλάσσιο οικισμό (Σκάλα Φούρκας).

Νέα Φώκαια

Είναι μεγάλος οικισμός και έδρα του ομώνυμου Δημοτικού διαμερίσματος στο Δήμο Κασσάνδρας του νομού Χαλκιδικής. Αριθμεί 1.721 κατοίκους το 2001. Η απόστασή της από τη Θεσσαλονίκη είναι 80 χιλιόμετρα. Το καλοκαίρι αποτελεί πόλο έλξης για πολλούς τουρίστες^[1], που απολαμβάνουν τις διακοπές τους. Για το σκοπό αυτό υπάρχει τουριστική υποδομή με ξενοδοχεία, ταβέρνες και παραδοσιακά καφενεία. Οι κάτοικοι ασχολούνται με τις τουριστικές επιχειρήσεις και με την αλιεία. Παράγονται επίσης κηπευτικά και μέλι.

Το Δημοτικό Διαμέρισμα έχει 2.061 κατοίκους, με βάση την απογραφή του πληθυσμού του 2001.

- η Νέα Φώκαια [1.721], έδρα.
- ο Πύργος της Σάνη [27], που σώζεται κι αυτός και χρονολογείται από το 1543. Βρίσκεται στη Σάνη και κτίστηκε με σκοπό να προστατεύει το μετόχι της Ιεράς Μονής Σταυρονικήτα. Η Σάνη περιλαμβάνει και τουριστικό συγκρότημα. Διαθέτει μαρίνα για 120 σκάφη, που προσφέρει πλήρεις υπηρεσίες ανεφοδιασμού και διαμονής στα σκάφη αναψυχής.
- οι Φυλακές Καρακάλλου [12]
- οι Φυλακές Κασσάνδρας [301], πρόκειται για αγροτικές φυλακές των οποίων είναι γνωστή η παραγωγή τυροκομικών προϊόντων.

Το Δημοτικό διαμέρισμα έχει συνολικά 1.203 κατοίκους. Έδρα είναι η *Φούρκα* [530] ενώ στο διαμέρισμα ανήκει και η *Σκάλα Φούρκας* [673].

Δήμος Καλλικράτειας.

Ο Δήμος Καλλικράτειας βρίσκεται στο Νομός Χαλκιδικής. Συστάθηκε το 1993 (το 1924 έγινε Κοινότητα) και έχει (πραγματικό) πληθυσμό 10.881 κατοίκους. Στο δήμο περιλαμβάνονται:

Δ.δ. Νέας Καλλικράτειας -- η Νέα Καλλικράτεια [6.204]

Δ.δ. Αγίου Παύλου [1.297]

- ο Άγιος Παύλος [599]
- η Νέα Ηράκλεια [698]

Δ.δ. Λακκώματος -- το Λάκκωμα [1.311]

Δ.δ. Νέας Γωνιάς [480]

- η Νέα Γωνιά [454]
- το Νεοχωράκι [26]

Δ.δ. Νέων Σιλάτων [1.589]

- τα Νέα Σίλατα [808]
- ο Ροδόκηπος [48]
- η Σωζόπολη [733]

Η ολοκλήρωση μάλιστα της διαπλάτυνσης του οδικού άξονα Καρδίας - Καλλικράτειας, ενός έργου πολλών δεσεκατομμυρίων συνέβαλε τα μέγιστα προς αυτή την κατεύθυνση.

Ο Δήμος Καλλικράτειας περιλαμβάνει στα Διοικητικά του όρια τα Δημοτικά Διαμερίσματα της Νέας Καλλικράτειας, του Λακκώματος, της Νέας Γωνιάς, των Σιλάτων και τους οικισμούς: Αγίου Παύλου, Νέας Ηράκλειας και Σωζόπολης.

Δημοτικό Διαμέρισμα	Απογραφή 1991	Απογραφή 2001	Ποσοστό Μεταβολής
Καλλικράτειας	5485	7497	36,7%
Σιλάτων	1232	1603	30,01%
Λακκώματος	1416	1779	-19,6%
Ν. Γωνιάς	798	''	
Σύνολο	8931	10879	21,08%

Η **Νέα Καλλικράτεια** είναι κωμόπολη της Χαλκιδικής, με 6.204 κατοίκους σύμφωνα με την απογραφή πληθυσμού του 2001. Αποτελεί την έδρα του ομώνυμου Δήμου και Δημοτικό διαμέρισμα.

Ο **Άγιος Παύλος** είναι οικισμός του νομού Χαλκιδικής, με 599 κατοίκους το 2001. Είναι κτισμένος σε υψόμετρο 40 μέτρων. Η θέση του είναι στο ύψος του 35ου χιλιομέτρου της Εθνικής Οδού Θεσσαλονίκης-Νέων Μουδανιών. Η περιοχή περιβάλλεται από αμπελώνες και από συσκευαστήρια αγροτικών προϊόντων. Η απόστασή του από τη Νέα Καλλικράτεια είναι γύρω στα 5 χιλιόμετρα στα βόρεια . Η κύρια ασχολία των κατοίκων είναι η αμπελοκαλλιέργεια και η συσκευασία τροφίμων και γεωργικών προϊόντων. Ανάμεσα στα άλλα, στο χωριό εδρεύει το Κλειστό Γυμναστήριο του Δήμου, ενώ υπάρχει Δημοτικό Σχολείο, νηπιαγωγείο και δραστηριοποιείται^[1] από αθλητική άποψη ο ποδοσφαιρικός σύλλογος Διόνυσος, που αγωνίζεται στο τοπικό πρωτάθλημα της Ε.Π.Σ .Χαλκιδικής.

Το χωριό αποτελεί και ομώνυμο Δημοτικό διαμέρισμα στο Δήμο Καλλικράτειας , με συνολικά 1.297 κατοίκους. Οι οικισμοί που το αποτελούν είναι:

- ο **Άγιος Παύλος** [599] και
- η **Νέα Ηράκλεια** [698] .

Η **Νέα Γωνιά** είναι ημιορεινό χωριό του νομού Χαλκιδικής με 454 κατοίκους το 2001 και ομώνυμο Δημοτικό διαμέρισμα του Δήμου Καλλικράτειας. Η θέση του είναι στα ανατολικά του Λακκώματος. Έχει υγρό και εύκρατο κλίμα, με αποτέλεσμα να υπάρχουν εκεί πολλές παραθεριστικές κατοικίες. Στον οικισμό λειτουργεί νηπιαγωγείο, φαρμακείο, γεωπονικό γραφείο, μαγαζί με είδη οικοδομής, μεσιτικό γραφείο, ελαιοτριβείο και άλλα. Κύρια ασχολία είναι η γεωργία. Το χωριό είναι ονομαστό για τα αμπελόφυλλά του.

Στο Δημοτικό Διαμέρισμα Νέας Γωνιάς, που έχει συνολικά 480 κατοίκους το 2001, υπάγονται οι οικισμοί:

- η **Νέα Γωνιά** [454], έδρα
- το **Νεοχωράκι** [26]

Τα **Νέα Σίλατα** είναι ημιορεινό χωριό του νομού Χαλκιδικής και το 2001 είχε 808 κατοίκους. Από την εφαρμογή του Σχεδίου Καποδίστριας αποτελεί και ομώνυμο Δημοτικό διαμέρισμα του Δήμου Καλλικράτειας. Η θέση του είναι στα ανατολικά της Νέας Γωνιάς . Ανάμεσα στα άλλα λειτουργεί νηπιαγωγείο, Δημοτικό Σχολείο, ΟΤΕ, ταχυδρομείο.

Στο Δημοτικό Διαμέρισμα Νέων Σιλάτων, που έχει συνολικά 1.589 κατοίκους το 2001, υπάγονται οι οικισμοί:

- τα **Νέα Σίλατα** [808], έδρα.
- ο **Ροδόκηπος** [48] , που βρίσκεται σε υψόμετρο 165 μ. , μεταξύ Σιλάτων και Νέας Γωνιάς.
- η **Σωζόπολη** [733] .

Το **Λάκκωμα** είναι μεγάλος ημιορεινός οικισμός και ομώνυμο Δημοτικό διαμέρισμα του Δήμου Καλλικράτειας στο νομό Χαλκιδικής. Σύμφωνα με τη νεότερη απογραφή του 2001 έχει 1.311 κατοίκους. Η θέση του είναι πάνω από τη γέφυρα της Εθνικής Οδού Θεσσαλονίκης - Νέων Μουδανιών. Οι κάτοικοι ασχολούνται με τη βιομηχανία και τη γεωργία. Στην περιοχή λειτουργεί Βιοτεχνικό Οικολογικό Πάρκο με σκοπό την παραγωγή βιοκαυσίμου. Δραστηριοποιείται πολιτιστικός σύλλογος με χορευτικό συγκρότημα και επίσης με ομάδα Θεάτρου και Κινηματογράφου. Υπάρχει επίσης Σύλλογος Ποντίων^[1] και σύλλογος Ανατολικοθρακιωτών. Αξίζει να σημειωθεί ότι στο χωριό βρίσκεται και Αθλητικό Κέντρο με πισίνες ολυμπιακών προδιαγραφών και ξενώνα για τη φιλοξενία αθλητών από όλα τα μέρη του κόσμου. Μέσα σε έναν τόπο γεμάτο πεύκα, λειτουργεί και αναψυκτήριο. Στον οικισμό λειτουργεί νηπιαγωγείο και Δημοτικό Σχολείο. Στο Λάκκωμα εδρεύει και η τοπική ποδοσφαιρική ομάδα **Διγενής**, που αγωνίζεται στην Α΄ ερασιτεχνική κατηγορία του πρωταθλήματος της Ε.Π.Σ. Χαλκιδικής και ιδρύθηκε το 1958.

Δήμος Τρίγλιας.



Η **Νέα Τρίγλια** είναι κωμόπολη και έδρα του Δήμου Τρίγλιας, στο δυτικό τμήμα της επαρχίας του νομού Χαλκιδικής. Η απόστασή της από τη Θεσσαλονίκη είναι γύρω στα 50 χιλιόμετρα. Βρίσκεται σε απόσταση 4 χιλιομέτρων περίπου από τη δυτική ακτή της Χαλκιδικής προς τον Θερμαϊκό και η κτηματική περιοχή της εκτείνεται μέχρι την ακτογραμμή. Αριθμεί 2.905 κατοίκους με βάση την

πληθυσμιακή απογραφή του 2001. Οι κάτοικοι είναι ντόπιοι αλλά και πρόσφυγες, προερχόμενοι από την ομώνυμη πόλη του Βοσπόρου. Κύρια ασχολία είναι η γεωργία, η κτηνοτροφία και ειδικότερα οι υπέργηρες ελιές (από το 16ο αιώνα) και οι καλλιέργειες σιτηρών και κηπευτικών. Ανάμεσα στα άλλα, λειτουργούν αγροτικό ιατρείο, ταχυδρομείο, 2 αγροτικοί συνεταιρισμοί, 2 νηπιαγωγεία, 2 Δημοτικά Σχολεία, Γυμνάσιο και Λύκειο, Κέντρο Φροντίδας Οικογένειας, παιδικοί σταθμοί, ΟΤΕ, ΚΑΠΗ και ΚΕΠ (από το 2004). Με το σχέδιο Καποδίστριας η Νέα Τρίγλια έγινε έδρα του ομώνυμου (Δ.δ. Νέας Τριγλίας) Δημοτικού Διαμερίσματος, που αριθμούσε συνολικά 2.946 κατοίκους το 2001. Το συναποτελούν οι οικισμοί:

- η *Νέα Τρίγλια* [2.905]
- η *Παραλία Νέας Τριγλίας* [41] , τουριστικά ανεπτυγμένη.

Ο νεοσύστατος Δήμος Τρίγλιας χωροθετείται στην Περιφέρεια Κεντρικής Μακεδονίας, στο Νοτιοδυτικό τμήμα της Επαρχίας του Νομού Χαλκιδικής. Απέχει μόλις 50χλμ από την πόλη της Θεσσαλονίκης και από τη Νότια πλευρά του βρέχεται από το Θερμαϊκό κόλπο. Στο μεγαλύτερο μέρος είναι πεδινός (νότια Καλαμαριά) αλλά έχει και ημιορεινές περιοχές όπως τα Δ.Δ Κρήνης και Πετραλώνων. Στα Διοικητικά του όρια περιλαμβάνεται και το όρος Κατσίκια.

Το Δ.Δ τρίγλιας συγκροτήθηκε το 1922 μετά την Μικρασιατική καταστροφή στον προϋπάρχον οικισμό Σουφλάρι. Ο πρόσφυγες στο μεγαλύτερο μέρος τους προέρχονται από την ομώνυμη πόλη του Βοσπόρου. Ένα άλλο μέρος της παλιάς πόλης εγκαταστάθηκε στη Ραφήνα Αττικής και για αυτό το λόγο οι δύο πόλεις Τρίγλιας και Ραφήνας διατηρούν άριστες σχέσεις. Το παραλιακό Δημοτικό Διαμέρισμα Ν. Πλαγίων είναι και αυτό προσφυγικό από τα Πλάγια της Ανατολικής Θράκης. Το ίδιο συμβαίνει με το Δημοτικό Διαμέρισμα Τενέδου που ο πληθυσμός του προέρχεται από το μαρτυρικό νησί της Τενέδου. Τα Δημοτικά Διαμερίσματα των Πετραλώνων και των Ελαιοχωρίων είναι κι αυτά προσφυγικά από τον Πόντο της Μικράς Ασίας και τη Θράκη αντίστοιχα. Το μόνο ντόπιο Δημοτικό Διαμέρισμα είναι αυτό της Κρήνης που αποτελούσε και την παλαιότερη Κοινότητα του Δήμου. Η Κρήνη αναφέρεται από τους Βυζαντινούς χρόνους.

Η κύρια απασχόληση των κατοίκων είναι η πρωτογενής παραγωγή και κυρίως οι αροτριάες καλλιέργειες. Επίσης η κτηνοτροφία αποτελεί μια σημαντική οικονομική δραστηριότητα του Δήμου, καθώς και ο τουρισμός , κυρίως στα παράλια του Δήμου ως συμπληρωματικό εισόδημα. Υπάρχει πολύς νέος πληθυσμός, ο οποίος

διατηρείται κι έτσι σύμφωνα και με την Εθνική Στατιστική Υπηρεσία ο πληθυσμός της περιοχής παρουσιάζει αυξητικές τάσεις

Δήμος Μουδανιών



Ο Δήμος Μουδανιών περιλαμβάνει στα Διοικητικά του όρια εννέα συνολικά Δημοτικά Διαμερίσματα: των Νέων Μουδανιών, του Αγίου Μάμαντος, του Αγίου Παντελεήμονα, Διονυσίου, Ζωγράφου, Νέας Ποτίδαιας, Πορταριάς, Σημάντρων και Φλογητών.

Η περιοχή έχει φυσική και γεωγραφική συνοχή. Σύμφωνα, επίσης, με τα στοιχεία της Εθνικής Στατιστικής Υπηρεσίας, η περιοχή

παρουσίασε κατά τη δεκαετία 1991-2001 πληθυσμιακή αύξηση της τάξεως του 40%. Είναι ο μεγαλύτερος σε πληθυσμό Δήμος με 17.600 κατοίκους. Αποτελεί γεωγραφικό τμήμα της Νοτιοδυτικής παραλιακής ζώνης του Νομού, πριν τη χερσόνησο της Κασσάνδρας, μέρος της οποίας (Ν. Ποτίδαια) περιλαμβάνεται στα όρια του Δήμου.

Ν. Μουδανιά: Στις 3/10/1922 υπεγράφη η γνωστή «Συνθήκη των Μουδανιών» μεταξύ Ιταλίας, Αγγλίας, Γαλλίας, Τουρκίας και Ελλάδος, που σύμφωνα με αυτήν ορίζονταν τα νέα σύνορα με την Τουρκία και παραχωρούνταν σε αυτήν η Ανατολική Θράκη μέχρι την Αδριανούπολη. Πολλοί Έλληνες τότε πρόσφυγες διωγμένοι έφτασαν με πολλές δυσκολίες στη Θεσσαλονίκη και κάποιοι από αυτούς συνέχισαν και «άραξαν» στο Καργκί Λιμάνι (Απάνεμο Λιμάνι), στα σημερινά δηλαδή Νέα Μουδανιά. Τα Νέα Μουδανιά αποτελούν πόλο έλξης για χιλιάδες τουρίστες. Οι χρωματικές εναλλαγές της θάλασσας από το βαθύ πράσινο ως το ανοιχτό μπλε δημιουργούν εικόνες απείρου κάλλους. Είναι ακόμη γνωστός ψαρότοπος τα Μουδανιά. Πολλά είναι τα αξιοθέατα που μπορεί κανείς να επισκεφθεί, ενώ πολλές είναι και οι πολιτιστικές εκδηλώσεις.

Ο δήμος Μουδανιών έχει φυσική, γεωγραφική συνοχή και οικονομική ομοιογένεια

Πληθυσμιακά αποτελεί το 14,7% του συνολικού πληθυσμού του νομού ,ενώ η έκταση καλύπτει 141.464 στρεμ. δηλαδή το 5% της συνολικής έκτασης αυτού. ποτελεί γεωγραφικά τμήμα της Νοτιοδυτικής παράλιας ζώνης του νομού Χαλκιδικής πριν τη χερσόνησο Κασσάνδρας μέρος της οποίας κατέχει μόνο η Ποτίδαια.

Ο Δήμος Μουδανιών βρίσκεται σε απόσταση 65 χιλιομέτρων από τη Θεσσαλονίκη. Συνδυάζει αρμονικά τη θάλασσα με τον εύφορο κάμπο. Ακόμη, τα Ν. Μουδανιά αποτελούν τη μεγαλύτερη σε πληθυσμό πόλη της Χαλκιδικής και το μεγαλύτερο εμπορικό κέντρο του Νομού μας. Εκτός από την αστική περιοχή των Ν. Μουδανιών όπου μπορείτε να ζήσετε στους ρυθμούς μια επαρχιακής πόλης, που σας εξασφαλίζει πλούσια αγορά, οκτώ Τραπεζικά Καταστήματα, πλήθος κέντρων αναψυχής, καθαρή θάλασσα και φροντισμένες παραλίες, μπορείτε να χαρείτε την ηρεμία και το ιδιαίτερο «χρώμα» των χωριών αλλά και την ομορφιά των οικισμών πέριξ των Ν. Μουδανιών.

Τα **Νέα Μουδανιά** (συχνά αναφέρονται και ως *Μουδανιά*) είναι κωμόπολη και έδρα του Δήμου Μουδανιών του νομού Χαλκιδικής. Αριθμούν (2001) 6.475 κατοίκους . Η απόστασή τους από τη Θεσσαλονίκη είναι 54 χιλιόμετρα. Οι κάτοικοι ασχολούνται με τις τουριστικές επιχειρήσεις και με την αλιεία. Μαζί με τη Νέα Μηχανιώνα η κωμόπολη αποτελεί ένα από τα μεγαλύτερα αλιευτικά κέντρα στην Κεντρική Μακεδονία. Θέλοντας να δείξουν τη διαχρονική σημασία που έχει το ψάρεμα για τη ζωή τους, οι κάτοικοι ίδρυσαν το 2002 το Μουσείο Παραδοσιακών Σκαφών και Εργαλείων, το οποίο βρίσκεται στο λιμάνι των Νέων Μουδανιών. Η ιχθυόσκαλα της παραλίας είναι μία από τις μεγαλύτερες της Μεσογείου διακινεί τόνους γαύρου, εντός και εκτός Ελλάδας) .

Πρόκειται για μια περιοχή διαρκώς αναπτυσσόμενη, με κύριους άξονες το εμπόριο και τον τουρισμό. Ο Πλυθησμός του δήμου Μουδανιών κα των δημοτικών διαμερισμάτων κατά τις απογραφές του 1991 και του 2001 είναι..

Δημοτικό Διαμέρισμα	Απογραφή 1991	Απογραφή 2001	Ποσοστό μεταβολής
Μουδανιών	4403	6489	47,4%
Αγ. Μαρναντος	1212	1342	10,7%
Αγ. Παντελ/να	454	452	-0,4%
Διονυσίου	1352	1303	-3,6%
Ζωγράφου	432	385	-10,8%
Ποτίδαιας	1094	1601	46,3%
Πορταριάς	1267	1421	12,1%
Φλογητών	1368	1501	9,7%
Σημάντρων	1980	2526	27,5%
Σύνολο	13562	17020	25,5%

N. Ποτίδαια:

Η **Νέα Ποτειδαια** είναι παραθαλάσσιος μεγάλος οικισμός και έδρα του ομώνυμου Δημοτικού διαμερίσματος στο Δήμο Μουδανιών του νομού Χαλκιδικής. Ο πληθυσμός της είναι 1.588 κάτοικοι, με βάση την πληθυσμιακή απογραφή του 2001. Βρίσκεται στα 6 χιλιόμετρα νότια από τα Νέα Μουδανιά, στο στενότερο σημείο της χερσονήσου Κασσάνδρας. Οι κάτοικοι ασχολούνται με τις τουριστικές επιχειρήσεις και με την αλιεία και εγκαταστάθηκαν για πρώτη φορά στην περιοχή το 1922 ως πρόσφυγες.

Το κυριότερο αξιοθέατο της Νέας Ποτειδαιας είναι η διώρυγα που ενώνει τους δύο κόλπους, το Θερμαϊκό και τον Τορωναίο, διευκολύνοντας έτσι τη ναυσιπλοΐα.

Ένα από τα πιο όμορφα χωριά της Χαλκιδικής που αφρολούζεται στα καταγάλανα νερά του Θερμαϊκού αλλά και του Τορωναίου κόλπου. Είναι το πρώτο χωριό της χερσονήσου Κασσάνδρας, με την εντυπωσιακή γέφυρα να ενώνει τους δύο κόλπους. Αποτελεί μια από τις αρχαιότερες και πλέον ιστορικές περιοχές. Το σημερινό χωριό κτίστηκε το 1922 από πρόσφυγες της Ανατολικής Θράκης. Από τα αξιοθέατα είναι η διώρυγα, ό,τι απέμεινε από το ιστορικό κάστρο της, το μνημείο του

«χαλασμού του 1821» και το ξωκλήσι των Ταξιαρχών.

N. Φλογητά:

Τα **Φλογητά**, τα οποία ανήκουν στο νομό Χαλκιδικής, βρίσκονται 52 χλμ. από τη Θεσσαλονίκη και 6 χλμ. από τα Νέα Μουδανιά. Το παραθαλάσσιο αυτό χωριό, που ανήκει στον Δήμο Μουδανιών, είναι χτισμένο αμφιθεατρικά, σε ένα λόφο λίγα μόλις μέτρα από τη θάλασσα, με θέα τον Θερμαϊκό.

Τα Φλογητά έχουν 1.520 (απογραφή 2001) μόνιμους κατοίκους. Ο αριθμός αυτός αυξάνεται κατακόρυφα τους καλοκαιρινούς μήνες, όπου αριθμεί πάνω από 20.000 κατοίκους και επισκέπτες.

Ιστορία των Φλογητών ξεκινάει από τη Μικρασιατική καταστροφή. Το 1923, πρόσφυγες από την Καππαδοκία της Μ. Ασίας, συγκεντρώθηκαν και ίδρυσαν τα Νέα Φλογητά.

Αξιοθέατο είναι το μετόχι των Φλογητών

Παραθαλάσσιο χωριό, κτισμένο αμφιθεατρικά με θέα το Θερμαϊκό. Κτίσθηκε από πρόσφυγες που ήλθαν το 1922 από τη Μικρά Ασία. Κύριες ασχολίες των κατοίκων είναι η γεωργία, το εμπόριο και ο τουρισμός. Η οργανωμένη αμμόδης παραλία στολισμένη με 600 φοινικόδεντρα και η θάλασσα είναι από τις ομορφότερες και καθαρότερες του Νομού. Αξιοθέατο είναι το μετόχι που μέχρι το 1943 λειτουργούσε ως νοσοκομείο, ενώ τώρα καταβάλλονται προσπάθειες για την αναπαλαίωσή του.

Κατά προσέγγιση πληθυσμός (μόνιμοι κάτοικοι και επισκέπτες) τα τελευταία χρόνια (θερινοί μήνες):

Έτος	Κάτοικοι
2006	21.000
2005	18.000
2004	17.000
2003	14.000
2002	10.500
2001	11.500
2000	11.000

Σήμαντρα:

Τα **Σήμαντρα** είναι κωμόπολη και ομώνυμο Δημοτικό διαμέρισμα στο Δήμο Μουδανιών του νομού Χαλκιδικής. Μάλιστα αποτελεί το μεγαλύτερο Δημοτικό διαμέρισμα στον εν λόγω Δήμο, μετά τα Νέα Μουδανιά. Η θέση του είναι στους πρόποδες του Λοστρίτη. Σύμφωνα με την απογραφή πληθυσμού του 2001 έχει 2.503 κατοίκους.. Κύριες ασχολίες των κατοίκων είναι το εμπόριο και τα γεωργικά επαγγέλματα.

Είναι το μεγαλύτερο σε πληθυσμό Δημοτικό Διαμέρισμα του Δήμου. Οι κάτοικοι ασχολούνται κυρίως με τη γεωργία και το εμπόριο. Είναι προσφυγικής καταγωγής, από την Αρτάκη της Προποντίδας και τη Σεμέντρα της Καππαδοκίας. Εγκαταστάθηκαν στον οικισμό που παλιότερα λεγόταν Καρκάρα. Αξίζει να δείτε τα

κειμήλια που έφεραν οι πρόσφυγες από τις αλησμόνητες πατρίδες στον Ιερό Ναό
των Αγίων Δώδεκα Αποστόλων.

Πορταριά:

Η Πορταριά είναι μεγάλος οικισμός και ομώνυμο Δημοτικό διαμέρισμα στο Δήμο Μουδανιών του νομού Χαλκιδικής. Αποτελεί σημαντικό κομμάτι στο αγροτικό δυναμικό του Δήμου. Με βάση την απογραφή πληθυσμού του 2001 έχει 1.405 κατοίκους. Οι κάτοικοι ασχολούνται κυρίως με την καλλιέργεια της βερίκοκιάς. Ονομαστά είναι τα υπερπρώιμα βερίκοκα Πορταριάς, τα οποία εξάγονται και στο εξωτερικό.

Κτίσθηκε στην περιοχή της αρχαίας πόλης Σπάρτολας. Το 1973, στο οδοιπορικό του Γάλλου Προξένου στη Θεσσαλονίκη, Εμμανουήλ Κουζερί, αναφέρεται ως Πορτάρα και πήρε το όνομα της από τη μεγάλη πόρτα που βρισκόταν στην κεντρική πλατεία του χωριού. Το 1922 που άρχισαν να δημιουργούνται οι πρώτοι οικισμοί ανήκε Διοικητικά στην Πορταριά μέχρι το 1925 που διαχωρίστηκαν.

Άγιος Μάμας:

Ο Άγιος Μάμας είναι μεγάλος οικισμός και έδρα ομώνυμου Δημοτικού διαμερίσματος στο Δήμο Μουδανιών του νομού Χαλκιδικής. Βρίσκεται ανάμεσα στις χερσονήσους της Κασσάνδρας και της Σιθωνίας. Η απόστασή του από τη Θεσσαλονίκη είναι 70 χιλιόμετρα. Αριθμεί (2001) 1.030 κατοίκους. Κύρια ασχολία είναι η καλλιέργεια βρώσιμης ελιάς και οι τουριστικές επιχειρήσεις. Ο κάμπος του χωριού είναι εύφορος. Η παραλία του έχει μήκος 3,5 χλμ. και την επισκέπτονται κάθε χρόνο πολλοί επισκέπτες.

Στο χωριό γίνεται το πανελλαδικά γνωστό πανηγύρι (εμποροπανήγυρη, παλαιότερα ζωοπανήγυρη) την 1-4 Σεπτεμβρίου. Το Δημοτικό διαμέρισμα (συνολικά 1.377 κάτοικοι) περιλαμβάνει εκτός από την έδρα :

- το Παπά Αλώνι [43]
- τις Πόρτες [304].

Βρίσκεται ανάμεσα στις χερσονήσους Κασσάνδρας - Σιθωνίας. Έχει 3 παραθεριστικούς οικισμούς: Πόρτες - Βάρκες - Γκρέμια προς την μεριά του Θερμαϊκού κόλπου, ενώ αναπτύσσονται προς την μεριά του Τορωναίου οι οικισμοί: Ξέκωμα - Αγία Τριάδα, με αποτέλεσμα ο πληθυσμός το καλοκαίρι να ανέρχεται σε 8.000 κατοίκους περίπου.

Άγιος Παντελεήμονας:

Είναι ένα γραφικό αγροτικό χωριό με τρεχούμενα νερά και πλατάνια. Κτίσθηκε το 1922 από πρόσφυγες που ήρθαν από την Προινηκόνησο της Προποντίδας. Ζωγράφου: Κτίσθηκε το 1922 από πρόσφυγες από το Ανταβάλ της Καππαδοκίας, στο μετόχι της μονής Ζωγράφου, από όπου προέρχεται το σημερινό του όνομα.

Ο Άγιος Παντελεήμων είναι χωριό και έδρα ομώνυμου Δημοτικού διαμερίσματος στο Δήμο Μουδανιών του νομού Χαλκιδικής. Αριθμεί 442 κατοίκους

με βάση την απογραφή του 2001 . Κύρια ασχολία είναι η γεωργία. Από πολιτιστικής άποψης στον οικισμό δραστηριοποιείται πολιτιστικός σύλλογος. Στα 2 χιλιόμετρα από το χωριό βρίσκεται η τοποθεσία Καραγάτσια, που είναι ένα όμορφο μέρος με πλατάνια και τρεχούμενα νερά.

Διονυσίου:

Κτίσθηκε το 1922 από πρόσφυγες της Ανατολικής Θράκης (περιοχή Τσανάκ - Καλέ). Αρχικά, αποτελούνταν από τον οικισμό που ήταν κτισμένος στο μετόχι της μονής Διονυσίου. Το 1964 δημιουργήθηκε ο παραλιακός οικισμός που απορροφά κυρίως την μεγάλη τουριστική κίνηση της περιοχής. Ο παραλιακός οικισμός αποτελεί πρότυπο, όσον αφορά το ρυμοτομικό σχέδιο. Διαθέτει πεντακάθαρη θάλασσα και ακτή με δενδροφύτευση.

Ο **Διονυσίου** είναι χωριό και ομώνυμο Δημοτικό διαμέρισμα στο Δήμο Μουδανίων του νομού Χαλκιδικής. Κατά την απογραφή πληθυσμού του 2001 βρέθηκε να έχει 503 κατοίκους. Οι κάτοικοι ασχολούνται κυρίως με τον τουρισμό, καθώς η Παραλία Διονυσίου διαθέτει την κατάλληλη υποδομή και προσελκύει στις ακτές της σε ετήσια βάση πολλούς επισκέπτες.

Το Δημοτικό διαμέρισμα Διονυσίου αριθμούσε 1.333 κατοίκους το 2001. Το συναποτελούν οι οικισμοί:

- ο Διονυσίου [503] .
- οι Μουριές [94] και
- η Παραλία Διονυσίου [736], έδρα.

Ζωγράφου:

Κτίσθηκε το 1922 από πρόσφυγες από το Ανταβάλ της Καππαδοκίας, στο μετόχι της μονής Ζωγράφου, από όπου προέρχεται το σημερινό του όνομα. Αξίζει να επισκεφθείτε: Το Μετοχικό συγκρότημα των 7 ιστορικών διατηρητέων μνημείων, το Βυζαντινό πύργο του 12ου αιώνα, καθώς και τα κολληγόσπιτα, τα μόνα που σώζονται στη Βόρεια Ελλάδα.

Ο **Ζωγράφου** είναι χωριό και ομώνυμο Δημοτικό διαμέρισμα στο Δήμο Μουδανίων του νομού Χαλκιδικής. Αποτελεί το μικρότερο Δημοτικό διαμέρισμα του Δήμου Μουδανίων με 389 κατοίκους (απογρ. 2001). Οι κάτοικοι ασχολούνται κυρίως με τη γεωργία. Στο χωριό βρίσκονται πλατείες, ταβέρνες, αλλά και τα νομαδικά στη Βόρεια Ελλάδα σπίτια των κολίγων. Από μνημεία αξιοσημείωτα είναι τα βυζαντινά κτήρια του πύργου και άλλων βοηθητικών κτισμάτων, που βρίσκονται κοντά στην πλατεία.

Δήμος Παλλήνης.



Ο **Δήμος Παλλήνης** βρίσκεται στο Νομό Χαλκιδικής και έχει πληθυσμό 8.781 κατοίκους, με βάση την απογραφή πληθυσμού του 2001. Έδρα του είναι ο Χανιώτης και καλύπτει το νότιο άκρο της χερσονήσου της Κασσάνδρας, της δυτικότερης από τις τρεις χερσονήσους του νομού. Έχει ήπιο και μεσογειακό κλίμα. Οι κάτοικοι του Δήμου ασχολούνται κυρίως με τη γεωργία. Στον δήμο περιλαμβάνονται:

- Δ.δ. Χανιώτη** -- ο Χανιώτης [968]
- Δ.δ. Αγίας Παρασκευής** [449]
 - η Αγία Παρασκευή [361]
 - τα Λουτρά [88]
- Δ.δ. Νέας Σκιώνης** [910]
 - η Νέα Σκιώνη [889]
 - το Φράμα [21]
- Δ.δ. Παλιουρίου** [826]
 - το Παλιούρι [788]
 - ο Άγιος Νικόλαος [21]
 - τα Ξυνά [17]
- Δ.δ. Πευκοχωρίου** [1.668]
 - το Πευκοχώρι [1.655]
 - οι Λεύκες [13]
 - το Πανόραμα [0]
- Δ.δ. Πολυχρόνου** -- το Πολύχρονο [1.063]

Ο Δήμος Παλλήνης καλύπτει το νότιο άκρο της χερσονήσου της Κασσάνδρας η οποία αποτελεί τη δυτικότερη από τις τρεις χερσονήσους του Νομού Χαλκιδικής.

Έχει συνολική έκταση 349.300 τετραγωνικά μέτρα και το μέγιστο υψόμετρο είναι 353 μέτρα. Το έδαφος είναι ηφαιστιογενές και το κλίμα μεσογειακό.

Ο Δήμος Παλλήνης συνορεύει βόρεια με το δήμο Κασσάνδρας, νότια και δυτικά βρέχεται από το Αιγαίο Πέλαγος, ενώ νότια από τον κόλπο της Κασσάνδρας.

Η έκταση του δήμου είναι 128.183 στρέμματα από τα οποία εκτός από τις καλλιεργήσιμες εκτάσεις σημαντικό είναι και το πευκοδάσος. Στην πραγματικότητα το μεγαλύτερο μέρος του δήμου αποτελείται από πευκοδάσος, ενώ τα λίγα ορεινά τμήματα καλλιεργούνται.

Δημοτικό Διαμέρισμα	Απογραφή 1991	Απογραφή 2001	Ποσοστό μεταβολής
---------------------	---------------	---------------	-------------------

Χανιώτης	528	913	72,9%
Πευκοχωρίου	1149	1738	51,3%
Πολύχρονο	826	1050	27,1%
Αγ. Παρασκευής	438	455	3,9%
Σκιώνης	832	933	12,1%
Παλιουρίου	724	858	18,5%
Σύνολο	4497	5947	32,2%

Ο Δήμος Παλλήνης καλύπτει το νότιο άκρο της χερσονήσου της Κασσάνδρας η οποία αποτελεί τη δυτικότερη από τις τρεις χερσονήσους του Νομού Χαλκιδικής.

Η χερσονήσος της Κασσάνδρας έχει συνολική έκταση 349.300 τετραγωνικά μέτρα και το μέγιστο υψόμετρο είναι 353 μέτρα. Το έδαφος είναι ηφαιστιογενές και ενδείκνυται για αγροτικές καλλιέργειες. Το κλίμα είναι ήπιο μεσογειακό.

Ο Δήμος Παλλήνης συνορεύει βόρεια με το Δήμο Κασσανδρείας, νότια και δυτικά βρέχεται από το Αιγαίο Πέλαγος, ενώ ανατολικά από τον κόλπο της Κασσάνδρας.

Η έκταση του δήμου είναι 128.183 στρέμματα, από τα οποία, εκτός από τις καλλιεργήσιμες εκτάσεις, σημαντικό τμήμα είναι πευκοδάσος. Στην πραγματικότητα το μεγαλύτερο μέρος της έκτασης του Δήμου αποτελείται από πευκοδάσος, το οποίο καλύπτει όλη την ημιορεινή περιοχή, ενώ τα λίγα πεδινά τμήματα καλλιεργούνται.

Στα δάση της Παλλήνης παλιότερα ζούσαν διάφορα άγρια ζώα όπως ελάφια, ζαρκάδια, αγριόχοιροι, όμως σήμερα διαβιούν μόνο μικρότερα ζώα. Το χαρακτηριστικότερο είδος που ζει στη Παλλήνη είναι ένα σπάνιο είδος νεροχελώνας (*Emys orbicularis*, *Mauremus caspica*). Το είδος αυτό ζει σε μία πανέμορφη λίμνη, την Μαυρόμπαρα, που βρίσκεται μέσα στα κατάφυτα βουνά της Παλλήνης.

ΠΟΛΥΧΡΟΝΟ

Το Πολύχρονο είναι μεγάλος οικισμός και έδρα του ομώνυμου Δημοτικού διαμερίσματος στο Δήμο Παλλήνης του νομού Χαλκιδικής. Με βάση την απογραφή πληθυσμού του 2001 οι κάτοικοι είναι 1.063. Το χωριό φημίζεται για την παραλία του, η οποία προσελκύει πολλούς επισκέπτες κάθε χρόνο. Κύριες ασχολίες είναι οι τουριστικές επιχειρήσεις.

Η ιστορία του Πολύχρονου ξεκινά από το 650 π.Χ., όταν ήρθαν στη χερσόνησο της Κασσάνδρας Ερετριείς και ίδρυσαν ως αποικία τους τη Νεάπολη, η οποία παρ' όλες τις βαρβαρικές επιδρομές που γνώρισε κατόρθωσε να επιβιώσει ως το 540 μ.Χ., οπότε και καταστράφηκε ολοκληρωτικά από τους Ούννους. Τον 11ο αιώνα συγκεντρώθηκαν στην περιοχή αυτή γεωκτηνοτρόφοι και έφτιαξαν το χωριό «Πολυχρονώ», το οποίο ονόμασαν έτσι εξαιτίας των πολλών λουλουδιών που υπήρχαν εκεί. Το χωριό γνώρισε έντονα τον Τουρκικό ζυγό και κατά την διάρκεια της επανάστασης του 21 πυρπολήθηκε και καταστράφηκε ολοσχερώς από τους Τούρκους. Λίγα χρόνια αργότερα από τους λίγους επιζήσαντες που είχαν καταφύγει αλλού για να σωθούν, γύρισαν και ξαναέφτιαξαν το χωριό που λόγω λεκτικής παραφθοράς ονομάστηκε Πολύχρονο.



ΠΑΛΙΟΥΡΙ

Το Παλιούρι είναι χωριό και έδρα του ομώνυμου Δημοτικού διαμερίσματος στο Δήμο Παλλήνης του νομού Χαλκιδικής. Με βάση την απογραφή πληθυσμού του 2001 οι κάτοικοι είναι 788. Κύριες ασχολίες είναι η μελισσοκομία, οι τουριστικές επιχειρήσεις (ειδικά στους γύρω οικισμούς) και η ελαιοκομία. Οι δρόμοι του έχουν παραδοσιακό χρώμα όπως και γενικότερα η περιοχή. Στο χωριό υπάρχουν δάση από πεύκα.

Το Παλιούρι φημίζεται για την παραγωγή μελιού και ελαιόλαδου, όπως και ολόκληρη η περιοχή. Ο επισκέπτης μπορεί να θαυμάσει την μοναδική φύση και να περιπλανηθεί στα κατάφυτα μονοπάτια του πευκοδάσους ή στα στενά παραδοσιακά σοκάκια του χωριού που δίνουν ένα μοναδικό παραδοσιακό χρώμα. Νοτιοανατολικά του χωριού, στο τέλος του Τωρωναίου κόλπου και 6 χλμ. προς το ακρωτήριο Κάνιστρο βρίσκεται ο οικισμός Ξυνά και δυο χιλιόμετρα μετά συναντά κανείς τον οικισμό Άγιος Νικόλαος Κανίστρου με τους δύο γραφικούς κολπίσκους και τον φυσικό όρμο που βρίσκεται το εκκλησάκι του Αγίου Νικολάου. Δύο χιλιόμετρα βορειοανατολικά του χωριού βρίσκεται και η πολυσύχναστη παραλία του Χρούσω, όπου υπάρχουν οι εγκαταστάσεις του Ξενία και του κάμπινγκ του Ε.Ο.Τ.

Το Δημοτικό διαμέρισμα Παλιουρίου (826 κάτοικοι το 2001) απαρτίζεται από τους εξής οικισμούς:

- το *Παλιούρι* [788] (έδρα)
- ο *Άγιος Νικόλαος Κανίστρου* [21] , γραφικός οικισμός, που απέχει 2 χιλιόμετρα από τα Ξυνά. Έλαβε την ονομασία του από τον ομώνυμο ναό του, που βρίσκεται σε όρμο. Έπειτα από 2 χιλιόμετρα ο επισκέπτης συναντά την παραλία Χρούσω, όπου υπάρχουν εγκαταστάσεις του "Ξενία" και κάμπινγκ του ΕΟΤ.
- τα *Ξυνά* [17] , που βρίσκονται στα νοτιοανατολικά του Παλιουρίου, στο τέλος του Τωρωναίου κόλπου και 6 χλμ. προς το ακρωτήριο Κάνιστρο.



ΝΕΑ ΣΚΙΩΝΗ

Η νέα Σκιώνη ιδρύθηκε το 1918 στο σημείο όπου υπήρχαν παράδειες καλύβες. Το 1930 εγκαταλείφθηκε τελείως το παλιό χωριό «Τσαπράνι» που βρισκόταν στον ορεινό όγκο της Κασσάνδρας. Η **Νέα Σκιώνη** είναι χωριό του Δήμου Παλλήνης της Χαλκιδικής. Βρίσκεται σε υψόμετρο 10 μέτρων και ο πληθυσμός του ανέρχεται στους 910 κατοίκους (απογραφή 2001). Είναι ανεπτυγμένο τουριστικά.

Το νέο χωριό πήρε το όνομά του από την αρχαία Σκιώνη που ήταν και η αρχαιότερη αποικία. Κατά τον ιστορικό Θουκυδίδη χτίστηκε αμέσως μετά τον Τρωικό πόλεμο από τους Παλληνείς της Πελοποννήσου οι οποίοι στάθμευσαν εκεί για να ξεχειμωνιάσουν. Μετά τους Μηδικούς πολέμους έγινε μέλος της Αθηναϊκής Συμμαχίας. Στη διάρκεια του Πελοποννησιακού πολέμου προσχώρησε στους Λακεδαιμόνιους και οι Αθηναίοι οργισμένοι για να τιμωρήσουν τη Σκιώνη έσφαξαν τους άνδρες άνω των 18 ετών και στην έρημη πια πόλη εγκατέστησαν του φυγάδες Πλαταιείς.

Το Δημοτικό διαμέρισμα Νέας Σκιώνης έχει συνολικό πληθυσμό 910 κατοίκους, με βάση την απογραφή του 2001.

Το συναποτελούν οι οικισμοί:

- η Νέα Σκιώνη, έδρα [889] και
- το Φράμα [21].

ΑΓΙΑ ΠΑΡΑΣΚΕΥΗ

Η **Αγία Παρασκευή** είναι χωριό και έδρα του ομώνυμου Δημοτικού διαμερίσματος στο Δήμο Παλλήνης του νομού Χαλκιδικής. Με βάση την απογραφή πληθυσμού του 2001 ο πληθυσμός της είναι 361 άτομα. Οι κάτοικοι ασχολούνται κυρίως με τη μελισσοκομία και με την ελαιοκομία.

Η θέση της είναι στην ενδοχώρα της Κασσάνδρας^[1] και περιβάλλεται από δάσος πεύκων. Στο χωριό υπάρχουν παραδοσιακά σπίτια, κτισμένα με πέτρα.

Το Δημοτικό διαμέρισμα αριθμεί 449 κατοίκους και αποτελείται, εκτός από την έδρα, που είναι η Αγία Παρασκευή, από:

- τα *Λουτρά* [88] . Βρίσκονται σε απόσταση 5 χιλιομέτρων από την Αγία Παρασκευή, κοντά στη θάλασσα. Το όνομά τους οφείλεται στις ιαματικές πηγές της περιοχής. Υπάρχουν τουριστικά καταλύματα και παραθεριστικές κατοικίες.

Η Αγία Παρασκευή βρίσκεται στην ενδοχώρα της Κασσάνδρας περιτριγυρισμένη από πευκοδάσος. Πήρε το όνομά της από την ομώνυμη εκκλησία στις παρυφές του χωριού.

Ο επισκέπτης έχει την ευκαιρία να περιπλανηθεί στα ήρεμα στενά σοκάκια του χωριού και να αποδράσει σε πανέμορφες διαδρομές που χαράζονται μέσα στο κατάφυτο δάσος. Οι κάτοικοι του χωριού απλοί και φιλόξενοι θα χαρούν να σας μυσήσουν στα μυστικά της μελισσοκομίας που είναι και η κύρια απασχόληση μαζί με την καλλιέργεια της ελιάς.

ΟΙΚΙΣΜΟΣ ΛΟΥΤΡΩΝ

Πέντε χιλιόμετρα νότια της Αγίας Παρασκευής, μπροστά στη θάλασσα, βρίσκεται ο οικισμός Λουτρά που αποτελείται κυρίως από παραθεριστικές κατοικίες, ενοικιαζόμενα δωμάτια και ξενοδοχεία. Ο οικισμός πήρε το όνομά του από τις ιαματικές πηγές που φημίζονται για τις σπάνιες θεραπευτικές τους ιδιότητες.

ΧΑΝΙΩΤΗ Ή ΧΑΝΙΩΤΗΣ

Ο Χανιώτης (ή η Χανιώτη) είναι χωριό του νομού Χαλκιδικής και ομώνυμο Δημοτικό διαμέρισμα του Δήμου Παλλήνης, με 968 κατοίκους (απογραφή 2001). Βρίσκεται στα ανατολικά της χερσονήσου της Κασσάνδρας και είναι ανεπτυγμένη τουριστικά. Στην περιοχή έχει δάση πεύκων, που όμως υπέστησαν μεγάλες καταστροφές από πυρκαγιές το 2006. Η παραλία της αποτελεί πόλο έλξης για χιλιάδες τουρίστες.

Σύμφωνα με την παράδοση το χωριό πήρε το όνομά του από τον πρώτο κάτοικό του που καταγόταν από τα Χανιά της Κρήτης και εγκαταστάθηκε στο παλιό

χωριό που βρίσκεται στην ενδοχώρα της Κασσάνδρας, στα Νότια του σημερινού χωριού και σε απόσταση περίπου 2,5 χιλιομέτρων. Το χωριό μεταφέρθηκε στη σημερινή του θέση το 1930 μετά από **σεισμό που επέφερε ολοκληρωτική καταστροφή. Η περιοχή είναι γεμάτη από** πηγές και πλούσια βλάστηση. Η πανέμορφη παραλία της Χανιώτης (ή του Χανιώτη) αποτελεί πόλο έλξης για χιλιάδες επισκέπτες κάθε χρόνο.

ΠΕΥΚΟΧΩΡΙ

Το Πευκοχώρι είναι μεγάλος οικισμός και έδρα του ομώνυμου Δημοτικού διαμερίσματος στο Δήμο Παλλήνης του νομού Χαλκιδικής. Βρίσκεται 105 χιλιόμετρα περίπου από τη Θεσσαλονίκη και περιβάλλεται από δάσος πεύκων, όπως υποδηλώνει και η ονομασία του. Με βάση την απογραφή πληθυσμού του 2001 οι κάτοικοι είναι 1.655. Ο οικισμός είναι τουριστικά ανεπτυγμένος και η αμμώδης παραλία του προσελκύει πολλούς επισκέπτες κάθε χρόνο. Στο χωριό υπάρχουν μεταξύ άλλων δύο νηπιαγωγεία, ένα Δημοτικό σχολείο, Γυμνάσιο, αγροτικό ιατρείο, ΚΑΠΗ και δραστηριοποιείται πολιτιστικός σύλλογος, με την ονομασία "Αλκυών". Στο χωριό λειτουργεί και Μονάδα Κοινωνικής Μέριμνας.

Το Πευκοχώρι βρίσκεται 105 χιλιόμετρα περίπου από τη Θεσσαλονίκη. Και μόνο η ονομασία του μπορεί να δώσει την αίσθηση του περιβάλλοντος. Περιτριγυρισμένο από πλούσιο πευκόφυτο δάσος και ελαιώνες το Πευκοχώρι αποτελεί έναν από τους μικρούς παραδείσους της Χαλκιδικής. Το παλιό χωριό εντυπωσιάζει με τα τυπικά αρχοντικά σοκάκια και τους πανέμορφους κήπους με τα ζωηρόχρωμα λουλούδια.

Η φύση, καθαρή θάλασσα, πανέμορφες παραλίες και πολλές επιλογές διασκέδασης επιφυλάσσει σ' όλους τους επισκέπτες ο Δήμος Παλλήνης.

Με 1.668 κατοίκους συνολικά, το Δημοτικό διαμέρισμα αποτελείται από:

- το *Πευκοχώρι* [1.655]
- τις *Λεύκες* [13] και
- το *Πανόραμα* [0] , ακατοίκητο.

Δήμος Σιθωνίας.



Τόπος ευλογημένος μεταξύ δύο κόλπων: του Τορωναίου και του Σιγγιτικού. Στην ανατολή αντικρίζει κανείς το Άγιο Όρος του θεού, στη δύση κοιτάζει τον Όλυμπο, το όρος των θεών: παλιά και νέα ευλογία μαζί! Τόπος -γι' αυτό- προικισμένος με σπάνιες φυσικές καλλονές. Εδώ συνδυάζεται απίθανα το γαλάζιο της θάλασσας με το χρυσοκίτρινο της αμμουδιάς και το πράσινο της στεριάς, εδώ οι θαυμάσιες εναλλαγές: βράχου -

αγκάλης, λοφίσκου - ακρογιαλιάς, βουνού - κόλπου συγκλονίζουν τον επισκέπτη και τον παροτρύνουν να μείνει για να απολαύσει τη δροσιά της διάφανης θάλασσας, να

αισθανθεί τη ζεστασιά του ήλιου και να αναζωογονηθεί στα υπέροχα σκιερά δάση.

Το παρόν συνεργάζεται με το παρελθόν και ετοιμάζει το ελπιδοφόρο μέλλον. Οικισμοί παραδοσιακοί (Παρθενώνα, Νικήτης, Αγίου Νικολάου) συνυπάρχουν αρμονικά με τους σύγχρονους (Ν. Μαρμαρά, Μεταγγιτσίου, Νικήτης, Αγίου Νικολάου). Συγκινούν οι περίπατοι στους παλαιοντολογικούς, κλασικούς και βυζαντινούς χώρους και μαγεύουν οι διαδρομές στα δάση και στον ορεινό όγκο του Ίταμου. Θέλγει το μετόχι του Γρηγορίου, αλλά προκαλεί το συγκρότημα του Πόρτο - Καρράς. Απολαμβάνεις την κρουαζιέρα στα παράλια της μοναδικής στον κόσμο αγιορείτικης πολιτείας και μαθαίνεις, χαιρεσαι τον περίπλου της χερσονήσου Σιθωνίας και γεμίζεις. Μαγεύεσαι παρακολουθώντας την αναβίωση παλιών εθίμων και συμμετέχοντας στα ντόπια πανηγύρια, αλλ' ενθουσιάζεσαι κιάλας βλέποντας τους κολυμβητές να διαπλέουν τον Τορωναίο κάθε Ιούλιο. Ευχαριστίεσαι συναντώντας τους φιλόξενους γέροντες και χαμογελάς κάνοντας παρέα με χαρούμενους νέους μας. Αντιλαμβάνεσαι ότι τούτος ο δήμος έχει προοπτική!

Ο **Δήμος Σιθωνίας** βρίσκεται στο Νομό Χαλκιδικής και έχει (πραγματικό) πληθυσμό 8.891 κατοίκους, με βάση την απογραφή πληθυσμού του 2001. Έδρα του είναι η Νικήτη. Στο δήμο περιλαμβάνονται:

Δ.δ. Νικήτης (Νικήτα) [2.883]

- η Νικήτη (τ. ο Νικήτας) [2.769]
- η Ελιά (Δ.δ. Νικήτης) [114]

Δ.δ. Αγίου Νικολάου [2.292]

- ο Άγιος Νικόλαος [1.925]
- το Αϊμπελίτσι [0]
- η Βουρβουρού [140]
- η Γαλήνη (Δ.δ. Αγίου Νικολάου) [8]
- η Διάπορος [0]
- ο Ελαιώνας [2]
- η Ελιά (Δ.δ. Αγίου Νικολάου) [0]
- ο Ζωγράφου [12]
- το Λαγονήσι [14]
- ο Όρμος Παναγίας [137]
- το Περιστέρι [0]
- ο Πύργος [3]
- η Σαλονικιού [5]
- τα Σχοινιά [34]
- η Φτερωτή [12]

Δ.δ. Μεταγγιτσίου [777]

- το Μεταγκίτσι [767]
- οι Άγιοι Θεόδωροι [10]

Δ.δ. Νέου Μαρμαρά [2.939]

- ο Νέος Μαρμαράς [2.854]
- η Αγία Κυριακή [4]
- το Αζάπικο [5]
- η Γαλήνη (Δ.δ. Νέου Μαρμαρά) [8]
- η Ήμερη Ελιά [34]
- η Κέλυφος (νησίδα) [0]
- ο Παρθενών [7]
- τα Σπαλαθρονήσια (νησίδα) [3]
- το Στυλαδάρι [24]

Νικήτη:

Η Νικήτη είναι κωμόπολη και πρωτεύουσα του δήμου Σιθωνίας. Απέχει από τη Θεσσαλονίκη 105 χλμ. και από την πρωτεύουσα του νομού Χαλκιδικής, Πολύγυρο, 36 χλμ. Κύρια ασχολία των κατοίκων είναι ο τουρισμός και η μελισσοκομία (Η Χαλκιδική χαρακτηρίζεται ως το κέντρο της μελισσοκομίας στην Ελλάδα)^[1]. Δυστυχώς η απότομη τουριστική ανάπτυξη του χωριού προκαλεί κατά τους καλοκαιρινούς μήνες προβλήματα υδροδότησης.

Κεφαλοχώρι από παλιά η Νικήτη αριθμεί σήμερα 2500 μόνιμους κατοίκους οι οποίοι ασχολούνται με τη γεωργία (κυρίως ελιές και μέλι), την αλιεία και σήμερα το τουρισμό, ανεβάζει το πληθυσμό της κατά μερικές χιλιάδες κατοίκους από το Μάρτιο μέχρι και τέλος Οκτωβρίου. Κτισμένη στην είσοδο της Σιθωνίας είναι η πόρτα για να περάσεις στις παραδεισένιες της ακρογιαλιές και στο απέραντο πράσινο του βουνού της.

Παραδοσιακά Προϊόντα

Μέλι

1952: Ιδρύεται ο Αγροτικός Μελισσοκομικός Συνεταιρισμός Νικήτης Χαλκιδικής 1987: Ο συνεταιρισμός "περνάει" στην επεξεργασία και τυποποίηση του προϊόντος με την ίδρυση και οργάνωση ενός σύγχρονου εργοστασίου 4.000 τμ. στο Δημοτικό διαμέρισμα της Νικήτης του Δήμου Σιθωνίας Χαλκιδικής.

Σήμερα απαριθμεί περίπου 135 μέλη που στο σύνολο τους είναι επαγγελματίες μελισσοκόμοι, οι οποίοι εκμεταλλεύονται 60.000 μελισσοσμήνη σε κυψέλες ευρωπαϊκού τύπου. Η μέση ετήσια παραγωγή του Συνεταιρισμού υπερβαίνει τους 900 τόνους (10% της ελληνικής ετήσιας παραγωγής) σε διάφορες ποικιλίες μελιού, με κυρίαρχες:

- Πευκόμελο
- Ανθόμελο από αγριολούλουδα
- Δασόμελο
- Έρεια (σουσούρα)
- και πολλές άλλες ποικιλίες από ανθόμελα όπως (βαμβακόμελο, μελίκομπρος, ηλιάνθος, πορτοκαλιά, καστανιά κ.λ.π.)

Μαρμαράς:

Ο Νέος Μαρμαράς είναι κωμόπολη με 2.854 κατοίκους το 2001 στην άκρη της χερσονήσου της Σιθωνίας του νομού Χαλκιδικής. Αποτελεί Δημοτικό διαμέρισμα με ίδια ονομασία. Είναι κτισμένος πάνω σε τρεις λόφους, στο ορεινό συγκρότημα Ίταμος ή Ντραγουντέλης. Η κύρια ασχολία των κατοίκων είναι ο τουρισμός, όπως επίσης η γεωργία (ελαιοκομία και αμπελοκαλλιέργεια) και η αλιεία. Επίσης, εκτός από λάδι παράγεται και μέλι, ενώ πολλοί κάτοικοι ασχολούνται και με το κυνήγι. Κάθε χρόνο το Νέο Μαρμαρά επισκέπτονται πολλοί τουρίστες, καθώς συνδυάζει βουνό και θάλασσα. Η μαρίνα του συγκροτήματος Πόρτο Καρράς και το μοναδικό

στην Ελλάδα πλωτό λιμάνι του Μαρμαρά, φιλοξενούν εκατοντάδες σκάφη όλο το χρόνο. Ο παραθαλάσσιος οικισμός απέχει 125 χιλιόμετρα από τη Θεσσαλονίκη και 55 από τον Πολύγυρο.

Με 2.939 κατοίκους στο σύνολο το 2001, , το Δημοτικό διαμέρισμα Μαρμαρά (Δ.δ. Μαρμαρά) συναποτελούν οι οικισμοί:

- ο *Νέος Μαρμαράς* [2.854], έδρα.
- η *Αγία Κυριακή* [4]
- το *Αζάπικο* [5], παραλία. Το όνομα το πήρε από τα τρία μετόχια της Ιεράς Μονής Παντοκράτορος. Από μακριά ένας τεράστιος βράχος χωρίζει την παραλία σε δύο μέρη.
- η *Γαλήνη* (Δ.δ. Νέου Μαρμαρά) [8]
- η *Ήμερη Ελιά* [34]
- η *Κέλυφος* (νησίδα) [0], που έλαβε την ονομασία της επειδή μοιάζει στο σχήμα με κέλυφος χελώνας. Κατά τα ρωμαϊκά χρόνια θεωρείται ότι χρησιμοποιήθηκε για στρατιωτικούς σκοπούς.
- ο *Παρθενώνας* [7], σε υψόμετρο 320 μ. Εγκαταλελειμμένος πια οικισμός, χαρακτηριστικό του είναι τα παραδοσιακά σπίτια. Στα 2 χλμ. βορειοδυτικά από τον οικισμό βρίσκεται και το ξωκλήσι του Αγίου Αθανασίου. Στον Παρθενώνα λειτουργεί Λαογραφικό Μουσείο. Σήμερα είναι παραδοσιακός οικισμός.
- τα *Σπαλαθρονήσια* (νησίδα) [3]
- το *Στυλαδάρι* [24], παραλία.

Κοσμοπολίτικο, ξεχωριστό και γραφικό συνάμα, το Δημοτικό Διαμέρισμα του Ν. Μαρμαρά, είναι το «μικρότερο» σε ηλικία κεφαλοχώρι του Δήμου Σιθωνίας. Πρόσφυγες της Μικρασιατικής Καταστροφής οι κάτοικοί του, κατάφεραν με την εργατικότητα και το ταλέντο της φυλής να μετατρέψουν τούτο το τόπο να μοιάζει μ' αιγαιοπελαγίτικο νησιωτικό τοπίο. Κτισμένος πάνω σε δυο χαμηλούς λοφίσκους που απλώνουν τις ρίζες τους στη θάλασσα του Τορωναίου προσφέρουν στον κάθε επισκέπτη του ότι και να ζητήσει. Γραφικά λιμανάκια, με τις ταβέρνες και τα μπαράκια ν' ακουμπούν στη θάλασσα, σύγχρονα καταλύματα κι έντονη νυχτερινή ζωή, είναι μερικά απ' αυτά που έλκουν σαν μαγνήτης τους χιλιάδες επισκέπτες του.

Άγιος Νικόλαος:

Ο Άγιος Νικόλαος είναι χωριό που βρίσκεται στη Χαλκιδική και ανήκει στο Δήμο Σιθωνίας. Σύμφωνα με την τελευταία απογραφή (2001), το δημοτικό διαμέρισμα Αγίου Νικολάου έχει 2.292 κατοίκους, ενώ ο δήμος, με έδρα τη Νικήτη, 8.891. Οι κάτοικοι του Αγίου Νικολάου ασχολούνται με τη γεωργία και την κτηνοτροφία, ενώ ανεπτυγμένη είναι η δραστηριότητα στο χώρο του τουρισμού.

Ένα από τα παλιότερα χωριά της Χαλκιδικής, ο Άγιος Νικόλαος, είναι κτισμένος στους πρόποδες ενός πανέμορφου δάσους πεύκης και ελιάς. Εδώ ο επισκέπτης θα περπατήσει στα γραφικά σοκάκια, με τα παλιά παραδοσιακά πέτρινα σπίτια, για να καταλήξει στη πλατεία του χωριού, όπου θα συναντήσει αγνούς και φιλόξενους κατοίκους έτοιμους να μοιραστούν μαζί τους ιστορίες, ντόπιο κρασί και τσίπουρο της περιοχής.

Κεφαλοχώρι από παλιά ο Άγιος Νικόλαος, αριθμεί σήμερα 2000 μόνιμους κατοίκους οι οποίοι ασχολούνται με τη γεωργία (κυρίως ελιές και μέλι), την αλιεία και σήμερα το τουρισμό, ανεβάζει το πληθυσμό του κατά μερικές χιλιάδες κατοίκους από

το Μάρτιο μέχρι και τέλος Οκτωβρίου. Σύγχρονα και παραδοσιακά καταλύματα, ταβέρνες, πιτσαρίες και μπαρ, βαλμένα με τάξη, στα σοκάκια και στη πλατεία του ιστορικού οικισμού του Αγίου Νικολάου, σε συνδυασμό με την παραδοσιακή φιλοξενία των Χαλκιδικιωτών, την οποία ευλαβικά διατηρούν όλοι οι κάτοικοι του Δήμου μας, θα ικανοποιήσουν και τον πιο απαιτητικό του επισκέπτη.

Το Δημοτικό διαμέρισμα συναποτελούν οι οικισμοί (οι 4 εξ αυτών ακατοίκητοι):

- ο Άγιος Νικόλαος [1.925]
- το Αϊμπελίτσι [0]
- η Βουρβουρού [140]
- η Γαλήνη (Δ.δ. Αγίου Νικολάου) [8]
- η Διάπορος [0]
- ο Ελαιώνας [2]
- η Ελιά (Δ.δ. Αγίου Νικολάου) [0]
- ο Ζωγράφου [12]
- το Λαγονήσι [14]
- ο Όρμος Παναγίας [137]
- το Περιστέρι [0]
- ο Πύργος [3]
- η Σαλονικιού [5]
- τα Σχοινιά [34]
-

Εξέλιξη Πληθυσμού Αγίου Νικολάου

Έτος Απογραφής	Κάτοικοι
1928	1587
1940	1927
1951	2027
1961	2121
1971	2071
1981	1932
1991	1982
2001	2292

Μεταγγίτσι:

Το Μεταγκίτσι είναι χωριό στα βόρεια όρια του Δήμου Σιθωνίας και πρώην κοινότητα που βρίσκεται στο νομό Χαλκιδικής. Σήμερα αποτελεί ομώνυμο Δημοτικό διαμέρισμα στο Δήμο Σιθωνίας με 767 κατοίκους το (2001). Κύρια ασχολία είναι η γεωργία και η κτηνοτροφία. Η απόστασή του από τη Θεσσαλονίκη είναι 100 χιλιόμετρα. Τα σπίτια είναι πετρόχιστα και έχουν παραδοσιακό χρώμα.

Αποκομμένο εδώ και χρόνια από τον τουρισμό, το Δημοτικό Διαμέρισμα του Μεταγγιτίσιου, πάει να γίνει σήμερα το κομβικό σημείο Βόρειας και Νότιας Χαλκιδικής.

Κτισμένο στον ορεινό όγκο του Δήμου Σιθωνίας, το γραφικό χωριό με τους 750 μόνιμους κατοίκους, προσφέρει στους επισκέπτες του τις μοναδικές ντόπιες παραδοσιακές συνταγές και το μοναδικό στη γεύση ντόπιο κρασί και τσίπουρο, από μερικούς αμπελώνες της περιοχής. Το Δημοτικό διαμέρισμα, που αριθμεί συνολικά 777 κατοίκους, συναποτελούν οι οικισμοί :

- Το *Μεταγκίτσι*, έδρα του Δημοτικού διαμερίσματος, με 767 κατοίκους το 2001 και
- οι *Άγιοι Θεόδωροι*, με 10 κατοίκους.

Σχέδιο «Καποδίστριας».

Νόμος Καποδίστρια ή **Σχέδιο Καποδίστρια** είναι η συνηθισμένη ονομασία του νόμου (2539/97) του Ελληνικού Κράτους, που δημοσιεύτηκε το 1997 και σύμφωνα με τον οποίο έγινε συνένωση κοινοτήτων σε μεγαλύτερους δήμους με σκοπό τη βελτιστοποίηση της δημόσιας διοίκησης στο επίπεδο της τοπικής αυτοδιοίκησης. Νέος όρος που εισήγαγε ο Νόμος Καποδίστρια είναι τα Δημοτικά Διαμερίσματα (οι παλαιές κοινότητες).

Ο νόμος αυτός πήρε το όνομά του από τον Ιωάννη Καποδίστρια, πρώτο κυβερνήτη της Ελλάδος μετά την απελευθέρωσή της από τους Οθωμανούς.

Λόγω της κατάργησης των κοινοτήτων έτυχε σημαντικής αντίδρασης σε ορισμένες περιοχές.

Το 2006 με τροπολογία που ψηφίστηκε στη Βουλή αναγνωρίστηκαν επίσημα ως ξεχωριστές Κοινότητες τα Ζωνιανά Ρεθύμνου, το Βραχάσι Λασιθίου και η Τσαρίτσανη Λάρισας.

Τι είναι το πρόγραμμα Ιωάννης Καποδίστριας.

1. Οι κάτοικοι των χωριών, οι δημότες των νέων δήμων αποκτούν ευκαιρίες ανάπτυξης.
2. Αποκτούν δύναμη τα δικαιώματα τους.
3. Αποκτούν υπηρεσίες με γεωπόνους, γιατρούς.
4. Διατηρούν ακέραια τα φορολογικά τους στοιχεία.
5. Τα παιδιά τους αποκτούν περισσότερες ευκαιρίες για μόρφωση.
6. Έχουν καλύτερη ποιότητα ζωής και ανάπτυξης.
7. Έχουν υποδομές και έργα που χρηματοδοτεί το κράτος και η Ευρωπαϊκή Ένωση.
8. Έχουν στην διάθεση τους τις σύγχρονες κοινωνικές υπηρεσίες του δήμου.
9. Δημιουργούνται νέες ευκαιρίες στους νέους για εργασία και προκοπή.
10. Οι νέοι γίνονται δημιουργικοί δημότες και παραμένουν στον δήμο τους.

Τι αλλάζει.

1. Οι κοινότητες αλλάζουν μορφή, ρόλο και αναβαθμίζονται.
2. Γίνονται μέλη ισχυρών δήμων.
3. Αποκτούν πολιτική και διοικητική οργάνωση.
4. Εκλέγουν δικά τους τοπικά συμβούλια με αρμοδιότητες.

5. Διατηρούνται για τα χωριά κληροδοτήματα και περιουσία.
6. Συμμετέχουν στην διοίκηση του ισχυρού δήμου.
7. Έχουν υποχρεωτικό μερίδιο στα δημοτικά έργα.
8. Οι κάτοικοι εξυπηρετούνται από τους δημοτικούς υπαλλήλους χωρίς να τρέχουν στην μερίδα του δήμου.

Τι γίνεται.

1. Οι νέοι δήμοι γίνονται πιο ισχυροί.
2. Ζωντανεύουν τα χωριά.
3. Στελεχώνονται με επιστήμονες.
4. Παραμένουν οι κάτοικοι στα χωριά.
5. Επιλύονται τα προβλήματα τους χωρίς να είναι αναγκαία η βοήθεια του κράτους.

Το σχέδιο Ιωάννης Καποδίστριας για τον νομό Χαλκιδικής.

Συνιστώνται οι παρακάτω δήμοι.

Δήμος Ανθεμούντα αποτελούμενος από τις κοινότητες: 1. Βάβδου, 2. Γαλαρηνού, 3. Γαλατίστης, 4. Δουμπιών, οι οποίες καταργούνται. Έδρα του Δήμου ορίζεται ο οικισμός Γαλατίστα της τέως Κοινότητας Γαλατίστης. 49.2.

Δήμος Αρναίας αποτελούμενος από το δήμο Αρναίας και τις κοινότητες: 1. Βαρβάρας, 2. Νεοχωρίου, 3. Παλαιοχωρίου, 4. Στανού, οι οποίοι καταργούνται. Έδρα του δήμου ορίζεται ο οικισμός Αρναία του τέως Δήμου Αρναίας. 49.3.

Δήμος Ζερβοχωρίων αποτελούμενος από τις κοινότητες: 1. Γεροπλατάνου, 2. Κρήμνης, 3. Μαραθούσσης, 4. Παλαιοχώρας, 5. Ριζών, οι οποίες καταργούνται. Έδρα του δήμου ορίζεται ο οικισμός Παλαιοχώρα της τέως Κοινότητας Παλαιοχώρας. 49.4.

Δήμος Καλλικράτειας αποτελούμενος από το δήμο Καλλικράτειας και τις κοινότητες: 1. Λακκώματος, 2. Νέας Γωνιάς, 3. Νέων Σιλάτων, οι οποίοι καταργούνται. Έδρα του δήμου ορίζεται ο οικισμός Νέα Καλλικράτεια του τέως Δήμου Καλλικράτειας. 49.5.

Δήμος Κασσάνδρας αποτελείμενος από το δήμο Κασσανδρείας και τις κοινότητες: 1. Αφύτου, 2. Καλάνδρας, 3. Καλλιθέας, 4. Κασσανδρηνού, 5. Κρουοπηγής, 6. Νέας Φώκαιας, 7. Φούρκας, οι οποίοι καταργούνται. Έδρα του δήμου ορίζεται ο οικισμός Κασσάνδρεια του τέως Δήμου Κασσανδρείας. 49.6.

Δήμος Μουδανιών αποτελείμενος από το δήμο Νέων Μουδανιών και τις κοινότητες: 1. Αγίου Μάμαντος, 2. Αγίου Παντελεήμονος, 3. Διονυσίου, 4. Ζωγράφου, 5. Νέας Ποτειδαίας, 6. Πορταριάς, 7. Σημάντρων, 8. Φλογητών, οι οποίοι καταργούνται. Έδρα του δήμου ορίζεται ο οικισμός Νέα Μουδανιά του τέως Δήμου Νέων Μουδανιών. 49.7.

Δήμος Ορμυλίας αποτελείμενος από τις κοινότητες: 1. Μεταμορφώσεως, 2. Ορμυλίας, οι οποίες καταργούνται. Έδρα του δήμου ορίζεται ο οικισμός Ορμύλια της τέως Κοινότητας Ορμυλίας. 49.8.

Δήμος Παλλήνης αποτελείμενος από τις κοινότητες: 1. Αγίας Παρασκευής, 2. Νέας Σκιώνης, 3. Παλιουρίου, 4. Πευκοχωρίου, 5. Πολυχρόνου, 6. Χανιώτη, οι οποίες καταργούνται. Έδρα του δήμου ορίζεται ο οικισμός Χανιώτη της τέως κοινότητας Χανιώτη. 49.9.

Δήμος Παναγίας αποτελείμενος από τις κοινότητες: 1. Γοματίου, 2. Μεγάλης Παναγίας, 3. Πυργαδικίων, οι οποίες καταργούνται. Έδρα του δήμου ορίζεται ο οικισμός Μεγάλη Παναγία της τέως Κοινότητας Μεγάλης Παναγίας. 49.10.

Δήμος Πολυγύρου αποτελείμενος από το δήμο Πολυγύρου και τις κοινότητες: 1. Αγίου Προδρόμου, 2. Βραστάμων, 3. Ολύnthου, 4. Παλαιοκάστρου, 5. Σανών, 6. Ταξιάρχου, οι οποίοι καταργούνται. Έδρα του δήμου ορίζεται ο οικισμός Πολυγύρου του τέως Δήμου Πολυγύρου. 49.11.

Δήμος Σιθωνίας αποτελείμενος από τις κοινότητες: 1. Αγίου Νικολάου, 2. Μεταγκιτσίου, 3. Νέου Μαρμαρά, 4. Νικήτης, οι οποίες καταργούνται. Έδρα του Δήμου ορίζεται ο οικισμός Νικήτη της τέως Κοινότητας Νικήτης 49.12. Δήμος Σταγύρων - Ακάνθου αποτελείμενος από το δήμο Ιερισσού και τις κοινότητες: 1. Αμμουλιανής, 2. Νέων Ρόδων, 3. Ολυμπιάδος, 4. Ουρανοπόλεως, 5. Σταγύρων, 6. Στρατονίκης, 7. Στρατωνίου, οι οποίοι καταργούνται. Έδρα του δήμου ορίζεται ο οικισμός Ιερισσός του τέως Δήμου Ιερισσού. 49.13.

Δήμος Τορώνης αποτελείμενος από τις κοινότητες: 1. Σάρτης, 2. Συκέας, οι οποίες καταργούνται. Έδρα του δήμου ορίζεται ο οικισμός Συκέα της τέως κοινότητας Συκέας. 49.14.

Δήμος Τρίγλιας αποτελείμενος από τις κοινότητες: 1. Ελαιοχωρίων, 2. Κρήνης, 3. Νέας Τενέδου, 4. Νέας Τρίγλιας, 5. Νέων Πλαγίων, 6. Πετραλώνων, οι οποίες

καταργούνται. Έδρα του δήμου ορίζεται ο οικισμός Νέα Τρίγλια της τέως κοινότητας Νέας Τριγλίας.

ΝΟΜΟΣΧΕΔΙΟ «ΚΑΛΛΙΚΡΑΤΗΣ».

Τι γίνεται με το νομοσχέδιο «Καλλικράτης».

Στόχος είναι το σχέδιο να κατατεθεί στη Βουλή και να γίνει νόμος του κράτους, ώστε οι επόμενες δημοτικές και νομαρχιακές εκλογές να γίνουν με βάση το σχέδιο Καλλικράτης.

Όπως και αρχικά είχε προβλεφθεί, οι 56 νομαρχιακές αυτοδιοικήσεις θα αντικαταστούν από τις 13 αιρετές περιφέρειες και οι 1.034 σημερινοί δήμοι και κοινότητες θα μειωθούν σε 370. Επίσης, προβλέπεται η θεμελίωση 7 Γενικών Διοικήσεων που θα αντικαταστήσουν τις 13 σημερινές κρατικές περιφέρειες ως τις αποκεντρωμένες κρατικές οντότητες την ύπαρξη των οποίων επιβάλλει το Σύνταγμα.

το σχέδιο «Καλλικράτης» έχει βρει φανατικούς υποστηρικτές στο εξωτερικό και κυρίως στην Ευρωπαϊκή Κεντρική Τράπεζα. Ο λόγος είναι ότι η μεταρρύθμιση φιλοδοξεί να περιορίσει σημαντικά το κόστος λειτουργίας της τοπικής αυτοδιοίκησης και να εξορθολογήσει το καθεστώς εργασίας σε αυτούς.

Όπως προβλέπεται στο σχέδιο, τα 6.000 νομικά πρόσωπα και οι δημοτικές επιχειρήσεις περιορίζονται σε λιγότερες από 2.000.

Ειδικότερα, σύμφωνα με το οριστικό σχέδιο, θα κλείσουν όλα τα Νομικά Πρόσωπα Δημοσίου Δικαίου και σε κάθε νεοσύστατο δήμο θα επιτραπεί να διατηρήσει δύο, ένα για τις κοινωνικές και προνοιακές ανάγκες και ένα για πολιτιστικούς, αθλητικούς και εκπαιδευτικούς σκοπούς.

Ως εκ τούτου, τα ΝΠΔΔ δεν θα ξεπερνούν τα 740. Σε αναστολή λειτουργίας θα οδηγηθούν επίσης και οι περίπου 1.800 δημοτικές επιχειρήσεις, οι οποίες στις περισσότερες περιπτώσεις είναι ζημιογόνες ενώ πολλές αντενεργείς. Κάθε δήμος στο εξής θα μπορεί να διατηρεί μια δημοτική επιχείρηση με κοινωφελή σκοπό.

Προσωρινά μόνο προβλέπεται να συνεχίσουν να λειτουργούν οι 46 μόνο μετοχικές ανώνυμες εταιρείες των δήμων, ενώ προς κατάργηση οδεύουν και οι 900 σχολικές επιτροπές.

Ο περιορισμός των δήμων και η μετατροπή των 56 νομαρχιακών σε 13 περιφερειακές αυτοδιοικήσεις θα σηματοδοτήσει ένα εκτεταμένο κύμα υποχρεωτικών μετατάξεων αλλά και κατάργησης θέσεων. Υπολογίζεται ότι ο αριθμός των μετατιθέμενων υπαλλήλων θα ξεπεράσει τις 150.000 με 200.000.

Πριν από τις μετατάξεις θα επιχειρηθεί αναλυτική καταγραφή των αναγκών των υπηρεσιών, του πλεονάζοντος προσωπικού και των ελλείψεων. Σύμφωνα με αρχικές προβλέψεις, περίπου σε 35.000 συμβασιούχους που απασχολούνται στους δήμους δεν θα ανανεωθούν οι συμβάσεις και οι ανάγκες θα καλυφθούν από το μόνιμο προσωπικό.

Για τις μετατάξεις οι μόνιμοι εργαζόμενοι θα πρέπει εντός τριών μηνών από την ψήφιση του νομοσχεδίου να δηλώσουν την προτίμησή τους για την υπηρεσία στην οποία θα επιθυμούσαν να μεταταγούν. Στον νόμο θα προβλέπεται απόλυση ενός υπαλλήλου που δεν θα αποδεχτεί τη μετάταξή του σε άλλη υπηρεσία.

Παρελθόν το 42%.

Ως προς τα λοιπά, στις εκλογές της αυτοδιοίκησης, από τις οποίες θα αναδειχθούν οι

νέοι περιφερειάρχες και δήμαρχοι, θα καταργηθεί το όριο του 42% που ίσχυε μέχρι σήμερα και θα επανέλθει η πρόβλεψη του 50% +1 για την ανάδειξη στο αξίωμα. Τα 3/5 των εδρών θα κατανέμονται στον επιτυχόντα συνδυασμό και τα 2/5 στους επιλαχόντες.

Όσον αφορά τη μεταφορά αρμοδιοτήτων προς την τοπική αυτοδιοίκηση, οι πληροφορίες αναφέρουν ότι ύστερα από μακρά συζήτηση με τα υπουργεία θα υπάρξει εκτεταμένη αποκέντρωση αρμοδιοτήτων ιδίως στον τομέα της παιδείας.

Τέλος, σχετικά με τα κονδύλια που θα απαιτηθούν για τη λειτουργική αναδιοργάνωση των ΟΤΑ, και που η ΚΕΔΚΕ τα υπολογίζει σε 4 δισ. Ευρώ. Το υπουργείο Εσωτερικών υπολογίζει ότι θα τα εξασφαλίσει μέσω επιχειρησιακού προγράμματος.

Κρατική... αποκέντρωση.

Την αποκέντρωση κρατικών αρμοδιοτήτων στην περιφερειακή και Τοπική Αυτοδιοίκηση περιλαμβάνει, στις 400 σελίδες του, το νομοσχέδιο για τη Νέα Αρχιτεκτονική της Αυτοδιοίκησης.

Μεταβιβάζονται στις αιρετές περιφέρειες οι αρμοδιότητες του συντονισμού και της εποπτείας των νοσοκομείων και των μονάδων υγείας που ασκούσε μέχρι πρόσφατα το αρμόδιο υπουργείο, της διαχείρισης των υδάτινων πόρων και της εκτέλεσης εγγειοβελτιωτικών έργων από τα υπουργεία Περιβάλλοντος και Υποδομών και, τέλος, της αναβάθμιση των δημόσιων ΙΕΚ από το υπουργείο Παιδείας.

Η αποκέντρωση των παραπάνω κρατικών αρμοδιοτήτων αποτελούσε πάγιο αίτημα των φορέων της Τοπικής Αυτοδιοίκησης. Κυβερνητικοί παράγοντες αναφέρουν πως ο «Καλλικράτης» θα αποτελέσει μία δυναμική διαδικασία αποκέντρωσης αρμοδιοτήτων, ενώ στόχος του μεταρρυθμιστικού εγχειρήματος είναι η θεμελίωση ισχυρών αυτοδιοικητικών θεσμών που είναι σε θέση να υποδέχονται τη σταδιακή μεταφορά αρμοδιοτήτων σε βάθος διετίας, στο πλαίσιο ενός συντεταγμένου οδικού χάρτη.

Ποιες θα είναι οι αρμοδιότητες των περιφερειών.

- Αναπτυξιακός περιφερειακός προγραμματισμός.
- Κατάρτιση και εκτέλεση των Περιφερειακών Επιχειρησιακών Προγραμμάτων.
- Διαχείριση υδατικών πόρων και εκτέλεση εγγειοβελτιωτικών έργων (ΓΟΕΒ).
- Αρμοδιότητες των Δημόσιων Υγειονομικών Περιφερειών (ΔΥΠΕ), δηλαδή προγραμματισμός, συντονισμός, εποπτεία και έλεγχος νοσοκομείων, κέντρων υγείας.
- Κατασκευή, συντήρηση, ανακαίνιση οδών.
- Σχεδιασμός, μελέτη, κατασκευή και συντήρηση συγκοινωνιακών, αντιπλημμυρικών, κτιριακών, ηλεκτρομηχανολογικών και λιμενικών έργων.
- Την εκπόνηση κυκλοφοριακών μελετών, αντιμετώπιση θεμάτων οδικής κυκλοφορίας, καθώς και τη διαχείριση ειδικών έργων περιφερειακού επιπέδου που έχουν εκτελεστεί από τις Ειδικές Υπηρεσίες Δημοσίων Έργων.
- Κατάρτιση και λειτουργική υποστήριξη και η θεματική αναβάθμιση Δημοσίων ΙΕΚ.
- Αδειοδότηση φορέων πολιτιστικού χαρακτήρα.

Στην Περιφέρεια Αττικής και στο Μητροπολιτικό Διαμέρισμα Θεσσαλονίκης μεταφέρονται επιπλέον αρμοδιότητες με στόχο την ανάπτυξη και την εύρυθμη λειτουργία των δύο μεγαλύτερων χωρικών ενοτήτων της χώρας.

Τι περνά στους δήμους.

- Πολεοδομικές αρμοδιότητες: Έκδοση οικοδομικών αδειών, έλεγχος μελετών κτλ.
- Αρμοδιότητες κοινωνικής πρόνοιας: Έκδοση πιστοποιητικών οικονομικής αδυναμίας, χορήγηση κάρτας αναπηρίας, καταβολή επιδομάτων, χορήγηση άδειας, ίδρυσης και λειτουργίας ιδρυμάτων παιδικής πρόνοιας σε ιδιώτες καθώς και σε συλλόγους και σωματεία, χορήγηση άδειας ίδρυσης και λειτουργίας ιδιωτικών παιδικών ή βρεφονηπιακών σταθμών.
- Αρμοδιότητες υγείας και δημόσιας υγιεινής: Οργάνωση διενέργειας εμβολιασμών, υλοποίηση προγραμμάτων δημόσιας υγιεινής, αδειοδοτήσεις υγειονομικών επιχειρήσεων.
- Αρμοδιότητες παιδείας: Ανέγερση σχολείων, κατανομή πιστώσεων στις σχολικές επιτροπές μεταφορά μαθητών, αρμοδιότητες στον τομέα της διά βίου μάθησης, δυνατότητα ίδρυσης της λειτουργίας και εποπτείας κέντρου διά βίου μάθησης, όπως σχολές γονέων και κέντρα κατάρτισης ανηλίκων.
- Αρμοδιότητες στον τομέα του εμπορίου: Έκδοση αποφάσεων για την ίδρυση, τη διάλυση και τον καθορισμό του τρόπου λειτουργίας των λαϊκών αγορών, έκδοση σειράς επαγγελματικών αδειών.
- Αρμοδιότητες στον τομέα της τοπικής ανάπτυξης: Μελέτη και την εκτέλεση έργων τεχνικής υποδομής τοπικής σημασίας που αφορούν την γεωργία, την κτηνοτροφία, την πτηνοτροφία και την αλιεία.
- Τοπικού επιπέδου αρμοδιότητες: Τοπικές συγκοινωνιακές γραμμές.

Σε 1,8 δισ. ευρώ κέρδος από μείωση δαπανών.

Μέρος της λύσης του δημοσιονομικού προβλήματος χαρακτηρίζει η κυβέρνηση τον «Καλλικράτη», αφού αναμένεται να εξοικονομήσει περίπου 1,8 δισ. ευρώ από τη μείωση των λειτουργικών δαπανών που θα επιφέρει. Στις διατάξεις του νομοσχεδίου προβλέπεται, εκτός από τον προληπτικό έλεγχο των δαπανών των ΟΤΑ από το Ελεγκτικό Συνέδριο και ο έλεγχος των εσόδων, αφού σε αρκετούς δήμους έχει παρατηρηθεί το φαινόμενο να μην εισπράττονται βεβαιωμένα έσοδα προς εξυπηρέτηση... ημετέρων, με αποτέλεσμα η ψαλίδα μεταξύ βεβαιωθέντων και εισπραχθέντων εσόδων να είναι 10%.

Μόνο για το 2010 η απόκλιση βεβαιωθέντων - εισπραχθέντων αναμένεται να φτάσει τα 840 εκατ. ευρώ. Το ποσό αυτό μαζί με τη διαφυγή φορολογητέας ύλης μπορεί να φθάσει το 1 δισ. ευρώ. Εάν περιοριστούν κατά 25% οι παραπάνω αποκλίσεις υπολογίζεται ότι θα προκύψει επιπλέον έσοδο 250 εκατ. ευρώ ετησίως.

Το σχέδιο ελέγχου οικονομικών των ΟΤΑ

Τριπλό σύστημα διασφάλισης νομιμότητας και εγγύησης του δημοσίου συμφέροντος

Έλεγχο εις τριπλούν επιφυλάσσει ο «Καλλικράτης» στους Οργανισμούς Τοπικής Αυτοδιοίκησης που θα διαμορφωθούν μετά τη διοικητική μεταρρύθμιση, ενώ

σε επίπεδο δημοσιονομικών μεγεθών, «κερδισμένος» κατά 1,8 δισ. ευρώ ετησίως εκτιμάται ότι θα είναι ο κρατικός προϋπολογισμός.

Ο άμεσος περιορισμός κόστους που θα προκύψει από τις συνενώσεις και την κατάργηση των νομαρχιακών αυτοδιοικήσεων υπολογίζεται σε 1,025 δισ. ευρώ για δήμους και κοινότητες, 311 εκατ. ευρώ για νομαρχίες, 218 εκατ. ευρώ για τις σημερινές περιφέρειες. Στο ποσό της μείωσης κόστους προστίθενται άλλα 250 εκατ. ευρώ που θα εξοικονομηθούν αν εισπραχθούν αποτελεσματικά τα τοπικά έσοδα και εφόσον περιοριστούν οι αποκλίσεις μεταξύ βεβαιωθέντων και εισπραχθέντων.

Σύμφωνα με πληροφορίες της «Κ», το νομοσχέδιο εισάγει ένα τριπλό σύστημα ελεγκτικού μηχανισμού, προσβλέποντας στη διασφάλιση της νομιμότητας και την εγγύηση του δημοσίου συμφέροντος. Πρώτον, προβλέπει τον πλήρη έλεγχο των ΟΤΑ από το Ελεγκτικό Συνέδριο, δεύτερον θεσπίζει ένα νέο σύστημα Εποπτείας και τρίτον υποχρεώνει όλους τους φορείς των ΟΤΑ να αναρτούν κάθε απόφασή τους στο Διαδίκτυο.

Όσον αφορά τον ρόλο του Ελεγκτικού Συνεδρίου, μέχρι σήμερα η εμπλοκή του αφορούσε μόνο τον προληπτικό έλεγχο των δαπανών των δήμων με πληθυσμό άνω των 5.000 κατοίκων, καθώς και ορισμένων ΝΠΔΔ, ενώ δεν άσκουσε έλεγχο στα ΝΠΙΔ, τις δημοτικές επιχειρήσεις και τις νομαρχίες.

Με τον «Καλλικράτη» οι δαπάνες όλων των δήμων, ανεξαρτήτως πληθυσμού, των δημοτικών επιχειρήσεων και των περιφερειών θα υπάγονται στον προληπτικό έλεγχο του Ελεγκτικού Συνεδρίου, το οποίο θα πραγματοποιεί και προσυμβατικό έλεγχο νομιμότητας σε κάθε σύμβαση (ανεξάρτητα από το ύψος της) την οποία συνάπτουν οι δήμοι και τα όργανά τους. Σε περίπτωση που ο επίτροπος του Ελεγκτικού Συνεδρίου διαπιστώσει αδράνεια, δικαιούται να ορίσει ημερομηνία είσπραξης των εσόδων, ενώ αν υπάρξει παρατεταμένη αδράνεια λόγω δόλου ή βαριάς αμέλειας των διοικούντων, τότε μπορεί να παραπέμψει τους αιρετούς ή τους υπαλλήλους του δήμου στην αρμόδια επιτροπή για καταλογοισμό της ζημίας.

Ελεγκτής.

Στο δεύτερο επίπεδο ελέγχου των ΟΤΑ, ο «Καλλικράτης» θεσμοθετεί τον ελεγκτή νομιμότητας, ο οποίος αναλαμβάνει αυτό το καθήκον που μέχρι σήμερα επιτελούσε ο γ.γ. της Περιφέρειας. Το νέο νομοσχέδιο προβλέπει την τοποθέτηση ανώτατου υπαλλήλου με πενταετή θητεία, ο οποίος θα έχει τον ρόλο του προϊσταμένου της Αυτοτελούς Υπηρεσίας Εποπτείας (ΑΥΕ) ΟΤΑ.

Το πρόσωπο αυτό θα ελέγχει τη νομιμότητα των αποφάσεων εντός προθεσμίας 40 ημερών και θα μπορεί αυτεπαγγέλτως να ακυρώσει οποιαδήποτε απόφαση εντός δύο μηνών από τη δημοσίευση της απόφασης.

Ο ελεγκτής θα επιλέγεται από το Ειδικό Συμβούλιο Επιλογής Προϊσταμένων (ΕΙΣΕΠ), τα μέλη του οποίου προέρχονται αποκλειστικά από το ΑΣΕΠ και τον Συνήγορο του Πολίτη. Στο τέλος κάθε έτους θα συντάσσει έκθεση του έργου της ΑΥΕ ΟΤΑ, η οποία θα κοινοποιείται στην Επιτροπή Θεσμών και Διαφάνειας της Βουλής και στον Συνήγορο του Πολίτη. Επίσης, μπορεί να επιβάλει την πειθαρχική ποινή της αργίας ή της έκπτωσης από τα καθήκοντα στους αιρετούς, οι οποίοι εκπίπτουν από το αξίωμά τους αν στερηθούν τη διαχείριση της περιουσίας τους ή τα πολιτικά τους δικαιώματα με τελεσίδικη δικαστική απόφαση ή αν καταδικαστούν με αμετάκλητη δικαστική απόφαση ως αυτουργοί ή συμμετοχοί σε κακούργημα για σοβαρά ποινικά αδικήματα και για παράβαση καθήκοντος ανεξάρτητα από την πρόκληση ή μη οικονομικής βλάβης στον δήμο.

Τέλος, στο τρίτο επίπεδο ελέγχου, ο «Καλλικράτης» προβλέπει υποχρεωτική ανάρτηση στο Διαδίκτυο κάθε απόφασης οργάνου ΟΤΑ με μόνη εξαίρεση τα θέματα δεδομένων προσωπικού χαρακτήρα ή απορρήτου.

Τι προβλέπει το σχέδιο Καλλικράτης για τον νομό Χαλκιδικής.



Σημειώνεται ότι με το σχέδιο Καλλικράτης οι 14 δήμοι της Χαλκιδικής περιορίζονται σε πέντε οι οποίοι είναι :

1. Κεντρικής Χαλκιδικής: Πολυγύρου, Ανθεμούντα, Ορμυλίας, Ζερβοχωρίων. Έδρα ο Πολύγυρος.
2. Βόρειας Χαλκιδικής: Σταγείρων – Ακάνθου, Μ. Παναγίας, Αρναίας. Έδρα η Ιερισσός.
3. Κασσάνδρας: Παλλήνης και Κασσάνδρας. Έδρα η Κασσάνδρα.
4. Σιθωνίας: Σιθωνίας, Τροώνης. Έδρα η Νικήτη.
5. Μουδανίων: Μουδανίων, Καλλικράτειας, Τρίγλιας. Έδρα τα Ν. Μουδανιά.

Ο δήμος Καλλικράτειας-Μουδανίων μετονομάζεται σε δήμο Νέας Προποντιδας, λόγω των προσφύγων προφανώς που ήρθαν από περιοχές που βρίσκονται στην Προποντιδα της Μ. Ασίας.

Τι προβλέπει το σχέδιο Καλλικράτης για την βόρειο Χαλκιδική.

Πολλές αντιδράσεις προκαλεί η εφαρμογή του σχεδίου Καλλικράτης στους δήμους της βόρειας Χαλκιδικής και συγκεκριμένα στο Παλαιοχώρι που είναι ένας μεγάλος δήμος Σε ένα γεωγραφικά μεγάλο μάλλον Δήμο που θα καλύπτει όλη ην Βόρεια Χαλκιδική , υπάρχει ένα απαρχαιωμένο οδικό δίκτυο, καθώς και αποδυναμωμένες ιατρικές μονάδες ,νοσοκομεία κέντρα υγείας.

Κάτοικοι της Αρναίας Χαλκιδικής διαμαρτυρήθηκαν, με αίτημα να οριστεί η Αρναία και όχι η Ιερισσός, ως έδρα του νέου Δήμου που θα δημιουργηθεί στην περιοχή της Βόρειας Χαλκιδικής, με την ψήφιση του σχεδίου «Καλλικράτης» .

Πολλοί δήμοι όπως ο δήμος Ιερισσού, Ο δήμος Σταγείρων – Ακάνθου, μόνος του τεράστιος, με έκταση 560 τετραγωνικών χιλιομέτρων, ενώ λόγω των ειδικών συνθηκών (πλήθος εξοχικών κατοικιών και τουρισμού) δέχεται μεγάλο πλήθος τουριστών επιμένει είτε να παραμείνει ανεξάρτητος δήμος είτε να συνενωθεί

με το δήμο Παναγίας» και να δημιουργηθούν τρεις ανεξάρτητοι δήμοι, τρεις χερσόνησοι, στα πρότυπα των νησιών.

Τα Ζερβοχώρια βρίσκονται στο δήμο της βόρειας Χαλκιδικής με ότι αυτό συνεπάγεται. Πάντως αγκάθι για τον Καλλικράτη αποτελούν τα οικονομικά του δήμου αφού πρόκειται για έναν δήμο με μικρή οικονομική επιφάνεια ο οποίος δεν θα μπορέσει να ενσωματωθεί σε ένα μεγαλύτερο δήμο. Αυτό σημαίνει πως ο νέος δήμος δεν θα μπορέσει να ανταπεξέλθει στις οικονομικές απαιτήσεις για την κάλυψη αναγκών του δήμου Ζερβοχωρίων, με αποτέλεσμα όπως πιστεύουν οι κάτοικοι τους ο δήμος τους θα παραμεριστεί και θα υποβαθμιστεί.

Κασσάνδρα, η Σιθωνία και η Ουρανούπολη.

Ανάλογο αίτημα έχουν υποβάλει και οι άλλοι δήμαρχοι, ζητώντας τη δημιουργία ανεξάρτητων δήμων Σιθωνίας και Κασσάνδρας. Τα δημοτικά συμβούλια Παλλήνης και Κασσάνδρας αποφάσισαν να ζητήσουν από κοινού να παραμείνει το πρώτο «πόδι» ένας ενιαίος δήμος, με τη συνένωση μόνο των δήμων Παλλήνης και Κασσάνδρας και ουσιαστικά να αντιμετωπιστεί η περιοχή ως νησί, προβάλλοντας την ομοιογένεια της συγκεκριμένης περιοχής και τις διαφορές με τους γειτονικούς δήμους.

Η Σιθωνία

Στη Σιθωνία, οι δήμοι Τορώνης και Σιθωνίας εκφράζουν το ίδιο αίτημα, χωρίς όμως να προχωρούν σε κινητοποιήσεις.

Συμπεράσματα από την εφαρμογή του σχεδίου Καλλικράτης στην Χαλκιδική.

Έντονες αντιδράσεις προκαλεί η ψήφιση και η εφαρμογή του σχεδίου Καλλικράτης στην Χαλκιδική. Πολλές κινητοποιήσεις έχει προκαλέσει η απόφαση για την δημιουργία πέντε μεγάλων δήμων. Οι κάτοικοι αντιδρούν με κινητοποιήσεις, συλλαλητήρια συγκεντρώσεις έξω από γραφεία βουλευτών κ.α.. Συγκεκριμένα αντιδρούν στα εξής:

1. Οι κάτοικοι των δήμων θέλουν οι νέοι δήμοι να διατηρήσουν την ομοιογένεια, δηλαδή να έχουν τα ίδια αναπτυξιακά και ιστορικά χαρακτηριστικά με τους δήμους που θα περιλαμβάνουν ώστε να αναπτυχθούν οικονομικά, πολιτισμικά και κοινωνικά. Να μην δημιουργηθούν δήμοι που θα είναι απρόσωποι και μακρινοί. Να δημιουργηθούν δήμοι που θα νοιάζονται για τα προβλήματα και τις ανάγκες όλων των πολιτών. Να είναι στο πλευρό τους και να μην επιβάλλουν σε όλους τους πολίτες διπλάσια πρόστιμα, φόρους. Να μην ενδιαφέρονται μόνο για την φορολόγηση χωρίς να εκτελούν τις υποχρεώσεις, έργα και άλλα μόνο στην έδρα και στις υπόλοιπες περιοχές που περιλαμβάνουν.

Δηλαδή δεν συμφέρει πολίτες να πληρώνουν φόρους και τέλη των δήμων και να γίνονται έργα μόνο στις έδρες των δήμων, παραμερίζοντας τις περιοχές τους.

2. Από την δημιουργία των πέντε μεγάλων δήμων προκύπτει ένα μεγάλο πρόβλημα. Σε ένα μεγάλο γεωγραφικά δήμο ο οποίος θα περιλαμβάνει μικρότερους δήμους οι οποίοι θα έχουν κακό οδικό δίκτυο. Ο μεγάλος δήμος θα πρέπει να δώσει προτεραιότητα σε αυτές τις περιοχές, αλλά οι κάτοικοι φοβούνται ότι δεν θα δοθούν τα κίνητρα για να βελτιωθεί το οδικό δίκτυο.

3. Επίσης θα υπάρξουν περιοχές που δεν έχουν μονάδες υγείας, νοσοκομεία, κέντρα υγείας κ.α. και που το καλοκαίρι λόγω αύξησης παραθεριστών είναι

αναγκαίες. Οι κάτοικοι αντιδρούν στο ότι δεν θα δοθεί η απαραίτητη προσοχή από τους μεγάλους δήμους στο να γίνουν τέτοια έργα πέραν από την έδρα των δήμων.

4. Επιπτώσεις στους κατοίκους και στους εργαζομένους της Χαλκιδικής θα υπάρχουν από την πολιτική των δήμων και όχι από τα όρια τους. Οι επιπτώσεις αυτές θα αφορούν την αύξηση της φορολογίας που θα νιώσουν οι πολίτες από το 2011. Σύμφωνα είναι και οι νομαρχίες που θα προωθήσουν αυτήν κυρίως την πολιτική στις διοικήσεις των δήμων και των νομών. Όπως με τον Καποδίστρια έτσι και με τον Καλλικράτη θα οξυνθούν τα λαϊκά προβλήματα, θα υποβαθμιστεί η ύπαιθρος και θα ενταθούν οι ανισότητες. Επομένως δεν θα συμφέρει στους πολίτες να πληρώνουν φόρους και τέλη σε έναν μεγάλο δήμο χωρίς να υπάρχει πρόοδος στις περιοχές τους και ο δήμος να μην ενδιαφέρεται παρά μόνο για να γίνουν υποδομές γύρω από την έδρα του.

5. Θα υπάρξει εμπορευματοποίηση της παιδείας. Την συντήρηση και η λειτουργία των σχολείων θα είναι ευθύνη των νέων δήμων. Ακριβά θα πληρώνουν οι πολίτες και μάλιστα η μόρφωση θα είναι πιο υποβαθμισμένη και θα διαφοροποιείται κατά περιοχή. Οι νέοι δήμοι δεν θα μπορέσουν να ανταποκριθούν στις ανάγκες των σχολείων σε όλες τις περιοχές με αποτέλεσμα να μην μπορούν να ανταποκριθούν ολοκληρωτικά σε λειτουργικές ανάγκες που αφορούν την τεχνική υποδομή των σχολείων και την στελέχωση τους σε εκπαιδευτικό προσωπικό.

6. Οι υπηρεσίες υγείας θα είναι πιο ακριβές και θα πολλαπλασιάσουν τα προβλήματα όπως ανεπάρκεια σε υποδομές, προσωπικό κ.α.. Γενικότερα οι κοινωνικές υπηρεσίες που προϋπαρχαν με μεγαλύτερες ελλείψεις θα υποβαθμιστούν ακόμα περισσότερο. Οι κάτοικοι των δήμων αντιδρούν γιατί πιστεύουν πως στις περιοχές τους οι ελλείψεις στις υπηρεσίες υγείας θα είναι μεγάλες και πως οι νέοι μεγάλοι δήμοι θα δώσουν σημασία μόνο στις υπηρεσίες υγείας που θα βρίσκονται κοντά στην έδρα τους. Κυρίως το καλοκαίρι που ο πληθυσμός της Χαλκιδικής αυξάνεται δεν θα υπάρχουν μονάδες υγείας που θα καλύπτουν όλο τον πληθυσμό και θα εξυπηρετούνται μόνο σε αυτές που θα βρίσκονται κοντά στις έδρες των μεγάλων δήμων.

7. Αντιδράσεις υπάρχουν και από τους δήμους της Χαλκιδικής που χάνουν την έδρα τους. Συμφωνούν όλοι στην διοικητική μεταρρύθμιση αλλά τονίζουν πως το σχέδιο Καλλικράτη πρέπει να εφαρμοστεί στο σύνολο του με αρμοδιότητες και πόρους που θα πρέπει να κάνουν τους νέους δήμους πιο ισχυρούς. Όπως στην Αρναία όπου οι κάτοικοι αντιδρούν να οριστεί η Αρναία και όχι η Ιερισσός ως η πρωτεύουσα του δήμου. Θα χάσουν την πρωτεύουσα του δήμου τους και θα είναι δύσκολο για αυτούς να ζητούν όλα τα δημοτικά έγγραφα, υπηρεσίες, να πληρώνουν δημοτικά τέλη σε μια άλλη πόλη. Βέβαια αυτό το πράγμα δεν τους συμφέρει.

Η κυριότερη επισήμανση είναι οι έδρες. Δύο απ' αυτές είναι βέβαιο πως θα προκαλέσουν αντιδράσεις. Στο δήμο Αριστοτέλη η έδρα θα είναι η Ιερισσός, κάτι για το οποίο εξέφρασαν την έντονη αντίδρασή τους οι κάτοικοι της Αρναίας. Όπως δήλωσαν κάτοικοι και εκπρόσωποι φορέων της Αρναίας, δεν θα μείνουν με σταυρωμένα χέρια και θα διεκδικήσουν την έδρα, δεδομένου ότι το σχέδιο "Καλλικράτης" μπαίνει σε διαβούλευση. Με ποιον τρόπο θα επιλέξουν να διαβουλευτούν οι κάτοικοι της Αρναίας είναι θέμα χρόνου να το μάθουμε, όπως και το πώς θα αντιδράσουν οι κάτοικοι του Ν. Μαρμαρά που έτρεφαν ελπίδες, να πάρουν την έδρα του δήμου Σιθωνίας, καθώς τώρα που μπαίνει στο νέο δήμο η Τορώνη βρίσκονται πιο κεντρικά από τη Νικήτη που επελέγη ως έδρα. Βέβαια οι κάτοικοι του Ν. Μαρμαρά δεν έθεσαν ποτέ στο παρελθόν θέμα έδρας αλλά ήθελαν το Ν. Μαρμαρά αυτόνομο δήμο.

Ο δήμος Πολυγύρου, αν και θα επιθυμούσε διακαώς την προσάρτηση της Σιθωνίας,

τελικά φαίνεται πως θα βολευτεί με την Ορμύλια, τον Ανθεμόντα και τα Ζερβοχώρια.

Η Καλλικράτεια μάλλον δεν είναι και τόσο ικανοποιημένη από την εξέλιξη του νέου δήμου, όπως και τα Μουδανιά, που αποφάσισαν στο δημοτικό τους συμβούλιο να ζητήσουν τρεις δήμους, παίρνοντας στα διοικητικά τους όρια τη χερσόνησο της Κασσάνδρας. Οι μόνοι που είναι απόλυτα ικανοποιημένοι είναι οι Κασσανδρινοί .

ΔΗΜΟΣ ΠΑΛΛΗΝΗΣ

Παρακάτω αναλύονται οι ισολογισμοί του των 5-6-7 διαχειριστικών χρήσεων του δήμου Παλλήνης από 1 Ιανουαρίου ως 31 Δεκεμβρίου ετών 2005-2006-2007 και 2008 όπως προκύπτουν ύστερα από την αφαίρεση των αποσβέσεων από την αξία κτήσεως.

Πάγιο Ενεργητικό.

Ο Δήμος εμφανίζει τα εξής πάγια: δηλαδή υλικά αγαθά (ενσώματες ακινητοποιήσεις) ή άυλα αγαθά (ασώματες ακινητοποιήσεις), που προορίζονται για συνεχή και πάγια χρήση και έχουν μικρό βαθμό ρευστότητας. Σύμφωνα με το άρθρο 43 του Ν.2190/1920 η καταγραφή το σχέδιο “Καλλικράτης” μπαίνει σε διαβούλευση. Με ποιον τρόπο θα επιλέξουν να διαβουλευτούν οι κάτοικοι της Αρναίας είναι θέμα χρόνου να το μάθουμε, όπως και το πώς θα αντιδράσουν οι κάτοικοι του Ν. Μαρμαρά που έτρεφαν ελπίδες, να πάρουν την έδρα του δήμου Σιθωνίας, καθώς τώρα που μπαίνει στο νέο δήμο η Τορώνη βρίσκονται πιο κεντρικά από τη Νικήτη που επελέγη ως έδρα. Βέβαια οι κάτοικοι του Ν. Μαρμαρά δεν έθεσαν ποτέ στο παρελθόν θέμα έδρας αλλά ήθελαν το Ν. Μαρμαρά αυτόνομο δήμο. Ο δήμος Πολυγύρου, αν και θα επιθυμούσε διακαώς την προσάρτηση της Σιθωνίας, τελικά φαίνεται πως θα βολευτεί με την Ορμύλια, τον Ανθεμόντα και τα Ζερβοχώρια.

Η Καλλικράτεια μάλλον δεν είναι και τόσο ικανοποιημένη από την εξέλιξη του νέου δήμου, όπως και τα Μουδανιά, που αποφάσισαν στο δημοτικό τους συμβούλιο να ζητήσουν τρεις δήμους, παίρνοντας στα διοικητικά τους όρια τη χερσόνησο της Κασσάνδρας. Οι μόνοι που είναι απόλυτα ικανοποιημένοι είναι οι Κασσανδρινοί .

τους στον ισολογισμό γίνεται με την τιμή κτήσης τους δηλαδή την τιμή αγοράς. Η τιμή κτήσης τους υπολογίζεται από την τιμολογιακή τιμή συν ειδικά έξοδα αγοράς (ασφάλιστρα, δασμοί κ.α.). Αξίζει να σημειωθεί πως υπάρχουν πάγια όπως κτίρια, οικόπεδα, οδοί κ.α. που αυξάνεται η αξία τους με την πάροδο του χρόνου λόγω πληθωρισμού ή έργων υποδομής, τα οποία τους προσδίδουν μεγαλύτερη αξία. Για τον υπολογισμό τους υποχρεώνονται από την πολιτεία σε αναπροσαρμογή της αξίας διαφόρων περιουσιακών στοιχείων ως αξία κτήσης λαμβάνεται η νέα αξία.

-Έξοδα εγκαταστάσεως δηλαδή έξοδα πολυετούς αποσβέσεως όπως έξοδα ιδρύσεως, που το 2005 η αξία τους είναι 847.815,75. Το 2006 η αξία τους είναι 586.454,39 έχοντας μικρή μείωση κατά 261.361,36. Το 2007 έχουν αξία 393.367,40 όπου εμφανίζουν μια μικρή πτώση από την προηγούμενη χρονιά κατά 193.086,99.

Το 2008 η αξία τους είναι πολύ μειωμένη φτάνοντας τις 171.583,23 σημειώνοντας διαφορά από την προηγούμενη χρονιά ως και 221.784,17.

-Προχωρώντας και αναλύοντας το πάγιο ενεργητικό προχωρούμε στις ασώματες ακινητοποιήσεις και συγκεκριμένα στα γήπεδα – οικόπεδα που το 2005 η αξία τους είναι 12.150.276,41 και το 2006 έχουν αξία με μια μικρή αύξηση των 22.000 που φτάνει τις 12.172.276,41. Το 2007 η αξία τους είναι ίδια με το 2006 στις 12.172.276,41 χωρίς καμία αυξομείωση.

-Προχωρώντας στο ενεργητικό βλέπουμε να δημοσιεύονται τα πάγια πλατείες-πάρκα- παιδότοποι κοινής χρήσης όπου η αξία τους το 2005 είναι 499.250,38 και το 2006 471.502,00 έχοντας μικρή μείωση κατά 27.748,38 σε ένα μόλις χρόνο. Τα ο 2007 υπάρχει μεγαλύτερη μείωση κατά 90.148,32 φτάνοντας τις 381.353,68. Το 2008 η αξία τους έχει μεγαλύτερη πτώση ως 87.635,18 φτάνοντας τις 293.718,50.

-Παρακάτω δημοσιεύονται τις οδούς – οδοστρώματα κοινής χρήσης όπου το 2005 η αξία τους είναι 3.318,365,73 και το 2006 3.266.355,75 με μικρή μείωση ως και 52.099,98. Το 2007 φτάνει τις 3.052.579,96 έχοντας μια μικρή πτώση ως και 213.775,79 και το 2008 τέλος η αξία τους είναι μειωμένη ως και 233.821,78 φτάνοντας τι 2.818.758,18.

-Στην συνέχεια τις κτιριακές εγκαταστάσεις κοινής χρήσης (δημόσια κτίρια) όπου η αξία τους το 2005 είναι 259.582,86 και το 2006 253.814,32 έχοντας μια μικρή πτώση από την προηγούμενη χρονιά ως 5.768,54. Τα 2007 η αξία τους είναι 248.045,78 μειωμένη ως και 11.537,08 φτάνοντας τις 236.508,70 και το 2008 ακολουθεί περαιτέρω μείωση κατά 54.7687,54 φτάνοντας στις 242.277,24.

-Ακολουθούν ηλεκτρικές εγκαταστάσεις κοινής χρήσης από το 2005 έχουν αξία 285.333,86ενώ το 2006 331.400,09 εμφανίζοντας μια αύξηση ως και 46.066,23. Το 2007 είναι 359.712,85καταγράφοντας ακόμα περισσότερη αύξηση κατά 16.486,58.

-Παρακάτω έχουμε τις εγκαταστάσεις κοινής χρήσης που το 2005 έχουν αξία 839.377,61 ενώ το 2006 εμφανίζονται με αυξημένη αξία κατά 985.342,07 φτάνοντας το 1.824.719,68. Το 2007 αυξάνεται περισσότερο η αξία τους από εγκαταστάσεις κοινής χρήσης στα 2.030.383,11 παρουσιάζοντας μια αύξηση κατά 205.663,43. Το 2008 ακολουθεί μια πτώση στα 164.715,31 φτάνοντας στα 1.865.667,80.

-Ακολουθούν οι αγροί του δήμου, δηλαδή φυτείες, δάση που είναι καλλιεργήσιμες εκτάσεις ιδιοκτησίας του δήμου για παραγωγή διαφόρων γεωργικών προϊόντων. Η αξία τους το 2005 φτάνει τις 25.461.326,25 η οποία είναι η ίδια και το 2006,2007 χωρίς καμία διαφορά καθώς και το 2008.

-Παρακάτω εμφανίζονται τα κτίρια το δήμου που το 2005 είναι 7.570.291,57 ενώ το 2006 η αξία τους είναι 7.873.713,08 όπου παρατηρείται μια μικρή αύξηση κατά 303.421,51. Το 2007 αυξάνονται κατά 8.536.473,51 παρουσιάζοντας μια αύξηση κατά 662.760,43. Το 2008 η αξία τους είναι αυξημένη κατά 147.111,54.

-Στην συνέχεια έχουμε τα μηχανήματα που χρησιμοποιεί ο δήμος που το 2005 η αξία τους είναι 215.383,69 και το 2006 υπάρχει μια αύξηση στην αξία τους κατά 205.727,68 φτάνοντας την αξία τους στα 421.111.37. Το 2007 τα μηχανήματα έχουν αυξημένη αξία κατά 512.478,52 αυξάνοντας την αξία τους στις 91.367,15 και τέλος το 2008 δημοσιεύουν αξία 312.982,28όπου παρουσιάζεται μείωση κατά 199.496,24.

-Παρακάτω δημοσιεύονται οι αξίες από τα μεταφορικά μέσα που διαθέτει ο δήμο όπου το 2005 η αξία τους ανέρχεται στα 210.943,57 ενώ το 2006 η αξία τους είναι 130.171,51 όπου εμφανίζουν μια μείωση κατά 80.779,06. Το 2007 η αξία τους είναι 188.799,45 όπου εμφανίζουν μια αύξηση στην αξία τους κατά 58.627,94και τέλος το 2008 η αξία τους είναι 171.189,54 όπου εμφανίζουν μια μείωση κατά 17.609,91

-Παρακάτω στα πάγια δημοσιεύεται η αξία των επίπλων και του λοιπού εξοπλισμού που έχει ο δήμος όπου η αξία που δημοσιεύεται το 2005 είναι 0,

41 και το 2006 αγοράζονται έπιπλα από τον δήμο που η αξία τους φτάνει τις 113.408,35. Το 2007 αγοράζονται περισσότερα έπιπλα που η αξία που δημοσιεύεται στον ισολογισμό έχει μια μικρή αύξηση κατά 30.346,20 φτάνοντας τις 143.754,55. Το 2008 η αξία τους είναι 178,911,93 παρουσιάζοντας αύξηση από την προηγούμενη χρονιά κατά 35.157,38

-Ακολουθούν οι προκαταβολές του δήμου. Είναι υποχρεώσεις του δήμου που έχει λάβει από δημότες για μελλοντικές αγορές, εξοφλήσεις κ.α. Ωστόσο το 2005 η αξία τους είναι 2.881.169,13, το 2006 είναι αρκετά μειωμένες κατά 1.075.694,51 φτάνοντας την διαφορά των 1.805.474,62. Το 2008 η αξία των προκαταβολών φτάνει τα 1.064.243,28 ακολουθώντας μια μείωση κατά 11.451,23. Τέλος το 2008 η αξία των προκαταβολών αυξάνεται στα 2.266.213,50 έχοντας αύξηση κατά 1.201.969,72

Μετά την ανάλυση όλων των στοιχείων του παγίου ενεργητικού το σύνολο το 2005 είναι 53.803.762,54. Το 2006 είναι 53.756.993,56 μειωμένο κατά 46.768,98. Το 2007 το σύνολο των παγίων φτάνει τα 54.497.461,39 παρουσιάζοντας μικρή αύξηση κατά 740.467,83 από το 2006. Το 2008 το σύνολο των παγίων φτάνει τις 55.159.083,71 παρουσιάζοντας αύξηση κατά 661.662,32

-Παρακάτω βλέπουμε να δημοσιεύονται οι αξίες από τις μακροπρόθεσμες χρηματικές απαιτήσεις δηλαδή του τίτλους πάγιας επένδυσης, που για τον συγκεκριμένο δήμο είναι: α) Δημοτική επιχείρηση Λουτρών Αγίας Παρασκευής (100%), β) Δημοτική Επιχείρηση Ανάπτυξης Παλλήνης (100%), γ) Δημοτική Επιχείρηση Κατασκευών και τεχνικής Υποστήριξης Παλλήνης (100%), δ) Δημοτική Ραδιοφωνία Παλλήνης (100%), ε) Διαδημοτική Επιχείρηση Απορριμμάτων Παλλήνης –Κασσάνδρας (38%), στ) Κέντρο Περιβαλλοντικής Αναβάθμισης Μονάδων Αντιρρύπανσης Χαλκιδικής Α,Ε, (6%). Η αξία των τίτλων πάγιας επένδυσης είναι το 2005 και το 2006, 1.015.200,29. Το 2007 αυξάνονται κατά 1.256,70 φτάνοντας τις 1.016.456,99 και τέλος το 2008 αυξάνονται κατά 140.943,30 φτάνοντας η αξία τους τις 157.400,29

Προχωρώντας παρακάτω βλέπουμε να δημοσιεύεται στο κυκλοφορούν ενεργητικό, δηλαδή είναι μια κατηγορία περιουσιακών στοιχείων που παρουσιάζουν μεγαλύτερη κινητικότητα και ευκολία ρευστοποίησης σε σχέση με τα πάγια, ενώ οι απαιτήσεις χρειάζονται κάποιο χρονικό διάστημα για να μετατραπούν σε μετρητά. Στις απαιτήσεις από την πώληση αγαθών και υπηρεσιών που περιλαμβάνουν απαιτήσεις σε καθυστέρηση. Για τις απαιτήσεις αυτές δεν έχει γίνει πρόβλεψη σε βάρος των αποτελεσμάτων χρήσεως για ενδεχόμενη απώλεια από την μη είσπραξη τους επειδή σύμφωνα με τον δήμο δεν έχουν επισφάλεια. Οι απαιτήσεις αντιπροσωπεύουν σημαντικό ποσοστό της συνολικής αξίας του κυκλοφορούντος ενεργητικού και προέρχονται από τις επί πιστώσει πωλήσεις εμπορευμάτων και υπηρεσιών. Ο χρόνος εισπράξεων των απαιτήσεων σε σχέση με τον χρόνο πληρωμής των υποχρεώσεων του δήμου σημαίνει την ικανότητα του δήμου για θετική ροή χρηματικών διαθεσίμων. Ωστόσο το 2005 η αξία τους είναι 3.608.329,45 και το 2006 4.103.823,49 έχοντας αύξηση κατά 495.494,04. Το 2007 η αξία τους φτάνει τα 4.328.170,42 παρουσιάζοντας αύξηση κατά 224.346,93. Το 2008 τέλος βλέπουμε ότι η αξία τους που δημοσιεύεται είναι 3.625.850,26 μειωμένη κατά 702.320,16

-Στα διαθέσιμα, δηλαδή τα μετρητά και τις καταθέσεις όψεως και οποιοδήποτε άλλο περιουσιακό στοιχείο που μπορεί να μετατραπεί σε χρήμα ισόποσο με την ονομαστική του αξία. Είναι στοιχεία με τον μεγαλύτερο βαθμό ρευστότητας απ'όλα τα στοιχεία του ενεργητικού αλλά κάτω από ορισμένες συνθήκες μπορούν να χάσουν την αυξημένη ικανότητα ρευστοποίησης τους όπως δέσμευση τραπεζικών

καταθέσεων. Συγκεκριμένα το ταμείο του δήμου το 2007 φτάνει τις 1.575,12 ενώ το 2008¹ αξία του ταμείου είναι 24.145,54 έχοντας αύξηση στην αξία των εσόδων κατά 22.570,42. Οι καταθέσεις όψεως, δηλαδή είναι χρήματα που βρίσκονται κατατεθημένα σε τράπεζες και είναι άμεσα διαθέσιμα στους δικαιούχους. Έχουν χαμηλό επιτόκιο επειδή οι τράπεζες ενεργούν πληρωμές για λογαριασμό των καταθετών και παρέχουν και άλλες εξυπηρετήσεις. το 2005 εμφανίζουν αξία; 285.902,52. Το 2006 η αξία τους είναι 166.492,00 αυτό σημαίνει μείωση κατά 119.410,52. Το 2007 η αξία τους είναι 43.147,84 έχοντας μείωση ως 123.344,16 από τον προηγούμενο χρόνο. Το 2008 η αξία τους φτάνει τις 172.425,36 έχοντας αύξηση ως και 129.277,52. Άρα το σύνολο των διαθεσίμων το 2007 είναι 44.722,96 και το 2008 196.570,90 έχοντας μεγάλη αύξηση από το 2007 ως και 151.847,94

Επομένως το σύνολο του κυκλοφορούντος ενεργητικού το 2005 δημοσιεύει αξία 3.894.231,97 και το 2006 η αξία του φτάνει τα 4.270.315,49 παρουσιάζοντας αύξηση ως και 376.083,52. Το 2007 το σύνολο του έχει αξία 4.372.893,38 έχοντας μια μικρή αύξηση μόνο κατά 102.577,89. Το 2008 η αξία του είναι 3.822.421,16 παρουσιάζοντας μείωση από το προηγούμενο χρόνο ως και 550.472,22.

Τελειώνοντας την ανάλυση του ενεργητικού βλέπουμε πως η αξία του που δημοσιεύεται το 2005 είναι 59.561.010,55 και το 2006 μειωμένη κατά 67.953,18 φτάνει τις 59.628.963,73. Το 2007 παρουσιάζει αύξηση κατά 651.215,43 φτάνοντας τις 60.280.179,16. Τέλος το σύνολο του ενεργητικού το 2008 είναι 60.310.488,39 έχοντας μια μικρή διαφορά από τον προηγούμενο χρόνο που είναι 30.309,23.

Παθητικό.

-Παρακάτω προχωρούμε στην ανάλυση των στοιχείων του παθητικού.

Βλέπουμε ότι στην αρχή του δημοσιεύονται τα ίδια κεφάλαια. Αποτελούνται από το αρχικό κεφάλαιο το οποίο κατατέθηκε για την ίδρυση του δήμου και από τις τυχόν αυξήσεις του, από διαφορές αναπροσαρμογής της αξίας διαφόρων στοιχείων κ.α.

Το καταβεβλημένο κεφάλαιο που και στις τέσσερις χρήσεις παραμένει το ίδιο. Δεν μεταβάλλεται η αξία του η οποία παραμένει στις 38.734.001,81.

-Στην συνέχεια προχωρούμε στις επιχορηγήσεις των επενδύσεων που το 2005 έχουν αξία 10.359.197,66 έχοντας μείωση κατά 526.039,63. Το 2007 έχουν αξία 10.402.571,91 όπου παρουσιάζεται μια μικρή αύξηση κατά 43.374,25. Το 2008 η αξία τους είναι 10.746.790,69 έχοντας μια μικρή αύξηση κατά 344.218,78 από την προηγούμενη χρήση. Στα αποτελέσματα εις νέον το υπόλοιπο πλεονάσματος το 2005 έχει αξία 2.074.886,55 ενώ το 2006 είναι 2.954.112,72 όπου φαίνεται μια αύξηση κατά 879.226,17. Το 2007 η αξία του φτάνει τις 3.178.255,68 αυξημένο κατά 224.142,96. Το 2008¹ αξία φτάνει τις 3.504.052,72 όπου εμφανίζεται αύξηση από την προηγούμενη χρήση κατά 325.797,04.

-Το σύνολο των ιδίων κεφαλαίων κατά τις χρήσεις 2005-2008 είναι: κατά το 2005 η αξία του είναι 51.694.125,65 και το 2006 η αξία του φτάνει τις 52.047.312,19 παρουσιάζοντας αύξηση μικρή κατά 353.186,54. Το 2008 η αξία τους είναι 52.984.845,22 με διαφορά αύξησης από τον προηγούμενο χρόνο κατά 670.015,82.

-Οι υποχρεώσεις του δήμου έναντι τρίτων (ξένο κεφάλαιο) διακρίνονται σε μακροπρόθεσμες υποχρεώσεις οι οποίες έχουν χρονικό ορίζοντα πέραν του ενός έτους όπως ενυπόθηκα δάνεια τραπεζών, ομολογιακά δάνεια κ.α.. Οι βραχυπρόθεσμες υποχρεώσεις πρέπει να εξοφληθούν κατά την διάρκεια ενός έτους ή μιας λογιστικής περιόδου και είναι γραμμάτια πληρωτέα, προμηθευτές, υποχρεώσεις από φόρους - τέλη κ.α.

Στις μακροπρόθεσμες υποχρεώσεις, δηλαδή όταν ο δήμος δανείζεται χρήματα και τα χρήματα αυτά τα χρωστάει σε αυτούς για μεγάλο χρονικό διάστημα που διαρκεί κάποια έτη. Ο δήμος εμφανίζει δάνεια τραπεζών όπου το 2005 είναι η αξία τους 6.472.717,40 και το 2006 6.040.659,45 παρουσιάζοντας μια μικρή διαφορά των 432.058,25. Το 2007 η αξία των δανείων είναι 5.535.346,54. Παρατηρείται μια μικρή μείωση από τον προηγούμενο χρόνο κατά 505.312,91. Το 2008 η αξία των δανείων είναι 5.088.602,09 παρουσιάζοντας μικρή περεταίρω μείωση κατά 446,944,45.

-Προχωρώντας παρακάτω βλέπουμε να δημοσιεύονται οι βραχυπρόθεσμες υποχρεώσεις του δήμου, δηλαδή ο δήμος δανείζεται χρήματα και πρέπει να τα επιστρέψει σε μικρό χρονικό διάστημα. Συγκεκριμένα έχουμε τους προμηθευτές δηλαδή σε αυτούς που κάνουν στο δήμο κάποιες διευκολύνσεις, δηλαδή σε αυτούς που ο δήμος αγόρασε κάτι και αντί να τους πληρώσει τους χρωστάει. Βλέπουμε ότι ο δήμος έχει αξία το 20.051.090.735,04 και το 2006 1.124.430,40 όπου παρατηρείται μια μικρή αύξηση κατά 33.695,36. Το 2007 η αξία τους είναι 2.049.181,58 όπου παρουσιάζεται αύξηση από τον προηγούμενο χρόνο στις 924.751,18. Το 2008 η αξία τους είναι 1.426.044,25 όπου παρατηρείται μείωση κατά 623.137,33.

-Οι φόροι –τέλη του δήμου, δηλαδή υποχρεώσεις του δήμου προς το δημόσιο και άλλους οργανισμούς δημοσίου δικαίου από φόρους και τέλη. Το 2005 δημοσιεύονται με αξία 49.959,63 και το 2006 93.790,09 όπου παρατηρείται μια αύξηση κατά 43.830. Το 2007 η αξία τους αυξάνεται κατά 17.611,78. Τέλος το 2008 η αξία τους μειώνεται κατά 44.490,50 φτάνοντας τις 66.911,37.

-Η αξία των ασφαλιστικών οργανισμών, δηλαδή υποχρεώσεις του δήμου προς ασφαλιστικούς οργανισμούς και αφορούν σε κρατήσεις του δήμου με την ιδιότητα του εργοδότη από τις αμοιβές των εργαζομένων. Το 2005 που δημοσιεύεται είναι 8.462,79 και το 2006 είναι 70.538,91 όπου παρατηρείται μεγάλη αύξηση κατά 62.121,12. Το 2007 η αξία τους είναι 30.094,40 αυξημένη από τον προηγούμενο χρόνο κατά 40.489,51. Το 2008 η αξία τους είναι 15.318,83 όπου βλέπουμε μείωση κατά 14.775,57.

-Στους πιστωτές δηλαδή είναι ένα συμβαλλόμενο μέρος (πρόσωπο, οργάνωση, επιχείρηση, ή η κυβέρνηση) αυτή υποστηρίζει ότι ένα δεύτερο συμβαλλόμενο μέρος οφείλει στο πρώτο συμβαλλόμενο μέρος κάποια ιδιοκτησία ή υπηρεσία. Με άλλα λόγια, οι πιστωτές είναι άνθρωποι στους οποίους οφείλει τα χρήματα ο δήμος. Η αξία των πιστωτών που δημοσιεύεται το 2005 είναι 245.009,74 και το 2006 252.187,69 όπου παρατηρείται μια αύξηση κατά 7.177,95. Το 2007 η αξία τους είναι 239.325,37 έχοντας μείωση κατά 12.862,32. Το 2008 η αξία τους είναι 261.150,99 όπου παρατηρείται αύξηση κατά 21.825,62.

-Το σύνολο των βραχυπρόθεσμων υποχρεώσεων το 2005 είναι 1.394.167,20 και το 2006 1.540.992,09 όπου παρατηρείται αύξηση κατά 146.824,89. Το 2007 είναι 2.430.003,22 όπου από το 2006 παρατηρείται αύξηση κατά 889.011,13. Το 2008 η αξία συνολικά ήταν 1.769.425,44 όπου παρατηρείται μείωση από τον προηγούμενο χρόνο κατά 660.577,78

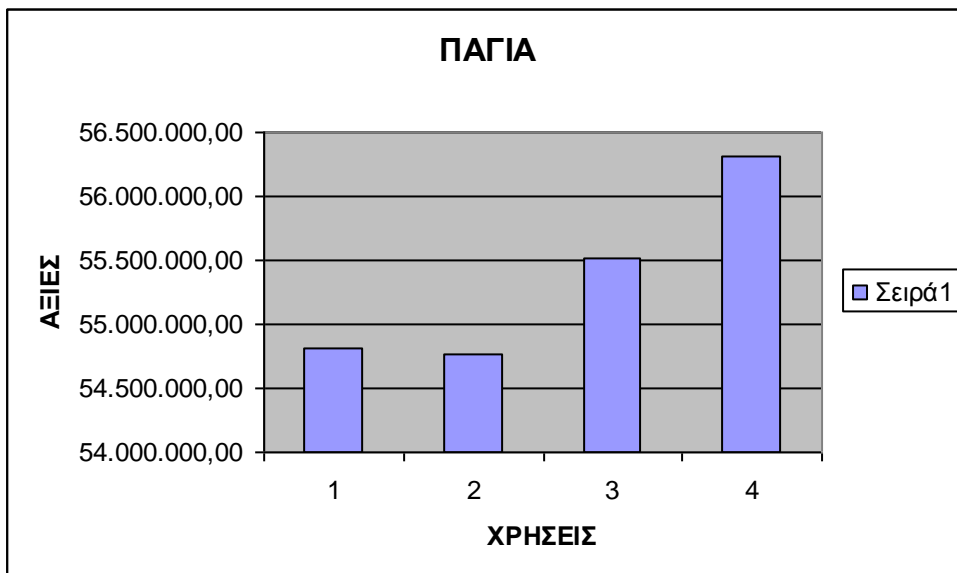
-Το σύνολο των μακροπρόθεσμων και των βραχυπρόθεσμων υποχρεώσεων το 2005 είναι 7.866.884,90 και το 2006 είναι 7.581.651,54 όπου παρατηρείται μείωση κατά 285.233,36. Το 2007 είναι 7.965.349,76 όπου βλέπουμε αύξηση από το 2006 κατά 7.581.651,54. Το 2008 το σύνολο των υποχρεώσεων είναι 6.858.027,53 όπου παρατηρείται μείωση από τον προηγούμενο χρόνο ως και 1.107.322,23.

-Στους μεταβατικούς λογαριασμούς, δηλαδή άλλα στοιχεία που αφορούν την ίδια χρήση στην οποία αναφέρεται ο ισολογισμός αλλά θα πληρωθούν στην επόμενη χρήση(έξοδα δεδουλευμένα – πληρωτέα) Επίσης έξοδα που εισπράχθηκαν στην συγκεκριμένη χρήση αλλά αφορούν την επόμενη (έσοδα επόμενων χρήσεων). Άρα

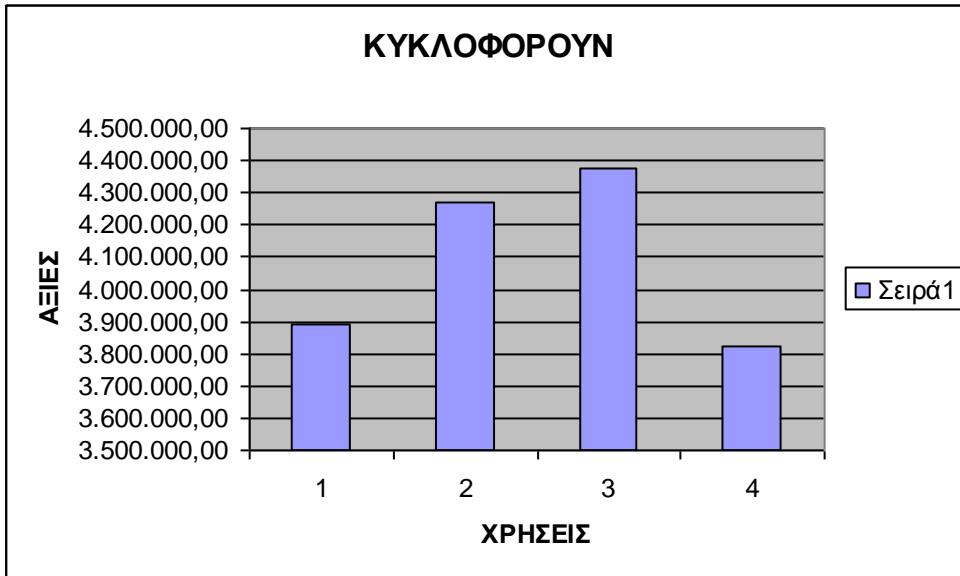
έχουμε τα δεδουλευμένα έξοδα χρήσεως που το 2007 είναι 0 και το 2008 467.615,64. Τα δεδουλευμένα έξοδα χρήσεως πραγματοποιήθηκαν σε μια περίοδο κατά την οποία ο δήμος δεν πλήρωσε αλλά οφείλει. Επιβαρύνουν τα αποτελέσματα της περιόδου αλλά αποτελούν και υποχρέωση του δήμου που πρέπει να τακτοποιήσει την επόμενη χρήση,

-Το γενικό σύνολο του παθητικού του δήμου το 2005 είναι 59.651.010,55. Το 2006 το σύνολο του παθητικού είναι 59.628.693,73, το 2007 60.280.179,16 και το 2008 60.310.488,39, το ίδιο και τα σύνολα των ενεργητικών του δήμου κατά τις τέσσερις τελευταίες χρήσεις.

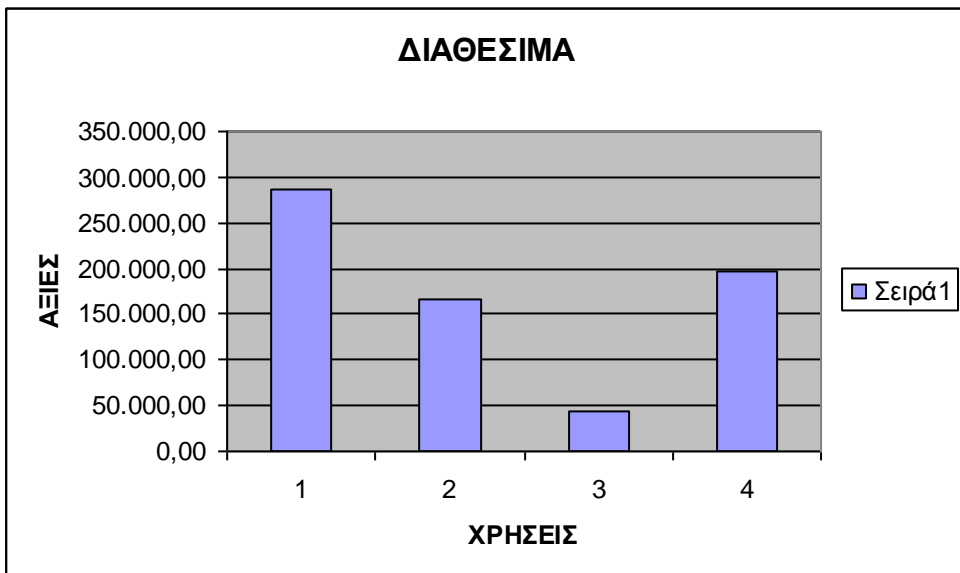
Στην συνέχεια ακολουθούν διαγράμματα όπου εμφανίζονται οι μεταβολές των αξιών στα στοιχεία των ισολογισμών.



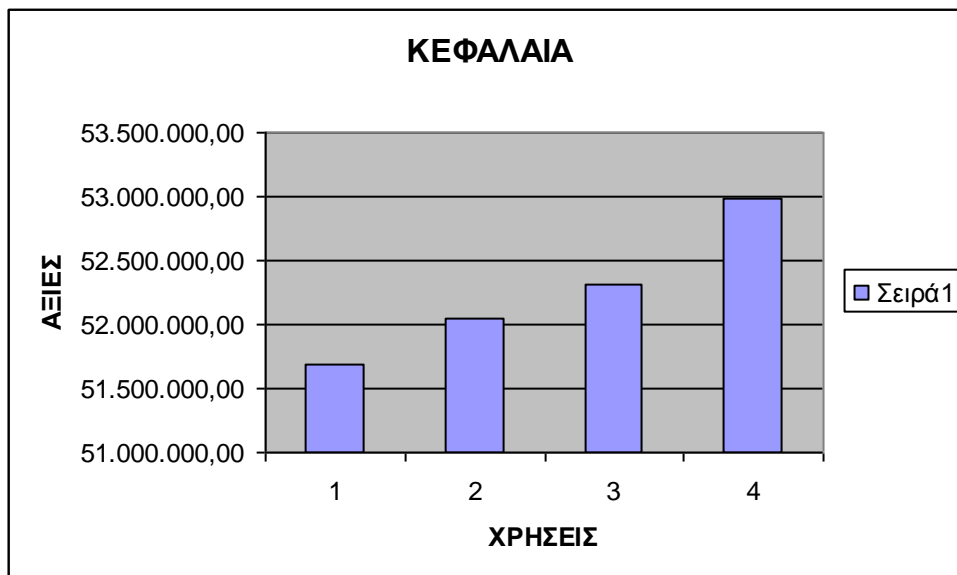
Τα πάγια του δήμου Παλλήνης βλέπουμε ότι στις δύο πρώτες χρήσεις 2005 και 2006 να υπάρχει μια πολύ μικρή μείωση ενώ στις επόμενες χρήσεις 2007 και 2008 να υπάρχει μια αύξηση στην αξία τους η οποία το 2008 είναι πολύ μεγαλύτερη.



Στο κυκλοφορούν ενεργητικό του δήμου βλέπουμε στις τρεις πρώτες χρήσεις 2005, 2006 και 2007 να υπάρχει μια σταδιακή άνοδος στην οποία η αξία τους έχει μεγαλύτερη άνοδο κατά τις χρήσεις 2005 και 2006. Στην συνέχεια ακολουθεί μια μικρότερη άνοδος, όμως στην τελευταία χρήση 2008 βλέπουμε να υπάρχει μια κατακόρυφη πτώση.



Στα Διαθέσιμα, δηλαδή στο ταμείο και τις καταθέσεις όψεως παρατηρούμε ότι την χρήση 2005 έχουν αυξημένη αξία η οποία στην επόμενη χρήση 2006 υπάρχει μια μεγάλη μείωση στην αξία τους. Η μείωση στην αξία τους συνεχίζεται και το 2007 όπου είναι μεγαλύτερη. Τέλος στην χρήση 2008 παρατηρούμε να υπάρχει μια αύξηση.



Τα κεφάλαια του δήμου βλέπουμε να έχουν μια σταδιακή αύξηση στην αξία τους και στις τέσσερις χρήσεις.



Οι υποχρεώσεις του δήμου βλέπουμε να έχουν αυξομειώσεις στην αξία τους. Δηλαδή στις χρήσεις 2005 και 2006 βλέπουμε μια μικρή μείωση στην αξία τους ενώ το 2007 υπάρχει μια σχετική άνοδο. Τέλος το 2008 υπάρχει μια μεγάλη πτώση στην αξία τους που δημοσιεύεται στους ισολογισμούς.

ΔΗΜΟΣ ΝΕΩΝ ΜΟΥΔΑΝΙΩΝ

Παρακάτω αναλύονται οι ισολογισμοί του των 5-6-7 διαχειριστικών χρήσεων του δήμου Νέων Μουδανιών από 1 Ιανουαρίου ως 31 Δεκεμβρίου ετών 2004,2005,2006 και 2007 όπως προκύπτουν ύστερα από την αφαίρεση των αποσβέσεων από την αξία κτήσεως.

Ενεργητικό.

Από την δημοσίευση των ισολογισμών βλέπουμε πως ο δήμος εμφανίζει την χρονιά έξοδα εγκαταστάσεως αξίας 320.435,22 και το 2005 υπάρχει μια μείωση κατά 41.184,31. Το 2006 η αξία τους είναι 244.230,68 όπου υπάρχει μια μείωση στις 35.020,23. Το 2007 είναι 276.384,49 όπου έχουμε μια αύξηση κατά 32.153,81.

Περιλαμβάνει το σύνολο των αγαθών, αξιών και δικαιωμάτων που προορίζονται να μείνουν μακροχρόνια και με την ίδια μορφή στον δήμο με στόχο να χρησιμοποιούνται για την επίτευξη των σκοπών της. Πρόκειται για περιουσιακά στοιχεία που καταλαμβάνουν σημαντικό μέρος του ενεργητικού ανάλογα με το είδος της εκμετάλλευσής. Το μέγεθος τους έχει σχέση με τον κύκλο εργασιών (πωλήσεις). Αν μετά την αγορά τους δεν πραγματοποιείτε ο προβλεπόμενος κύκλος εργασιών θα σημαίνει μεγαλύτερες των κανονικών αποσβέσεων, συντηρήσεων και επισκευών που θα οφείλονται στα περισσότερα των όσων απαιτούνται πάγια.

-Προχωρώντας στην ανάλυση των ισολογισμών του δήμου, προχωρώντας στο πάγιο ενεργητικό, στις ασώματες ακινητοποιήσεις και συγκεκριμένα στα γήπεδα και οικόπεδα του δήμου. Αξίζει να σημειωθεί πως υπάρχουν πάγια όπως κτίρια, οικόπεδα, οδοί κ.α. που αυξάνεται η αξία τους με την πάροδο του χρόνου λόγω πληθωρισμού ή έργων υποδομής, τα οποία τους προσδίδουν μεγαλύτερη αξία. Για τον υπολογισμό τους υποχρεώνονται από την πολιτεία σε αναπροσαρμογή της αξίας διαφόρων περιουσιακών στοιχείων ως αξία κτήσης λαμβάνεται η νέα αξία. Η αξία των κονδυλίων γήπεδα – οικόπεδα και κτίρια και τεχνικά έργα της απογραφής έναρξης προσδιορίστηκε με βάση το σύστημα αντικειμενικού προσδιορισμού της αξίας των ακινήτων που προβλέπετε από τον νόμο. Πρόκειται μόνο για εκτάσεις γης, που χρησιμοποιούνται από τον δήμο μόνο για τον σκοπό της λειτουργίας του. Αξία τους θεωρείται η αξία αγοράς τους προερχόμενη από νόμιμη προσαρμογή της καθώς και τα έξοδα διαμορφώσεως και βελτιώσεως τους (έξοδα καταφύσεως, αποχετεύσεως, ηλεκτροδοτήσεως, υδρεύσεως κ.α.). Δεν έχουν φθορές λόγω χρήσεως ή χρόνου γι' αυτό δεν αποσβένονται εκτός αν χάσουν μέρος ή ολόκληρη την αξία τους λόγω αλλαγής πολεοδομικών σχεδίων κ.α.)

Ωστόσο η αξία τους το 2004 είναι 108.964.314,46 ενώ το 2005 είναι ίδια με την προηγούμενη χρονιά. Συνεχίζοντας το 2005 η αξία που δημοσιεύεται είναι 108.964.314,51 όπου δεν παρατηρείται σχεδόν καμία διαφορά από τις προηγούμενες χρονιές. Το ίδιο βλέπουμε και στις χρήσεις 2006 και 2007.

-Στην συνέχεια ακολουθούν οι πλατείες, τα πάρκα, παιδότοποι κοινής χρήσης του δήμου που το 2004 εμφανίζουν αξία 717.672,86 και το 2005 729.322,18 όπου το εμφανίζεται μια αύξηση κατά 11.649,32. Το 2006 όμως υπάρχει μια μείωση ως και 214.578,96. Το 2007 ακολουθεί μια περεταίρω μείωση ως και 191.134,74 φτάνοντας τις 323.608,48.

-Προχωρώντας παρακάτω βλέπουμε να δημοσιεύεται η αξία που έχουν οι δρόμοι (οδοί – οδοστρώματα) που κατασκεύασε ο δήμος και που η αξία τους το 2004 ήταν

1.086.153,78 και το 2005 στις 731.996,92 όπου υπάρχει μια μείωση ως και 354.156,86. Το 2006 η αξία τους είναι 758.200,79 όπου υπάρχει μια μείωση από την προηγούμενη χρονιά ως και 26.203,87. Τέλος το 2007 η αξία τους είναι 734.478,75 έχοντας μικρή μείωση από την προηγούμενη χρονιά κατά 23.722,04.

-Προχωρώντας παρακάτω βλέπουμε να δημοσιεύεται η αξία των πεζοδρομίων κοινής χρήσης που κατασκεύασε ο δήμος που το 2004 ήταν 62.865,75 και το 2005 φτάνει τις 28.846,35 καταγράφοντας πολύ μεγάλη μείωση σε σχέση από την προηγούμενη χρονιά ως και 34.019,40. Το 2006 η αξία τους μειώνεται ακόμη περισσότερο φτάνοντας τις 12.918,59 έχοντας διαφορά από την προηγούμενη χρονιά ως και 15.927,76. Το 2007 η αξία τους είναι 16.567,87 όπου υπάρχει μια μικρή αύξηση η αξία τους ως και 3.649,28.

-Στην συνέχεια βλέπουμε τις αξίες των κτιρίων και τεχνικών έργων που έχει ο δήμος όπου το 2004 η αξία τους ανέρχεται στις 16.095.029,12 και το 2005 εμφανίζεται με μείωση ως και 711.460,85 φτάνοντας τις 15.383.568,27. Το 2006 η αξία τους είναι 17.108.869,22 εμφανίζοντας αύξηση από την προηγούμενη χρονιά ως και 1.725.300,95. Τέλος το 2007 η αξία τους είναι 16.380.992,85 όπου παρατηρούμε μια μικρή μείωση κατά 721.876,378.

-Παρακάτω προχωρούμε στις εγκαταστάσεις ηλεκτροφωτισμού κοινής χρήσης που το 2004 η αξία τους είναι 203.114,35 και το 2005 είναι 179.274,14 όπου εμφανίζουν μια μείωση ως και 23.840,21. Το 2006 η αξία τους είναι 256.214,62 όπου εμφανίζεται μια μικρή αύξηση ως και 76.940,48 και τέλος το 2007^η αξία τους δημοσιεύεται με περαιτέρω αύξηση ως και 118.751,95 φτάνοντας τις 374.966,57.-

Παρακάτω δημοσιεύονται τα μηχανήματα, ο μηχανολογικός εξοπλισμός του δήμου, οι τεχνικές εγκαταστάσεις του που το 2004 η αξία τους είναι 285.469,11 και το 2005 38.836,44 δηλαδή υπάρχει μια πτώση στην αξία τους ως και 10.367,33. Το 2006 η αξία τους αυξάνεται φτάνοντας τις 50.882,09 έχοντας αύξηση από την προηγούμενη χρονιά ως και 12.045,65. Τέλος το 2007 η αξία τους που δημοσιεύεται είναι 49.482,94 ακολουθώντας μια μείωση ως και 1.339,15.

-Ακολουθεί η δημοσίευση των μεταφορικών μέσων που έχει ο δήμος που το 2004 η αξία τους είναι 26.384,32 και το 2005 53.041,90 έχοντας μεγάλη αύξηση ως και 26.657,58. Το 2006 η αξία τους είναι αυξημένη ως και 35.892,25. Το 2007 η αξία τους έχει πτώση ως και 41.274,91 φτάνοντας τις 47.659,24.

-Παρακάτω ακολουθεί η δημοσίευση των αξιών που έχουν τα έπιπλα και ο λοιπός εξοπλισμός του δήμου που το 2004 η αξία τους είναι 107.213,15 και το 2005 210.618,11 καταγράφοντας αύξηση ως και 103.404,96. Το 2006 η αξία τους είναι 316.824,40 έχοντας μια αύξηση κατά 106.206,38. Το 2007 η αξία τους είναι 426.399,59 παρουσιάζοντας μια αύξηση κατά 109.575,10.

-Στην συνέχεια προχωράμε στις προκαταβολές του δήμου που το 2004 η αξία τους ήταν 1.260.919,73 και το 2005 2.380.405,96 όπου έχουμε μια αύξηση ως και 1.119.486,23. Το 2006 η αξία τους αυξάνεται περισσότερο φτάνοντας στις 4.252.061,35 έχοντας αύξηση ως και 2.376.153,35 και τέλος το 2007 η αξία τους είναι περισσότερο αυξημένη ως και 1.344.359,77 φτάνοντας τις 5.596.421,12.

-Προχωρώντας παρακάτω έχουμε τις μακροπρόθεσμες χρηματοοικονομικές απαιτήσεις και συγκεκριμένα τους τίτλους πάγιας επένδυσης όπου περιλαμβάνεται η αξία συμμετοχών σε τρεις επιχειρήσεις κατά 100%, που τις χρήσεις 2004 και 2005 η αξία τους είναι ίδια χωρίς καμία διαφορά, δηλαδή είναι 354.195,81, μείον τις ωφειλόμενες δόσεις που ήταν 5.869,41, η αξία τους παραμένει σταθερή για τις δύο χρήσεις στις 348.326,40. Το 2006 έχουν αξία 444.195,81 μείον τις οφειλόμενες δόσεις που είναι 55.869,41 φτάνει η αξία τους 388.326,40. Τέλος το 2007 η αξία τους είναι 353.456,61 μείον τις οφειλόμενες δόσεις που ήταν 9.969,41 η αξία τους φτάνει

τις 443.487,20 όπου παρατηρείται μια μικρή μείωση ως και 55.160,80 από την προηγούμενη χρονιά.

Επομένως το σύνολο του πάγιου ενεργητικού και των τεσσάρων χρήσεων είναι: το 2004 129.976.352,96 και το 2005 130.046.593,10 έχοντας μια μικρή άνοδο κατά 69.740,14. Το 2006 το σύνολο του εμφανίζει μια μικρή άνοδο ως 1.589.306,40 φτάνοντας τις 131.635.899,50 και τέλος το 2007 φτάνει στις 132.366.377,20 παρουσιάζοντας μια μικρή αύξηση ως και 730.478,20,

Προχωρούμε στο κυκλοφορούν ενεργητικό και συγκεκριμένα στις απαιτήσεις από πωλήσεις αγαθών και υπηρεσιών που το 2004 η αξία τους είναι 1.890.060,50 και το 2005 2.205.168,73 παρουσιάζοντας μια αύξηση ως και 315.108,23. Το 2006 είναι 3.061,333,05 παρουσιάζοντας αύξηση ως και 856.164,32 ενώ το 2007 εμφανίζει περεταίρω αύξηση ως και 216.902 φτάνοντας τις 3.278.235,81 από την προηγούμενη χρήση.

-Παρακάτω αναλύεται η αξία που έχουν οι διάφοροι χρεώστες όπου το 2004 έχουν αξία 137.783,41 και το 2005 166.631,95 όπου παρουσιάζεται αύξηση ως και 28.848,54. Το 2006 η αξία τους είναι 183.651,61 όπου υπάρχει περεταίρω αύξηση ως και 17.019,66. Το 2007 η αξία τους δημοσιεύεται με περεταίρω αύξηση ως και 183.443,84 φτάνοντας τις 207.577,19.

-Στην συνέχεια έχουμε τα διαθέσιμα όπου έχουμε το ταμείο και τις καταθέσεις όψεως και προθεσμίας όπου το 2004 είναι 2.922.692,13 και το 2005 η αξία τους είναι 3.022.928,26. Ωστόσο από το 2004 ως το 2005 υπάρχει μια αύξηση ως και 2.730.236,13. Το 2006 οι καταθέσεις όψεως είναι 2.377.230,29 έχοντας μια μικρή μείωση από το 2006 ως και 240.551,56. Το 2006 το ταμείο είναι 10.503,90 έχοντας αύξηση από το 2007 ως και 11.617,47. Επομένως το 2006 τα διαθέσιμα είναι 2.628.285,75 και το 2007 2.388.847,76 έχοντας αύξηση κατά την τελευταία χρήση ως και 239.438,05.

Άρα το σύνολο του κυκλοφορούντος ενεργητικού το 2004 είναι 4.950.536,04 και το 2005 5.394.728,94 παρουσιάζοντας μια μικρή αύξηση ως και 444.192,90. Το 2006 είναι 5.873.270,41 παρουσιάζοντας μικρή αύξηση από την προηγούμενη χρήση ως και 478.541,47. Το 2007 είναι 5.874.660,76 έχοντας μια πολύ μικρή μείωση από το 2006 ως και 1390,35.

Προχωρούμε στο γενικό σύνολο του ενεργητικού που το 2004 είναι 135.247.824,22 και το 2005 135.720.572,95 όπου βλέπουμε μια μικρή αύξηση κατά την χρήση 2005 κατά 472.748,73. Το 2006 είναι 137.753.400,59 έχοντας μια μικρή αύξηση από την προηγούμενη χρήση κατά 2.032.827,64. Το 2007 τέλος είναι 138.517.382,45 έχοντας μια μικρή αύξηση κατά 736.981,86.

ΠΑΘΗΤΙΚΟ

Παρακάτω στην ανάλυση του παθητικού βλέπουμε τις αξίες που δημοσιεύονται στους ισολογισμούς όπου το 2004 είναι 127.833.859,02 και το 2005 127.718.643,71 όπου υπάρχει μια μείωση κατά 115.215,31. Το 2006 και το 2007 η αξία παραμένει η ίδια στα 127.718.643,71

-Προχωρώντας παρακάτω δημοσιεύονται οι επιχορηγήσεις επενδύσεων του δήμου που το 2004 ήταν 4.951.177,62 και το 2005 5.766.629,86 όπου η αξία τους παρουσιάζει αύξηση κατά 5.315.452,24. Το 2006 η αξία τους είναι 7.929.597,68 όπου παρατηρείται περεταίρω αύξηση ως και 2.162.967,82 και το 2007 παρατηρείται ακόμη αύξηση 175.256,11 φτάνοντας τις 8.104.853,79.

-Στην συνέχεια δημοσιεύονται τα αποτελέσματα εις νέον όπου το 2004 υπάρχει έλλειμμα χρήσεως που είναι -154.629,35 και το 2005 αυξάνεται στα -964.165,83 έχοντας διαφορά -809.536,48. Το 2006 είναι -2.072.066,06 έχοντας αύξηση ως και

1.107.900,23. Το 2007 η αξία του παρουσιάζει αύξηση ως και 2.018.549,28 φτάνοντας τις 53.516,78.

-Προχωρούμε στο υπόλοιπο ελλείμματος προηγούμενων χρήσεων που το 2004 είναι -416.555,29 (έλλειμμα) και το 2005 το έλλειμμα αυξάνεται στα -571.184,64 όπου παρουσιάζεται αύξηση ως και -100.629,35. Το 2006 το έλλειμμα αυξάνεται πολύ περισσότερο και η αξία του είναι -1.535.350,47 με διαφορά από την προηγούμενη χρήση ως και 964.165,83. Τέλος το 2007 το έλλειμμα αυξάνεται στα -3.607.416,53 έχοντας αύξηση από την προηγούμενη χρήση ως και 2.072.066,06.

Βλέπουμε ότι το σύνολο των ιδίων κεφαλαίων το 2004 είναι 132.213.852,00 και το 2005 μειώνεται στα 131.949.923,10 έχοντας διαφορά ως και 263.928,90. Το 2006 παρουσιάζει μικρή αύξηση ως και 90.901,76 φτάνοντας στα 132.040.824,86 και το 2007 είναι 132.269.597,75 παρουσιάζοντας αύξηση ως και 228.772,89.

-Στην συνέχεια προχωρούμε στις μακροπρόθεσμες υποχρεώσεις δηλαδή αυτές που έχουν λήξη πέραν του έτους από την ημερομηνία κλεισίματος του ισολογισμού. Αποτελούνται κυρίως από ομολογιακά δάνεια, ενυπόθηκα, τοκοχρεωλυτικά και από γραμμάτια πληρωτέα με χρόνο λήξης μεγαλύτερο του έτους. Αποσκοπούν στην χρηματοδότηση της αγοράς παραγωγικών μέσων και γενικά πάγιων περιουσιακών στοιχείων. Ενδιαφέρουν από την άποψη της ακρίβειας των εκτιμήσεων τους, του χρόνου λήξεως, του βάρους των τόκων, των εγγυήσεων κ.α. Συγκεκριμένα έχουμε στα δάνεια τραπεζών που το 2004 και το 2005 είναι 205.429,20 όπου η αξία τους δεν έχει διαφορά και στις δύο χρήσεις 2004 και 2005. Το 2005 η αξία τους αυξάνεται στα 1.409.792,18 έχοντας αύξηση από την προηγούμενη χρήση ως και 1.204.362,98 και τέλος το 2007 η αξία τους είναι 1.459.232,10 έχοντας μικρή αύξηση από την προηγούμενη χρήση ως και 254.869,12.

Προχωρώντας παρακάτω συναντούμε τα δάνεια ταμιευτηρίων τα οποία το 2004 ήταν 553.810,31 και το 2005 η αξία τους μειώνεται στα 482.948,06 έχοντας διαφορά ως και 70.862,25. Επομένως το σύνολο των μακροπρόθεσμων υποχρεώσεων το 2004 ήταν 759.239,51 και το 2005 μειώνεται στα 688.377,26 έχοντας διαφορά ως και 70.862,25. Το 2005 η αξία τους ήταν 688.377,26 έχοντας διαφορά ως και 70.862,25 από την προηγούμενη χρονιά. Το 2006 η αξία τους ήταν 1.409.792,18 παρουσιάζοντας μεγαλύτερη αύξηση ως και 721.414,92 από την προηγούμενη χρήση. Το 2007 αυξάνεται λίγο περισσότερο φτάνοντας τις 1.459.232,10 καταγράφοντας διαφορά από την προηγούμενη χρήση ως και 49.439,92. Στις δύο τελευταίες χρήσεις βλέπουμε να μην δημοσιεύονται δάνεια ταμιευτηρίων.

-Παρακάτω δημοσιεύονται οι αξίες από τις βραχυπρόθεσμες υποχρεώσεις των οποίων η λήξη δεν υπερβαίνει το ένα έτος από το κλείσιμο του ισολογισμού. Έχουν επάρκεια κεφαλαίου κίνησης, μεγάλη ρευστότητα και της φερεγγυότητας του δήμου και ομαλής διεξαγωγής των εργασιών του. Συγκεκριμένα οι προμηθευτές δηλαδή υποχρεώσεις του δήμου προς προμηθευτές για αγορές εμπορευμάτων, αγαθών και υπηρεσιών. Το 2004 η αξία τους είναι 1.899.911,96 και το 2005 αυξάνεται στα 2.753.855,96 με διαφορά από την προηγούμενη χρονιά ως και 853.944,00. Το 2006 η αξία τους αυξάνεται περισσότερο φτάνοντας τις 4.104.671,50 με διαφορά αύξησης από την προηγούμενη χρήση ως και 1.350.815,54 και το 2007 παρουσιάζει μια μικρή αύξηση ως και 473.513,34 από την προηγούμενη χρήση.

-Προχωρώντας παρακάτω συναντούμε τους φόρους – τέλη του δήμου δηλαδή υποχρεώσεις προς το δημόσιο και άλλους οργανισμούς δημοσίου δικαίου από φόρους και τέλη. Το 2004 η αξία τους ήταν 28.957,89 και το 2005 η αξία τους είναι μηδενική (0,00), δηλαδή δεν υπήρχαν οφειλές κατά την χρονιά αυτή. Το 2006 αυξάνεται στα 5.064,87 και το 2007 αυξάνεται περισσότερο φτάνοντας τις 11.909,18 έχοντας αύξηση ως και 6.844,31 από την προηγούμενη χρήση.

-Στην συνέχεια υπάρχουν οι ασφαλιστικοί οργανισμοί, δηλαδή υποχρεώσεις του δήμου προς διάφορους ασφαλιστικούς οργανισμούς και αφορούν σε κρατήσεις του δήμου με την ιδιότητα τον εργοδότη από τις αμοιβές των εργαζομένων. Το 2004 η αξία τους ήταν 26.581,62 και το 2005 συναντούμε να υπάρχει μηδενική αξία, δηλαδή δεν βλέπουμε ο δήμος την χρονιά αυτή να έχει οφειλές προς ασφαλιστικούς οργανισμούς. Στην συνέχεια το 2006 η αξία τους αυξάνεται στα 3.090,57 και το 2007 πάλι βλέπουμε να έχουν μηδενική αξία (0,00).

-Παρακάτω στις μακροπρόθεσμες υποχρεώσεις συναντούμε τις υποχρεώσεις που είναι πληρωτέες για την επόμενη χρονιά, δηλαδή αφορά ποσά που λήγουν και πρέπει να πληρωθούν μέσα στην επόμενη χρήση. Το 2004 έχουν αξία 67.028,83 που είναι να εξοφληθούν την επόμενη χρονιά δηλαδή το 2005. Το 2005 παρουσιάζουν μια μικρή αύξηση στα 61,85 για την χρήση 2006. Το 2006 η αξία τους είναι μηδενική, δηλαδή δεν υπάρχουν οφειλές για την επόμενη χρονιά το 2007. Στην συνέχεια στον ισολογισμό του 2007 βλέπουμε να υπάρχει μια μεγάλη αύξηση στα 71.859,90 για την επόμενη χρονιά το 2008.

-Ακολουθούν οι πιστωτές .

Δηλαδή είναι ένα συμβαλλόμενο μέρος (πρόσωπο, οργάνωση, επιχείρηση, ή η κυβέρνηση) αυτή υποστηρίζει ότι ένα δεύτερο συμβαλλόμενο μέρος οφείλει στο πρώτο συμβαλλόμενο μέρος κάποια μετρητά. Είναι υποχρεώσεις που δεν εμφανίζονται στους λογαριασμούς αποδοχές προσωπικού πληρωτέες, κ.α.

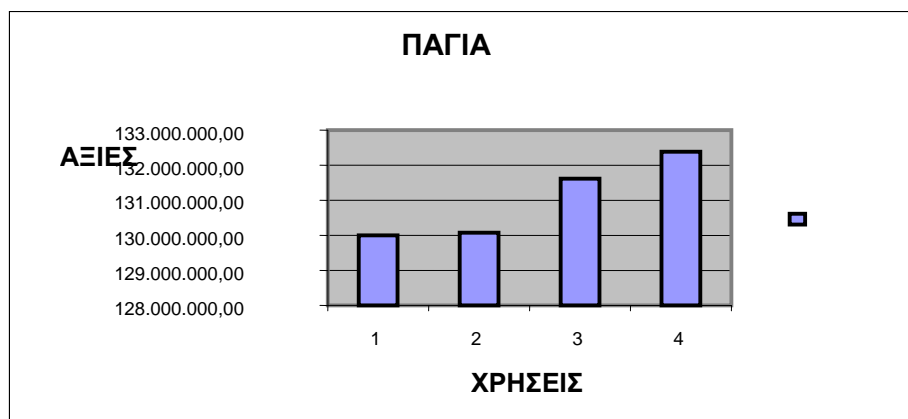
που το 2004 η αξία τους είναι 2.274.732,71 και το 2005 αυξάνεται στα 807.539,88 φτάνοντας τις 3.082.272,59. Το 2006 αυξάνονται φτάνοντας τις 4.302.783,55 έχοντας διαφορά από την προηγούμενη χρονιά ως και 1.220.511,16. Το 2007 τέλος η αξία τους παρουσιάζει μια μικρή αύξηση κατά 485.769,05 φτάνοντας τις 4.788.552,60.

-Επομένως το σύνολο των μακροπρόθεσμων και βραχυπρόθεσμων υποχρεώσεων το 2004 είναι 3.033.972,22 και το 2005 3.770.649,85 έχοντας μικρή αύξηση ως και 736.667,63. Το 2006 η αξία τους φτάνει τις 5.712.575,73 παρουσιάζοντας μια μικρή αύξηση από την προηγούμενη χρονιά ως και 1.941.925,88. Το 2007 η αξία τους έχει αύξηση που είναι 535.208,97 φτάνοντας τις 6.247.784,70.

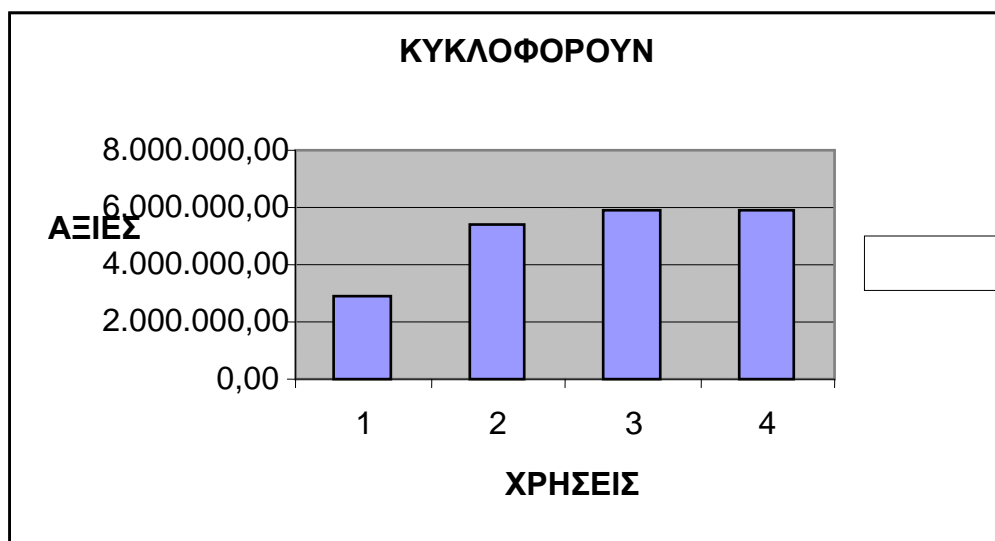
-Επομένως το σύνολο του παθητικού το 2004 έχει αξία 135.247.824,22 και το 2005 135.720.572,95 όπου παρατηρούμε μια μικρή αύξηση ως και 472.748,73. Το 2006 το σύνολο του παθητικού είναι 137.753.400,59 όπου παρατηρούμε μια αύξηση από την προηγούμενη χρονιά ως και 2.032.827,64. Τέλος το 2007 το σύνολο του παθητικού έχει μια μικρή αύξηση ως και 763.981,86 από την προηγούμενη χρήση φτάνοντας τις 138.517.382,45.

Διαγράμματα μεταβολών στοιχείων κάθε δήμου.

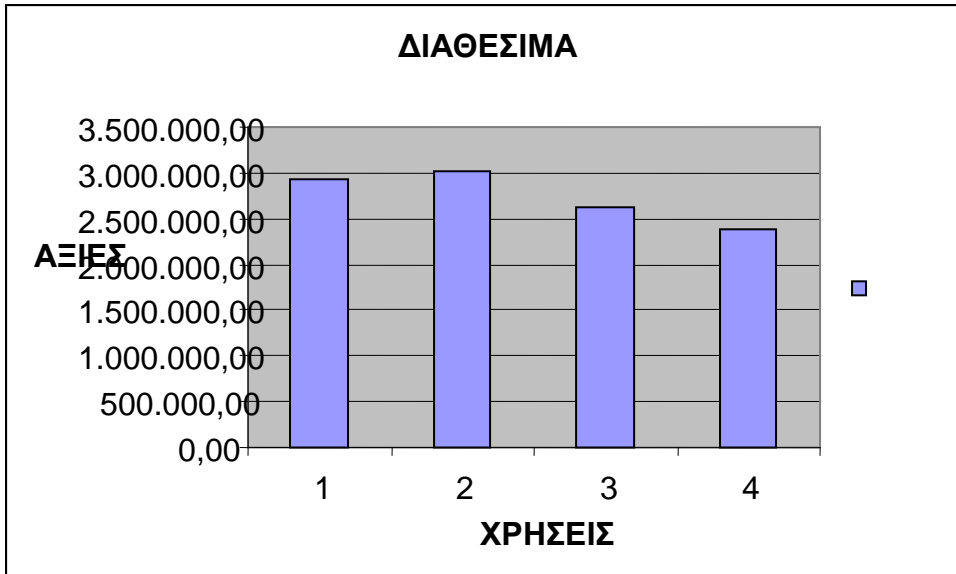
Στην συνέχεια ακολουθούν διαγράμματα όπου εμφανίζονται οι μεταβολές των στις αξίες των στοιχείων των ισολογισμών και των δύο δήμων κατά τις τέσσερις τελευταίες χρήσεις τους.



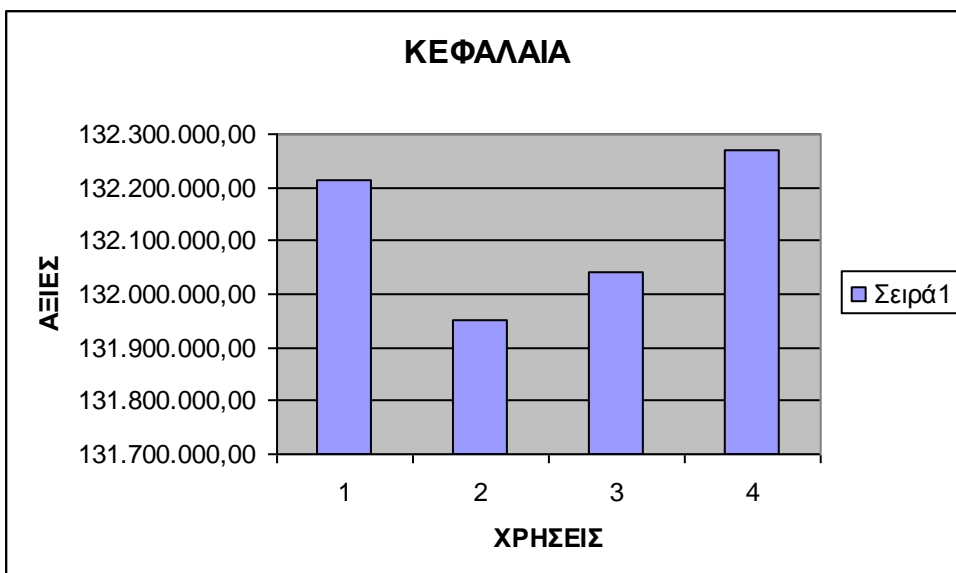
Τα πάγια του δήμου Μουδανιών βλέπουμε στις δύο πρώτες χρήσεις 2004 και 2005 να έχουν την ίδια αξία. Δηλαδή δεν υπάρχει καμία μεταβολή στην αξία τους. Το 2006 βλέπουμε να υπάρχει μια αύξηση στην αξία τους η οποία συνεχίζεται και είναι μεγαλύτερη και στην επόμενη χρήση.



Το κυκλοφορούν ενεργητικό του δήμου βλέπουμε να υπάρχει μια αύξηση στην αξία του στις δύο πρώτες χρήσεις 2004 και 2005 η οποία συνεχίζεται και στην επόμενη χρονιά 2006. Στην επόμενη χρήση 2007 παρατηρούμε να μην υπάρχει καμία μεταβολή στην αξία του η οποία παραμένει ίδια.



Τα Διαθέσιμα, δηλαδή το ταμείο και τις καταθέσεις όψεως του δήμου βλέπουμε ότι ανάμεσα στις δύο χρήσεις 2004 και 2005 υπάρχει μια πολύ μικρή αύξηση στην αξία τους. Αυτό σημαίνει ότι αυξάνεται το ταμείο από τις εισπράξεις του δήμου από την πώληση αγαθών και υπηρεσιών, εισπράξεις φόρων κ.τ.λ. αλλά και οι καταθέσεις όψεως που έχει ο δήμος. Στην συνέχεια στην χρήση 2006 υπάρχει μια μικρή μείωση η οποία συνεχίζεται και στην χρήση 2007 όπου είναι μεγαλύτερη.



Τα κεφάλαια του δήμου Μουδανιών βλέπουμε στην πρώτη χρήση 2004 να έχουν αυξημένη αξία η οποία στην δεύτερη χρήση 2005 ακολουθεί μια μεγάλη πτώση στην αξία τους. Στην επόμενη χρήση 2006 παρατηρούμε να υπάρχει μια μικρή άνοδο στην αξία τους. Τέλος την τελευταία χρήση 2007 η αξία τους αυξάνεται πολύ και υπάρχει μια μεγάλη άνοδο στην αξία τους από τις προηγούμενες χρήσεις.



Στην συνέχεια βλέπουμε το διάγραμμα που δείχνει τις υποχρεώσεις του δήμου τις τέσσερις τελευταίες χρήσεις. Παρατηρούμε ότι η αξία έχει μια σταδιακή αύξηση. Ανάμεσα στις χρήσεις 2004 και 2005 βλέπουμε να υπάρχει μια μικρή αύξηση η οποία είναι μεγαλύτερη ανάμεσα στις χρήσεις 2005 και 2006. Τέλος στην χρήση 2007 παρατηρούμε να υπάρχει μια μικρή περεταίρω αύξηση στην αξία τους έτσι όπως δημοσιεύεται στον ισολογισμό της χρήσης αυτής

Σύγκριση στοιχείων ισολογισμών και των δύο δήμων.

Στην συνέχεια ακολουθεί σύγκριση στα στοιχεία των ισολογισμών των δήμων για κάθε στοιχείο των δήμων ξεχωριστά.

Δήμος Παλλήνης		Δήμος Νέων Μουδανιών	
2005		2005	
Πάγια	54.818.962,83	Πάγια	130.046.593,10
Κυκλοφορούν	3.894.231,97	Κυκλοφορούν	5.394.728,94
Διαθέσιμα	285.902,52	Διαθέσιμα	3.022.928,26
Κεφάλαια	51.694.125,65	Κεφάλαια	131.949.923,10
Υποχρεώσεις	7.866.884,90	Υποχρεώσεις	3.770.649,85
2006		2006	
Πάγια	54.772.193,85	Πάγια	131.635.899,50
Κυκλοφορούν	4.270.315,49	Κυκλοφορούν	5.873.270,41
Διαθέσιμα	166.492,00	Διαθέσιμα	2.628.285,75
Κεφάλαια	52.047.312,19	Κεφάλαια	132.040.824,86
Υποχρεώσεις	7.581.651,54	Υποχρεώσεις	5.712.575,73
2007		2007	
Πάγια	55.513.918,38	Πάγια	132.366.377,20
Κυκλοφορούν	4.372.893,38	Κυκλοφορούν	5.874.660,76
Διαθέσιμα	44.722,96	Διαθέσιμα	2.388.847,76
Κεφάλαια	52.314.829,40	Κεφάλαια	132.369.597,75
Υποχρεώσεις	7.965.349,76	Υποχρεώσεις	6.247.784,70

Συγκρίνοντας τα στοιχεία των ισολογισμών και των δυο δήμων μαζί παρατηρούμε ότι κατά την χρήση 2005 ο δήμος Παλλήνης έχει πάγια αξίας 54.818.962,83 ενώ ο δήμος Ν. Μουδανιών έχει πάγια πολύ μεγαλύτερης αξίας που είναι 130.046.593,10. Η διαφορά των δυο δήμων στην αξία των παγίων είναι 75.227.630,27.

Στην συνέχεια έχουμε το σύνολο του ταμείου και των καταθέσεων όψεως, δηλαδή τα διαθέσιμα όπου ο δήμος Παλλήνης έχει διαθέσιμα για την χρήση 2005 αξίας 285.902,52. Πολύ μικρότερης αξίας από τον δήμο Μουδανιών ο οποίος έχει διαθέσιμα αξίας 3.022.928,26. Η διαφορά τους είναι 2.737.025, 74,

Ακολουθεί το κυκλοφορούν ενεργητικό όπου ο δήμος Παλλήνης δημοσιεύει γενικό σύνολο αξίας 3.894.231,97 ενώ ο δήμος Ν. Μουδανιών έχει γενικό σύνολο κυκλοφορούντος λίγο μεγαλύτερης αξίας που είναι 5.394.728,94. Ωστόσο η διαφορά τους στο σύνολο του κυκλοφορούντος ενεργητικού είναι 384.028.468,06.

Παρακάτω ακολουθεί το κεφάλαιο του κάθε δήμου όπου βλέπουμε πως ο δήμος Παλλήνης έχει κεφάλαιο αξίας 51.964.125,63 ενώ ο δήμος Ν. Μουδανιών έχει κεφάλαιο αξίας 131.949.923,10, πολύ μεγαλύτερο από τον δήμο Παλλήνης. Βέβαια ο δήμος Μουδανιών είναι μεγαλύτερος από τον δήμο Παλλήνης. Από την σύγκριση των κεφαλαίων βλέπουμε πως η διαφορά τους είναι 80.255.797,47.

Στην συνέχεια έχουμε τις υποχρεώσεις του δήμων. Ο δήμος Παλλήνης έχει το 2006 σύνολο βραχυπρόθεσμων και μακροπρόθεσμων υποχρεώσεων αξίας 7.886.884,90 ενώ ο δήμος Ν. Μουδανιών 3.770.649,85. Βλέπουμε λοιπόν ότι ο δήμος Παλλήνης αν και μικρότερος έχει μεγαλύτερες υποχρεώσεις από τον δήμο Μουδανιών. Ωστόσο η διαφορά τους είναι ως και 4.116.235,05.

Παρακάτω ακολουθεί σύγκριση των στοιχείων των δήμων για κάθε στοιχείο των ισολογισμών τους μαζί κατά την χρήση 2006.

Βλέπουμε λοιπόν ότι ο δήμος Παλλήνης το 2006 έχει πάγια αξίας 54.772.193,85 ενώ ο δήμος Ν. Μουδανιών έχει πάγια πολύ μεγαλύτερης αξίας η οποία είναι 131.635.899,50. Βέβαια ο δήμος Μουδανιών είναι μεγαλύτερος από τον δήμο Παλλήνης και γι' αυτό τα πάγια του είναι περισσότερα. Ωστόσο η διαφορά τους είναι μεγάλη αφού ο δήμος Μουδανιών ξεπερνά τον δήμο Παλλήνης κατά 76.863.705,65 σε αξία παγίων.

Προχωρούμε στο κυκλοφορούν ενεργητικό κάθε δήμου όπου βλέπουμε πως ο δήμος Παλλήνης έχει σύνολο 4.270.315,49 ενώ ο δήμος Μουδανιών έχει σύνολο κυκλοφορούντος ενεργητικού λίγο μεγαλύτερης αξίας που είναι 5.873.270,41. Ωστόσο η διαφορά τους είναι μικρή καθώς ο δήμος Μουδανιών ξεπερνά τον δήμο Παλλήνης κατά 1.602.954,92.

Στην συνέχεια έχουμε τα διαθέσιμα του δήμου δηλαδή το ταμείο και τις καταθέσεις όψεως, όπου ο δήμος Παλλήνης έχει διαθέσιμα αξίας 166.492,00 και ο δήμος Μουδανιών 2.628.285,75. Επομένως βλέπουμε ότι τα διαθέσιμα του δήμου Μουδανιών είναι πολύ περισσότερα από αυτά του δήμου Παλλήνης όπως και στην προηγούμενη χρήση.

Ακολουθούν τα κεφάλαια των δήμων. Βλέπουμε λοιπόν ότι ο δήμος Παλλήνης έχει κεφαλαίο αξίας 52.047.312,19. Ο δήμος Μουδανιών έχει μεγαλύτερο κεφαλαίο αξίας 132.040.824,86, λόγω ότι είναι μεγαλύτερος δήμος. Ωστόσο ξεπερνά σε αξία κεφαλαίων τον δήμο Παλλήνης κατά 79.993.512,67.

Ακολουθούν οι βραχυπρόθεσμες και μακροπρόθεσμες υποχρεώσεις των δήμων. Ο δήμος Παλλήνης έχει γενικό σύνολο υποχρεώσεων 7.851.651,54 το οποίο είναι πολύ μεγαλύτερο από τον δήμο Μουδανιών ο οποίος έχει σύνολο υποχρεώσεων αξίας 5.712.575,73. Βλέπουμε λοιπόν ότι ο δήμος Παλλήνης που είναι μικρότερος από τον δήμο Μουδανιών να έχει περισσότερες υποχρεώσεις ξεπερνώντας τον δήμο Μουδανιών κατά 1.869.075,81. Αυτό βλέπουμε πως συνέβη και κατά την προηγούμενη χρήση 2005 καθώς και στην επόμενη.

Προχωρούμε στην σύγκριση των στοιχείων των δήμων κατά την χρήση 2007. Βλέπουμε λοιπόν ότι ο δήμος Παλλήνης έχει πάγια μικρότερης αξίας από τον δήμο Μουδανιών. Τα πάγια του είναι αξίας 55.513.918,38 λόγω ότι είναι μικρότερος δήμος. Αυτό βλέπουμε να δημοσιεύεται στους ισολογισμούς όλων των χρήσεων και να μην μεταβάλλεται η αξία τους σημαντικά. Ο δήμος Μουδανιών έχει πάγια αξίας 132.366.337,20. Λόγω ότι είναι μεγαλύτερος δήμος και παρατηρούμε ότι η αξία τους παραμένει ίδια στους ισολογισμούς των τελευταίων χρήσεων χωρίς να μεταβάλλεται σημαντικά. Ο δήμος φαίνεται να διατηρεί μεγάλης αξίας πάγια καθώς είναι μεγαλύτερος από τον δήμο Παλλήνης χωρίς να υπάρχουν μεγάλες αυξομειώσεις. Ωστόσο η διαφορά των δήμων στην αξία των παγίων είναι πολύ μεγάλη ως και 76.852.418,62.

Παρακάτω γίνεται σύγκριση στην αξία του συνόλου του κυκλοφορούντος ενεργητικού κατά την χρήση 2007. Παρατηρούμε λοιπόν ότι ο δήμος Παλλήνης δημοσιεύει σύνολο κυκλοφορούντος ενεργητικού αξίας 4.372.893,38 ενώ ο δήμος Μουδανιών έχει σύνολο λίγο περισσότερης αξίας που είναι 5.873.270,41. Αυτό βλέπουμε να συμβαίνει και στις τέσσερις τελευταίες χρήσεις ξεπερνώντας τον δήμο Παλλήνης κατά 1.500.377,03.

Στην συνέχεια ακολουθεί τα διαθέσιμα όπου ο δήμος Παλλήνης έχει διαθέσιμα αξίας 44.722,96 ενώ ο δήμος Μουδανιών 2.388.847,76, δηλαδή τα διαθέσιμα του

δήμου Μουδανιών είναι πολύ περισσότερα από αυτά του δήμου Παλλήνης. Ωστόσο η διαφορά τους είναι 2.388.847,76.

Παρακάτω γίνεται σύγκριση των κεφαλαίων των δήμων. Ο δήμος Παλλήνης δημοσιεύει κατά την χρήση 2007 κεφάλαιο αξίας 52.314.829,40. Σε όλες τις χρήσεις βλέπουμε πως ο δήμος διατηρεί η αξία του κεφαλαίου του σε σταθερά επίπεδα χωρίς να υπάρχουν σημαντικές μεταβολές. Ο δήμος Μουδανιών έχει κεφάλαιο μεγαλύτερης αξίας που είναι 132.269.597,75. Αυτό παρατηρούμε σχεδόν σε όλες τις χρήσεις. Το κεφάλαιο του δήμου έχει σχεδόν τις ίδιες αξίες χωρίς να υπάρχουν ιδιαίτερες μεταβολές και στις τέσσερις τελευταίες χρήσεις. Βέβαια η αξία του κεφαλαίου του Δήμου Μουδανιών ξεπερνά κατά πολύ την αξία του δήμου Παλλήνης ως και 183.084.050,12.

Στην συνέχεια ακολουθούν οι βραχυπρόθεσμες και οι βραχυπρόθεσμες υποχρεώσεις των δήμων. Ο δήμος Παλλήνης έχει σύνολο υποχρεώσεων μεγαλύτερης αξίας που είναι 7.965.349,76. Αυτό παρατηρείται και στις τέσσερις τελευταίες χρήσεις . Δηλαδή ένας μικρός δήμος να έχει περισσότερες υποχρεώσεις από έναν μεγαλύτερο. Ο δήμος Μουδανιών έχει σύνολο υποχρεώσεων 6.247.784,70, λίγο μικρότερης αξίας από τον δήμο Παλλήνης. Αυτό παρατηρείται σε όλες τις τέσσερις τελευταίες χρήσεις του δήμου. Δηλαδή ένας μεγαλύτερος δήμος να έχει λιγότερες υποχρεώσεις από έναν μικρότερο δήμο. Ωστόσο η διαφορά τους στην αξία των υποχρεώσεων κατά την χρήση 2007 είναι 1.717.565,06.

Συμπεράσματα για τον Δήμο Παλλήνης.

Από την ανάλυση των ισολογισμών των τελευταίων χρήσεων βλέπουμε ότι ο δήμος Παλλήνης έχει πάγια πολύ μικρότερης αξίας από τον δήμο Μουδανιών. Ωστόσο η αξία τους έχει μια μικρή σταδιακή μείωση κατά τις τελευταίες χρήσεις.

Όσον αφορά το κυκλοφορούν ενεργητικό βλέπουμε πως η αξία του έχει μια μικρή σταδιακή αύξηση ως το 2007 ενώ το 2008 υπάρχει μια μικρή μείωση στην αξία του.

Τα διαθέσιμα του δήμου γενικά δεν έχουν αυξημένη αξία. Ωστόσο υπάρχει μια σταδιακή πτώση στην αξία τους κατά τις τελευταίες χρήσεις.

Το κεφάλαιο του δήμου έχει αξία πολύ μικρότερη από τον δήμο Μουδανιών ωστόσο φαίνεται μια μικρή σταδιακή αύξηση κατά τις τελευταίες χρήσεις.

Όσον αφορά τις βραχυπρόθεσμες και τις μακροπρόθεσμες υποχρεώσεις του δήμου έχουν πολύ μεγαλύτερη αξία από τον δήμο Μουδανιών. Υπάρχει μια μικρή σταδιακή αύξηση ως το 2007 ενώ επέρχεται μια μικρή μείωση το 2008, συνεχίζοντας όμως να ξεπερνά την αξία των υποχρεώσεων του δήμου Μουδανιών.

Συμπεράσματα για τον Δήμο Νέων Μουδανιών.

Από την ανάλυση των ισολογισμών του δήμου Ν. Μουδανιών βλέπουμε να έχει πάγια μεγαλύτερης αξίας από τον δήμο Παλλήνης η αξία των οπιοίων έχει μια μικρή σταδιακή αύξηση ως το 2007, λόγω ότι είναι μεγάλος δήμος.

Το σύνολο του κυκλοφορούντος ενεργητικού έχει μεγαλύτερη αξία από αυτό του δήμου Παλλήνης. Η αξία του αυξάνεται και αυτή σταδιακά κατά τις τελευταίες χρήσεις.

Τα διαθέσιμα του δήμου βλέπουν να έχουν μεγάλη αξία από την πρώτη χρήση στην συνέχεια όμως βλέπουμε να υπάρχει μια σταδιακή πτώση στην αξία τους κατά τις επόμενες χρήσεις.

Το κεφάλαιο του δήμου είναι πολύ μεγαλύτερο από τον δήμο Παλλήνης λόγω ότι ο δήμος είναι μεγαλύτερος. Η αξία του ωστόσο έχει μια μικρή σταδιακή αύξηση κατά τις τελευταίες χρήσεις ως το 2007 .

Όσον αφορά τις βραχυπρόθεσμες και τις μακροπρόθεσμες υποχρεώσεις του δήμου η αξία τους είναι μικρότερη από την αξία των υποχρεώσεων του δήμου Παλλήνης. Ωστόσο βλέπουμε η αξία τους να αυξάνεται λίγο ως το 2007 , όμως παραμένει μικρότερη από την αξία των υποχρεώσεων του δήμου Παλλήνης.

Παρακάτω ακολουθούν αναλύσεις των καταστάσεων λογαριασμών των αποτελεσμάτων των τεσσάρων τελευταίων χρήσεων των δήμων Παλλήνης και Νέων Μουδανίων.

Η κατάσταση των αποτελεσμάτων χρήσης δείχνει τι προέκυψε από την λειτουργία του δήμου κατά την διάρκεια ενός έτους. Δείχνει το οικονομικό αποτέλεσμα (κέρδος ή ζημία) που είχε ο δήμος κατά τον χρόνο (χρήση) που πέρασε. Παρακάτω φαίνεται η δομή των αποτελεσμάτων χρήσης και το πώς προκύπτει το οικονομικό αποτέλεσμα, σύμφωνα με τις καταστάσεις αποτελεσμάτων τελευταίων χρήσεων που δημοσιεύουν οι δήμοι στους ισολογισμούς τους.

Πρώτα προσδιορίζεται το αποτέλεσμα της εκμετάλλευσης με την αφαίρεση από τα οργανικά έσοδα των οργανικών εξόδων εκμετάλλευσης. Μετά στο αποτέλεσμα αυτό προστίθενται τα οργανικά έσοδα και κέρδη και αφαιρούνται τα ανόργανα έξοδα και ζημίες. Οι λογαριασμοί εσόδων εξόδων εμφανίζονται μόνο το τελικό αποτέλεσμα το οποίο αν είναι κέρδος αυξάνει την καθαρή θέση του δήμου, ενώ αν είναι ζημία την μειώνει.

Αποτελέσματα εκμεταλλεύσεως =

1. Έσοδα από πώληση αγαθών και υπηρεσιών.
2. Έσοδα από φόρους, προσαυξήσεις, πρόστιμα κ.α.
3. Τακτικές επιχορηγήσεις κρατικών προϋπολογισμών.

- Κόστος αγαθών και υπηρεσιών.

= Μικτά Αποτελέσματα.

+ Άλλα έσοδα (ενοίκια).

- Έξοδα διοικητικής λειτουργίας.

- Έξοδα λειτουργίας δημοσίων σχέσεων.

= Μερικά αποτελέσματα εκμετάλλευσης.

+ Πιστωτικοί τόκοι και συναφή έσοδα.

- Χρεωστικοί τόκοι και συναφή έσοδα

= Ολικά αποτελέσματα εκμετάλλευσης.

+ Έκτακτα αποτελέσματα.

- Έκτακτα και ανόργανα έξοδα.

- Έξοδα προηγούμενων χρήσεων.

= Οργανικά και έκτακτα αποτελέσματα (κέρδη).

- Σύνολο αποσβέσεων παγίων.

- Αποσβέσεις ενσωματωμένες στο λειτουργικό κόστος.

= Καθαρά αποτελέσματα χρήσης (έλλειμμα/πλεόνασμα)

+ Υπόλοιπο πλεονάσματος / ελλείμματος προηγούμενων χρήσεων.

= Έλλειμμα / πλεόνασμα εις νέον.

Ανάλυση λογαριασμού αποτελεσμάτων χρήσης δήμου Παλλήνης από 1 Ιανουαρίου – 31 Δεκεμβρίου χρήσεων 2005, 2006, 2007 και 2008.

Ξεκινώντας λοιπόν έχουμε το σύνολο των Αποτελεσμάτων εκμεταλλεύσεως που προκύπτει από 1. τα έσοδα από πωλήσεις αγαθών και υπηρεσιών τα οποία το 2005 ήταν 5.591.435,17 και το 2006 5.829.655,05 άρα παρατηρείται αύξηση ως και 238.219,88. Τα 2007 τα έσοδα αυτά αυξάνονται στις 6.359.645,25 παρουσιάζοντας περεταίρω αύξηση ως και 529.990,20. Όμως το 2008 η αξία τους μειώνεται πολύ λίγο στις 6.356.358,78 καταγράφοντας μείωση ως και 3.286,47.

2. Έσοδα από φόρους, εισφορές, πρόστιμα που το 2005 η αξία τους ήταν 163.434,70 και το 2006 326.178,06 εμφανίζοντας μια αύξηση ως και 162.743,36 από τον προηγούμενο χρόνο. Το 2007 η αξία τους που εμφανίζεται στον ισολογισμό μειώνεται περισσότερο φτάνοντας τις 167.434,73, μειωμένη ως και 158.743,33. Τέλος το 2008 έχει μια μικρή αύξηση ως και 117.939,18 φτάνοντας τις 285.737,91.

3. Τακτικές επιχορηγήσεις που το 2005 η αξία τους ήταν 771.158,37 και το 2006 φαίνεται να αυξάνεται ως και 152.409,31 φτάνοντας τις 923.567,68. Τα 2007 μειώνεται λίγο φτάνοντας τις 886.532,69 καταγράφοντας διάφορα από την προηγούμενη χρήση ως και 37.034,99. Τέλος το 2008 παρουσιάζεται αύξηση στην αξία τους ως και 155.735,06 με αποτέλεσμα η αξία του δημοσιεύεται στον ισολογισμό εκείνη την χρήση να είναι 1.042.267,75.

Στην συνέχεια υπολογίζονται τα σύνολα που προκύπτουν και δίνουν το σύνολο των αποτελεσμάτων εκμεταλλεύσεως που για το 2005 ήταν 6.526.028,24 και το 2006 έχει μια αύξηση ως 553.372,55 φτάνοντας τις 7.079.400,79. Το 2007 το σύνολο ήταν 7.413.612,67 καταγράφοντας ακόμη λίγη αύξηση ως και 334.211,88. Τέλος το 2008 το σύνολο των αποτελεσμάτων εκμετάλλευσης ήταν 7.684.000,44 έχοντας μια μικρή αύξηση από την προηγούμενη χρονιά ως και 270.387,77.

Προχωρώντας γίνεται αφαίρεση του κόστους αγαθών και υπηρεσιών από τα σύνολα των αποτελεσμάτων εκμετάλλευσης. Το 2005 το κόστος αυτό ήταν 6.849.745,56 και το 2006 7.081.429,52 έχοντας αύξηση από την προηγούμενη χρονιά ως και 231.683,96. Το 2007 ήταν 7.745.700,32 καταγράφοντας ακόμη περισσότερη αύξηση ως και 664.270,80. Τέλος το 2008 ήταν 7.754.015,35 έχοντας ακόμη λίγη αύξηση από την προηγούμενη χρήση ως και 8.315,03.

Από την αφαίρεση του κόστους αγαθών και υπηρεσιών από τα σύνολα των αποτελεσμάτων εκμετάλλευσης προκύπτουν τα μικτά αποτελέσματα εκμετάλλευσης (έλλειμμα) που το 2005 η αξία τους ήταν -323.717,32 και το 2006 ήταν -2.028,73 έχοντας μια πτώση ως και 321.688,59. Το 2007^η αξία τους ήταν 332.093,65 όπου παρατηρούμε αύξηση ως και 330.064,92. Τέλος το 2008 η αξία των μικτών αποτελεσμάτων ήταν -70.014,91 έχοντας μια αύξηση ως και 262.078,74 από την προηγούμενη χρήση.

Στην συνέχεια γίνεται πρόσθεση άλλων εσόδων όπως ενοίκια που το 2005 έχουν αξία 196.732,80 και το 2006 10.943,42 όπου παρατηρείται μια μεγάλη μείωση στην αξία τους ως και 185.789,38. Το 2007 η αξία τους μειώνεται ακόμη περισσότερο φτάνοντας τις 6.998,91 έχοντας μείωση από την προηγούμενη χρονιά ως και 3.944,51. Τέλος το 2008 η αξία τους μειώνεται ακόμη περισσότερο φτάνοντας τις 4.167,45 καταγράφοντας μείωση ως και 2.831,46.

Από την πρόσθεση αυτή προκύπτει το σύνολο που για την χρήση 2005 ήταν -126.984,52 και για το 2006 8.914,69 καταγράφοντας μια αύξηση ως και 118.069,83. Στην συνέχεια την επόμενη χρήση η αξία τους μειώνεται στις -325.094,74

καταγράφοντας αύξηση ως και 316.180,05 και τέλος το 2008 καταγράφει περισσότερο αύξηση ως και 259.247,28 φτάνοντας τις -65.847,46.

Από το σύνολο αυτό αφαιρούμε τα έξοδα διοικητικής λειτουργίας, είναι έξοδα της διεύθυνσης του δήμου, όπως μισθούς γραμματέων και συμβούλων, γραφική ύλη και τρέχοντα έξοδα όπως καύσιμα, αποσβέσεις επίπλων, έξοδα υπηρεσιών λογιστηρίου, προσωπικού. Το 2005 η αξία τους ήταν 211.696,63 και το 2006 εμφανίζουν μια αύξηση ως και 19.135,18 φτάνοντας τις 230.831,81. Στην συνέχεια το 2007 η αξία τους εμφανίζεται μειωμένη ως και 27.225,39 φτάνοντας τις 203.606,42. Τέλος το 2008 η αξία τους είναι 191.131,83 παρουσιάζοντας περεταίρω πτώση ως και 12.474,59.

Από την αφαίρεση αυτή προκύπτει το σύνολο που είναι τα μερικά αποτελέσματα, ζημίες που παρουσιάζει ο δήμος που το 2005 η αξία τους είναι -710.645,25 ενώ το 2006 καταγραφούν μείωση ως και 337.691,72 φτάνοντας τις 372.953,53. Την χρήση 2007 η αξία τους αυξάνεται στις -528.701,16 έχοντας διαφορά από την προηγούμενη χρήση ως και 155.747,63. Τέλος το 2008 η αξία των ζημιών είναι στις -256.979,29 καταγράφοντας μείωση ως και 271.721,87.

Στην συνέχεια στα μερικά αποτελέσματα ζημίες προσθέτουμε το σύνολο των πιστωτικών και χρεωστικών τόκων το οποίο το 2005 έχει αξία -289.764,47 και το 2006 μειώνεται περισσότερο η αξία του ως και 5.517,07 φτάνοντας τις -284.607,40. Το 2007 η αξία του αυξάνεται στις -371.964,10 έχοντας αύξηση ως και 87.356,70 από την προηγούμενη χρήση. Τέλος το 2008 η αξία του μειώνεται στις -151.036,41 παρουσιάζοντας μείωση από την χρήση 2007 ως και 220.927,69.

Παρακάτω προκύπτει το σύνολο που είναι τα ολικά αποτελέσματα, ζημίες χρήσης που το 2005 η αξία τους ήταν στις -710.645,25, ενώ το 2006 έχουν μια πτώση στις -372.953,53 έχοντας διαφορά 337.691,72. Το 2007 η αξία τους παρουσιάζει μεγάλη αύξηση ως και -810.465,63 με διαφορά από την προηγούμενη χρήση ως και -437.512,10. Τέλος το 2008 η αξία των ολικών αποτελεσμάτων, ζημιών έχει μείωση στις -541.586,69 έχοντας διαφορά ως και 268.878,94 από την προηγούμενη χρονιά.

Προχωρούμε στα έκτακτα αποτελέσματα που προκύπτουν από τα σύνολα 1. των εκτάκτων και ανόργανων εσόδων του για την χρήση 2005 ήταν 1.422.850,68 και για την χρήση 2006 ήταν 1.461.924,04 έχοντας αύξηση ως και 39.073,36. Το 2007 όμως η αξία τους μειώνεται ως και 183.846,17 φτάνοντας τις 1.278.077,87. Τέλος το 2008 η αξία τους έχει αύξηση ως και 80.313,73 φτάνοντας τις 1.358.391,60. 2. Από τα έκτακτα και ανόργανα έξοδα τα οποία το 2005 έχουν αξία -74.252,64 και το 2006 -60.383,24 όπου παρουσιάζεται μείωση ως και 13.889,40. Το 2007 η αξία τους είναι μηδενική ενώ την χρήση 2008 είναι -392.295,45 και 3. τα έσοδα προηγούμενων χρήσεων τα οποία το 2005 η αξία τους ήταν 296.745,25 και το 2006 εμφανίζουν μείωση ως και 292.814,86 φτάνοντας τις 3.930,39. Την χρήση 2007 η αξία τους αυξάνεται ως και 323.143,45 φτάνοντας τις 327.073,84. Την χρήση 2008 η αξία τους αυξάνεται ακόμα περισσότερο ως και 176.987,32 φτάνοντας τις 504.061,16.

Επομένως προκύπτουν τα σύνολο των χρήσεων των έκτακτων αποτελεσμάτων που το 2005 ήταν 1.042.608,59 και το 2006 μειώνονται ως και 175.224,86 φτάνοντας τις 867.383,73. Την χρήση 2007 το σύνολο των έκτακτων αποτελεσμάτων μειώνεται ως και 720.406,88 φτάνοντας τις 1.587.790,61. Τέλος την χρήση 2008 το σύνολο έχει πτώση ως και 197.994,40 φτάνοντας τις 1.252.179,40.

Επομένως προκύπτουν τα οργανικά κέρδη που το 2005 έχουν αξία 877.145,36 και το 2006 879.226,17 αυξανόμενα από την προηγούμενη χρονιά ως και 2.080,81. Το 2007 η αξία τους είναι μειωμένη ως και 655.083,21 φτάνοντας τις

224.142,96. Τέλος το 2008 η αξία τους αυξάνεται λίγο ως και 101.654,08 φτάνοντας τις 325.797,04.

Από τα οργανικά αποτελέσματα κέρδη αφαιρούμε τα έξοδα προηγούμενων χρήσεων που το 2005 ήταν 17.361,10 και το 2006 η αξία τους είναι μειωμένη ως και 200.616,51 φτάνοντας τις 217.977,61. Το 2007 η αξία τους αυξάνεται λίγο ως και 384.757,09 φτάνοντας τις 602.734,70. Τέλος την χρήση 2008 η αξία τους μειώνεται λίγο ως και 64.627,24 φτάνοντας τις 538.107,46.

Από την αφαίρεση αυτή προκύπτει τα σύνολα που το 2005 ήταν 1.587.790,61 και το 2006 ήταν 1.252.179,70. Την χρήση 2007 μειώνονται λίγο φτάνοντας τις 1.042.608,59 και τέλος το 2008 μειώνονται ακόμη περισσότερο φτάνοντας τις 867.383,73.

Παρακάτω προχωράμε στα οργανικά έκτακτα αποτελέσματα κέρδη που η αξία τους το 2005 ήταν 877.145,36 και το 2006 αυξάνεται λίγο ως και 2.080,81 φτάνοντας τις 879.226,17. Την χρήση 2007 η αξία τους μειώνεται ως και 655.083,21 φτάνοντας τις 224.142,96 και τέλος την τελευταία χρήση υπάρχει μια μικρή αύξηση ως και 101.654,08 φτάνοντας τις 325.797,04.

Από τα οργανικά έκτακτα αποτελέσματα κέρδη γίνεται αφαίρεση των αποσβέσεων των παγίων που το 2005 οι αποσβέσεις παγίων είχαν αξία 1.783.068,70 και το 2006 η αξία τους ήταν 1.697.989,51 μειωμένη ως και 85.079,19. Το 2007 η αξία τους ήταν 1.778.563,34 λίγο αυξημένη ως και 80.573,83. Τέλος την χρήση 2008 η αξία τους είναι 1.826.375,35 εμφανίζοντας μικρή αύξηση ως και 47.812,01.

Από τις αποσβέσεις παγίων γίνεται αφαίρεση αυτών των αποσβέσεων που είναι ενσωματωμένες στο λειτουργικό κόστος και η αξία τους το 2005 ήταν 1.783.068,70 και το 2006 ήταν 1.697.989,51. Το 2007 ήταν 1.778.563,34 και το 2008 ήταν 1.826.375,35. Επομένως προκύπτουν τα καθαρά αποτελέσματα και βλέπουμε ότι ο δήμος έχει πλεόνασμα που το 2005 είναι αξίας 59.561.010,55 και το 2006 η αξία εμφανίζεται αυξημένη ως και 67.953,18 φτάνοντας τις 59.628.963,73. Την χρήση 2007^η αξία του πλεονάσματος αυξάνεται ως και 59.404.820,77 και τέλος την χρήση 2008 η αξία του αυξάνεται ακόμη περισσότερο ως και 101.654,88 φτάνοντας τις 325.797,04.

Από το πλεόνασμα χρήσεως αφαιρούμε το υπόλοιπο πλεονάσματος προηγούμενων χρήσεων που το 2005 έχει αξία 1.197.741,19 και το 2006 παρατηρούμε μια αύξηση ως και 877.145,36 φτάνοντας τις 2.074.886,55. Το 2007 υπάρχει περισσότερο αύξηση ως και 224.142,96 φτάνοντας τις 3.178.255,68 και τέλος την χρήση 2008 βλέπουμε να υπάρχει ακόμα περισσότερη αύξηση ως και 325.797,04 φτάνοντας τις 3.504.052,72. Επομένως προκύπτει το σύνολο που είναι το πλεόνασμα εις νέο για την επόμενη χρήση που το 2005 είναι 2.074.886,55 και το 2006 είναι 2.954.112,72 έχοντας αύξηση από την προηγούμενη χρήση ως και 879.226,17. Το 2007 η αξία του είναι αυξημένη ως και 224.142,96 φτάνοντας τις 3.178.255,68 και τέλος την χρήση 2008 η αξία του αυξάνεται ακόμα περισσότερο φτάνοντας τις 3.504.052,72 παρουσιάζοντας αύξηση ως και 325.797,04 από την προηγούμενη χρήση.

Ανάλυση λογαριασμού αποτελεσμάτων χρήσης δήμου Νέων Μουδανίων από 1 Ιανουαρίου – 31 Δεκεμβρίου χρήσεων 2004, 2005, 2006 και 2007.

Ξεκινώντας λοιπόν έχουμε το σύνολο των Αποτελεσμάτων εκμεταλλεύσεως που προκύπτει από 1. τα έσοδα από πωλήσεις αγαθών και υπηρεσιών τα οποία το 2004 έχουν αξία 3.772.450,45 και το 2005 η αξία τους αυξάνεται ως και 1.175.318,66 φτάνοντας τις 4.897.769,11. Το 2006 η αξία τους είναι 4.751.212,29 όπου παρατηρούμε μια μικρή μείωση ως και 146.556,82. Τέλος το 2007 η αξία τους είναι 5.577.452,25 έχοντας μια μικρή αύξηση από την προηγούμενη χρήση ως και 826.239,96. Στην συνέχεια 2. έχουμε τα έσοδα από φόρους, εισφορές, πρόστιμα και άλλα που το 2004 η αξία τους είναι 622.752,10 και το 2005 παρατηρείται μια μικρή μείωση ως και 273.364,75 φτάνοντας τις 349.387,35. Το 2006 η αξία τους είναι 399.015,29 όπου έχουμε μια αύξηση ως και 49.627,94 σε σχέση με την προηγούμενη χρήση. Στην τελευταία χρήση 2007 η αξία τους είναι 350.428,27 μειωμένη ως και 48.587,02 από την προηγούμενη χρονιά. Παρακάτω έχουμε 3. τις τακτικές επιχορηγήσεις από τον κρατικό προϋπολογισμό που το 2004 έχει αξία 1.659.516,00 και το 2005 2.127.022,98 όπου παρατηρούμε αύξηση ως και 467.506,98. Την χρήση 2006 η αξία των τακτικών επιχορηγήσεων ήταν 2.581.859,65 αυξανόμενη ως και 454.836,67 και τέλος την χρήση 2007 η αξία τους αυξάνεται ακόμη περισσότερο ως και 281.877,06 φτάνοντας τις 2.863.736,71.

Παρακάτω προκύπτουν τα σύνολα των αποτελεσμάτων εκμετάλλευσης που το 2004 έχουν αξία 6.004.718,55 και το 2005 η αξία τους αυξάνεται περισσότερο ως και 1.369.460,89 φτάνοντας τις 7.374.179,44. Στην επόμενη χρήση 2006 παρατηρούμε ακόμα περισσότερη αύξηση ως και 177.907,79 φτάνοντας τις 7.552.087,23. Στην τελευταία χρήση 2007 αυξάνεται περισσότερο φτάνοντας τις 8.791.617,23 εμφανίζοντας αύξηση ως και 1.239.530,00.

Από τα σύνολα των τεσσάρων ν τελευταίων χρήσεων των αποτελεσμάτων εκμετάλλευσης αφαιρούμε το κόστος αγαθών και υπηρεσιών που το 2004 ήταν 7.331.081,09 και το 2005 9.393.959,73 αυξημένο ως και 2.062.878,64. Κατά την χρήση 2006 υπάρχει ακόμη περισσότερη αύξηση ως και 573.466,16 φτάνοντας τις 9.967.425,89. Τέλος την χρήση 2007 το κόστος μειώνεται ως και 632.603,43 φτάνοντας τις 9.334.822,46.

Από την αφαίρεση αυτή προκύπτουν τα μικτά αποτελέσματα, έλλειμμα που το 2004 ήταν -1.326.362,54 και το 2005 αυξάνεται ως και 693.417,75 φτάνοντας τα -2.019.780,29. Το 2006 το έλλειμμα αυξάνεται ακόμη περισσότερο ως και 395.558,35 φτάνοντας τις 2.415.388,66. Ωστόσο την τελευταία χρήση το έλλειμμα μειώνεται ως και 632.603,43 φτάνοντας τις -543.205,23.

Στα μικτά αποτελέσματα παρακάτω προσθέτουμε άλλα έξοδα όπως ενοίκια που το 2004 η αξία τους είναι 1.257.537,27 και την χρήση 2005 η αξία τους εμφανίζεται μειωμένη ως και 513.198,55 φτάνοντας τις 744.338,72. Το 2006 η αξία τους εμφανίζεται με περεταίρω μείωση ως και 58.803,05 φτάνοντας τις 685.535,67. Την τελευταία χρήση 2007 η αξία τους εμφανίζεται με ακόμα μεγαλύτερη μείωση ως και 217.725,70 φτάνοντας τις 467.809,97.

Από τα έξοδα αυτά προχωράμε στην αφαίρεση των συνόλων των εξόδων διοικητικής λειτουργίας και εξόδων δημοσίων σχέσεων που το 2004 έχουν αξία 444.761,28 και το 2005 η αξία τους εμφανίζεται με μια μικρή αύξηση ως και 201.838,48 φτάνοντας τις 646.599,76. Στην συνέχεια την χρήση 2006 η αξία τους εμφανίζεται με μια μικρή αύξηση ως και 38.826,02 φτάνοντας τις 685.425,78. Κατά την τελευταία χρήση 2007 το σύνολο τους έχει μια μικρή μείωση ως και 47.330,93 φτάνοντας τις 638.094,85.

Στην συνέχεια τις ζημίες εκμεταλλεύσεως που το 2004 είναι -513.586,55 και το 2005 η αξία τους αυξάνεται περισσότερο ως και -1.922.041,33 έχοντας αύξηση

ως και 1.408.454,78 από την προηγούμενη χρήση. Κατά την χρήση 2006 οι ζημίες χρήσης αυξάνονται ως και 493.187,44 και η αξία τους φτάνει τις -2.415.228,77. Ωστόσο την τελευταία χρήση η αξία των ζημιών μειώνεται στις -713.490,11 έχοντας μια πολύ μεγάλη πτώση ως και 1.701.738,66 από την προηγούμενη χρήση.

Από τις ζημίες εκμετάλλευσης προσθέτουμε τους πιστωτικούς τόκους που το 2004 η αξία τους ήταν 50.646,28 και την χρήση 2005 οι πιστωτικοί τόκοι ήταν 47.531,03 έχοντας μια μικρή μείωση ως και 3.155,26 από την προηγούμενη χρήση. Την χρήση 2006 η αξία τους αυξάνεται πολύ περισσότερο ως και 15.075,31 φτάνοντας τις 62.606,34. Την τελευταία χρήση 2007 μειώνεται ακόμη περισσότερο ως και 18.239,65 φτάνοντας να είναι 44.312,69.

Στην συνέχεια γίνεται αφαίρεση των χρεωστικών τόκων που για την χρήση 2004 έχουν αξία -7.226,08 και την χρήση 2005 φτάνουν τις 269,15. Την χρήση 2006 η αξία τους είναι -13.817,61 και το 2007 η μείωση είναι μεγαλύτερη φτάνοντας τις -49.139,99 και έχοντας μείωση ως και 35.322,38 από τον τελευταία χρόνο.

Στην συνέχεια από τον υπολογισμό όλων αυτών των πράξεων προκύπτουν τα ολικά αποτελέσματα χρήσεως που η αξία τους το 2004 υπολογίζεται στα -520.812,63 και το 2005 έχει περισσότερη αύξηση ως και 1.400.959,55 φτάνοντας τις -1.921.772,18. Την χρήση 2006 η αξία τους έχει μεγαλύτερη αύξηση φτάνοντας τις -2.129.046,38 καταγράφοντας αύξηση ως και 207.274,20. Κατά την τελευταία χρήση 2007 η αξία τους μειώνεται στα -762.630,10 καταγράφοντας αύξηση ως και 1.336.412,28.

Παρακάτω προχωράμε στα έκτακτα αποτελέσματα και συγκεκριμένα στα έκτακτα και ανόργανα έσοδα και τα έξοδα προηγούμενων χρήσεων, δηλαδή έσοδα και έξοδα που δεν προέρχονται από την κανονική δραστηριότητα του δήμου αλλά από άλλες αιτίες όπως πωλήσεις παγίων στοιχείων καταστροφές από πυρκαγιές, κλοπές κ.α. Η προσθαφαίρεση τους από το αποτέλεσμα εκμεταλλεύσεως δίνει το καθαρό αποτέλεσμα πριν αφαιρεθούν οι πρόσθετες αποσβέσεις. Συνολικά ήταν τη χρήση 2004 η αξία τους ήταν 1.048.501,46 και την χρήση 2005 ήταν 955.740,40 έχοντας μια μείωση στην αξία τους ως και 92.761,06. Στην επόμενη χρήση 2006 η αξία τους ήταν 592.567,59 έχοντας μια μείωση ως και 363.172,81. Κατά την τελευταία χρήση 2007 η αξία τους αυξάνεται ως και 558.237,17 φτάνοντας τις 1.150.804,76.

Προχωρώντας γίνεται αφαίρεση των από τα έκτακτα αποτελέσματα των έκτακτων και ανόργανων εξόδων και των εξόδων προηγούμενων χρήσεων που συνολικά το 2004 ήταν 356.980,32 και το 2005 η αξία τους αυξάνεται στα 816.146,88 έχοντας μια αύξηση ως και 459.166,56. Το 2006 η αξία τους παρουσιάζει πτώση ως και 449.536,48 φτάνοντας τις 366.183,28. Τέλος την χρήση 2007 η αξία τους εμφανίζει αύξηση που φτάνει τις 957.606,35 έχοντας αύξηση ως και 591.423,07.

Από αυτή την αφαίρεση προκύπτουν οι ζημίες χρήση που το 2004 έχουν αξία -154.629,35 και το 2005 -964.165,83, όπου η αξία τους φαίνεται να έχει μεγάλη αύξηση ως και 809.536,48. Την χρήση 2006 η αξία τους αυξάνεται ακόμη περισσότερο ως και 1.107.900,23 φτάνοντας τις -2.072.066,06. Τέλος την χρήση 2007 έχουν αξία 53.516,78 που σημαίνει ότι δεν υπάρχουν ζημίες αφού δεν εμφανίζονται με αρνητικό πρόσημο.

Από τις ζημίες αφαιρούμε το σύνολο των αποσβεσθέντων παγίων που την χρήση 2004 έχουν αξία 1.478.278,72 και την χρήση 2005 αυξάνεται η αξία τους στα 1.938.628,54 με αύξηση ως και 460.349,82. Την χρήση 2006 το σύνολο των αποσβεσθέντων παγίων είναι 1.970.544,38 αυξημένο ως και 31.915,84 από την προηγούμενη χρήση. Την τελευταία χρήση 2007 το σύνολο είναι 1.752.184,54 όπου παρατηρούμε μια μείωση ως και 218.359,84.

Παρακάτω γίνεται αφαίρεση των αποσβέσεων που είναι ενσωματωμένες στο λειτουργικό κόστος που σε όλες τις χρήσεις έχουν μηδενική αξία. Δεν πρόκειται για τις κανονικές αποσβέσεις οι οποίες έχουν ήδη ενσωματωθεί στο λειτουργικό κόστος αλλά για τις πρόσθετες κυρίως λειτουργίες.

Προκύπτουν τα καθαρά αποτελέσματα χρήσεως, έλλειμμα που την χρήση 2004 είναι -154.629,35 και την επόμενη χρήση 2005 είναι -964.165,83 έχοντας διαφορά ως και 809.536,48 από την προηγούμενη χρονιά. Την χρήση 2006 η αξία τους αυξάνεται ως και 1.107.900,23 φτάνοντας τις -2.072.066,06. Την τελευταία χρήση 2007 η αξία τους δεν είναι αρνητική. Αυτό σημαίνει ότι δεν υπάρχει έλλειμμα, το οποίο είναι +53.516,78.

Από τα καθαρά αποτελέσματα χρήσεως έλλειμμα γίνεται αφαίρεση των υπολοίπων των ελλειμμάτων των προηγούμενων χρήσεων που την χρήση 2004 έχει αξία -416.355,29 και την χρήση 2005 η αξία του αυξάνεται λίγο ως και 154.829,35 φτάνοντας τις -571.184,64. Την χρήση 2006 η αξία του αυξάνεται πολύ περισσότερο φτάνοντας τις -1.535.350,47 παρουσιάζοντας αύξηση ως και 1.118.995,18. Την τελευταία χρήση 2007 η αξία του είναι -3.607.416,53 αυξημένη κατά πολύ ως και 2.072.066,06 από την τελευταία χρήση.

Έτσι προκύπτει το έλλειμμα εις νέον που την χρήση 2004 ήταν -571.184,64 και την χρήση 2005 αυξάνεται στα -1.535.350,47 παρουσιάζοντας αύξηση ως και 1.118.995,18. Την χρήση 2006 δεν υπάρχει έλλειμμα αφού αυτό δεν είναι αρνητικό και αυξάνεται στα 3.607.416,53. Την επόμενη χρήση το έλλειμμα εις νέον αυξάνεται ακόμη περισσότερο στα 3.553.899,75 παρουσιάζοντας αύξηση ως και 53.516,78 από την προηγούμενη χρήση.

Βιογραφία.

Για την ολοκλήρωση της εργασίας χρησιμοποιήθηκαν κυρίως ηλεκτρονικές διευθύνσεις του διαδικτύου:

1. Ηλεκτρονικό περιοδικό Τ.Ε.Δ.Κ. Χαλκιδικής. (www.tedhalk.gr)
2. Βικιπαίδεια.
3. Πολιτιστικός οργανισμός Χαλκιδικής (www.e-politismos.com)
4. Τα νέα της Χαλκιδικής ([www. Halkidikinews.gr](http://www.Halkidikinews.gr))
5. Τουριστικός Οδηγός Χαλκιδικής (www.gohalkidiki.com)
6. Πληροφορίες από την Λαογραφική Συλλογή.
7. Μνημεία της Χαλκιδικής(www.halkidiki-travel.com)
8. Οργανισμός Τοπικής Αυτοδιοίκησης για την Χαλκιδική. (www.ota.gr)
9. Διαδρομές στην Χαλκιδική (www.halkidiki-hotels.gr)
10. Επίσημα sites των δήμων όπως: για τον δήμο Αρναίας www.arnea.gr
11. Στοιχεία δήμων από το Υπουργείο Εσωτερικών (www.ypes.gr)
12. Στοιχεία δήμων από την σελίδα (www.e-city.gr)
13. Χωριά της Χαλκιδικής (www.gohalkidiki.com)
14. Στοιχεία από την ελεύθερη εγκυκλοπαίδεια (www.livepedia.gr)
15. Πληροφορίες από την ιστοσελίδα της ERT3 (WWW.ert3.gr)
16. Νομαρχιακή Αυτοδιοίκησης Χαλκιδικής (www.halkidiki.gov.gr)
17. Πολιτιστικός σύλλογος Πολυγύρου (www.users.in.gr/politistikospol)
18. Τοπική ένωση δήμων και κοινοτήτων Χαλκιδικής
19. Χρυσος Οδηγός Χαλκιδικής
20. Ελληνική εταιρεία τοπικής ανάπτυξης και αυτοδιοίκησης
21. Για τον σχέδιο Καπποδίστριας : ιστοσελίδα του Υπουργείου δημόσιας διοίκησης και Αποκέντρωσης (www.hri.org)
22. Εύρεση ισολογισμών από τα γραφεία οικονομικών των δήμων Παλλήνης κα Νέων Μουδανιών.

23. Για τον Καλλικράτη: οι εφημερίδες:
Καθημερινή (www.kathimerini.gr)
Έθνος (Έθνος on line)

Για το σχέδιο Καλλικράτης.

1. Νομαρχιακή επιτροπή Χαλκιδικής.
2. Υπουργείο εσωτερικών αποκέντρωσης και ηλεκτρονικής διακυβέρνησης.
www.enet.gr
3. Τοπικά νέα Χαλκιδικής.

Τα βιβλία:

1. Αρχές χρηματοοικονομικής λογιστικής. (Αντώνης Σταυρόπουλος)
2. Ανάλυση χρηματοοικονομικών καταστάσεων. (Αργύρης Αδαμίδης)

ΠΑΡΑΡΤΗΜΑ

ΙΣΟΛΟΓΙΣΜΟΙ ΚΑΙ ΚΑΤΑΣΤΑΣΕΙΣ ΛΟΓΑΡΙΑΣΜΩΝ ΑΠΟΤΕΛΕΣΜΑΤΩΝ ΔΗΜΩΝ ΠΑΛΛΗΝΗΣ ΚΑΙ ΝΕΩΝ ΜΟΥΔΑΝΙΩΝ

