



*Αλεξάνδρειο Τεχνολογικό
Εκπαιδευτικό Ίδρυμα Θεσσαλονίκης*



Σχολή Διοίκησης και Οικονομίας (ΣΔΟ)

*Κατεύθυνση Διοίκησης Τουριστικών Επιχειρήσεων &
Επιχειρήσεων Φιλοξενίας – Degree of Tourism and Hospitality
Management*

Πτυχιακή Εργασία:

**«Παρελθόν, Παρόν και Μέλλον στην τουριστική
ανάπτυξη της Θάσου.»**




Της Δούκα Χριστίνα Α.Μ. 044/11
Επιβλ. Καθηγ. Γ. Κουρτέσας

Θεσσαλονίκη 2015

Ευχαριστίες

Θα ήθελα να εκφράσω τις ευχαριστίες μου στον Καθηγητή κ. Δρ.Κουρτέσα Γεώργιο για την δυνατότητα που μου έδωσε να πραγματοποιήσω την πτυχιακή μου εργασία.. Οι σημαντικές υποδείξεις και συμβουλές τους με κατεύθυναν σ' ένα σωστό τρόπο σκέψης πάνω απ' όλα και μου προσέφεραν σημαντικά εφόδια για την μετέπειτα ζωή μου.

Θα ήθελα να ευχαριστήσω ακόμα, όλους του καθηγητές του Τεχνολογικού Εκπαιδευτικού Ιδρύματος Θεσσαλονίκης για τις πολύτιμες γνώσεις που μου προσέφεραν όλα αυτά τα χρόνια. Τέλος, θέλω να εκφράσω ένα τεράστιο ευχαριστώ στην οικογένεια μου, για την στήριξη και την εμπιστοσύνη που μου έδειξε όλα αυτά τα χρόνια των σπουδών μου. Πέραν όμως από την πολύτιμη αυτή στήριξη, μου έδωσαν όλα τα εφόδια ώστε να γίνω ένας σωστός Άνθρωπος και αυτό είναι κάτι που δεν μαθαίνεται, αλλά μεταδίδεται. Ο φίλος μου Δημήτρης Κωστής ήταν, επίσης, αυτός που μου στάθηκε και ήταν εκεί όταν τον χρειαζόμουν για την ολοκλήρωση της πτυχιακής μου καθώς είναι συντοπίτης μου και είχε να μου προσφέρει αρκετές πληροφορίες.



Card Postal from Thassos

Πρόλογος

Από την στιγμή που μπήκα στο τμήμα ως φοιτήτρια ήθελα να ασχοληθώ και να αναδείξω το νησί από το οποίο κατάγομαι. Επιθυμούσα να κάνω μία μεγάλη και εκτενή εργασία γι' αυτό. Μετά από συζήτηση με τον καθηγητή μου, μου δόθηκε αυτή η ευκαιρία. Μπόρεσα έτσι να αναδείξω ένα μικρό νησί στο βόρειο Αιγαίο που οι περισσότεροι Έλληνες δεν το γνωρίζουν και να αναπτύξω όλα τα χαρακτηριστικά του. Ξεκινώ με μία ιστορική αναδρομή, κάτι που χαρακτηρίζει όλη την Ελλάδα και είναι για κάθε τόπο μακρά. Συνεχίζω με όλα εκείνα τα στοιχεία και τους τόπους που υπάρχουν σήμερα σε αυτό το νησί και κλείνω με κάποιες δικές μου προτάσεις, ύστερα από συζητήσεις με ντόπιους για το μέλλον του τόπου. Εύχομαι αυτή η εργασία να προσφέρει έστω και κάτι μικρό που θα αναδείξει περισσότερο αυτόν τον μαγικό τόπο της βόρειας Ελλάδας.

From the moment I entered the department as a student want to address and highlight the island from which I come. I wanted to make a long and extensive work for it. After discussion with my teacher, I was given this opportunity. I was able to bring forth a small island in the northern Aegean that most Greeks do not know and develop all its characteristics. It begins with a historical overview, which characterizes the entire Greece and for each place long. I keep all those items and places that currently exist on this island and close to some of my own suggestions, following discussions with locals about the future of the country. I hope this job offer even something small that will highlight more this magical place in northern Greece.



Περιεχόμενα:

Κεφάλαιο 1^ο: Γεωγραφία-Τοπογραφικά στοιχεία	Σελ: 5
Κεφάλαιο 2^ο: Ιστορική Αναδρομή	Σελ: 7
Κεφάλαιο 3^ο: Προσέγγιση στο νησί της Θάσου	Σελ:16
Κεφάλαιο 4^ο: Οι πιο γνωστές παραλίες της Θάσου	Σελ:20
Κεφάλαιο 5^ο: Το αρχαιολογικό ενδιαφέρον του νησιού	Σελ:29
Κεφάλαιο 6^ο: Τα μουσεία Θάσου	Σελ:35
Κεφάλαιο 7^ο: Τα αξιοθέατα Θάσου	Σελ: 37
Κεφάλαιο 8^ο: Ιερές μόνες και μοναστήρια	Σελ: 41
Κεφάλαιο 9^ο: Δραστηριότητες στο νησί	Σελ:44
Κεφάλαιο 10^ο: Ξενοδοχειακά και άλλα καταλύματα στην Θάσο	Σελ 53
Κεφάλαιο 11^ο: Το Μέλλον στην τουριστική ανάπτυξη	Σελ 62
Βιβλιογραφία:	Σελ. 65



ΚΕΦΑΛΑΙΟ 1^ο

Γεωγραφία-Τοπογραφικά στοιχεία

Εισαγωγικά: Η νήσος Θάσος βρίσκεται στη βόρεια Ελλάδα, αντίκρυ από τις ακτές της Ανατολικής Μακεδονίας. Το μήκος των ακτών της φτάνει τα 115 χλμ. και η επιφάνεια του εδάφους της απλώνεται σε 378,84 τετρ. χλμ. Μια απόσταση 18 ναυτικών μιλίων τη χωρίζει από την Καβάλα και μόλις 6 μίλια από την Κεραμωτή και το Αεροδρόμιο της Καβάλας. Διοικητικά η Θάσος υπάγεται στην περιφέρεια Ανατολικής Μακεδονίας και Θράκης, ενώ εμπεριέχεται, μαζί με τις νησίδες που την περιβάλλουν, στον ομώνυμο δήμο και στην ομώνυμη περιφερειακή ενότητα. Έδρα του νησιού είναι ο Λιμένας. Το νησί είναι κατάφυτο και η ξυλεία αποτελεί ένα από τα κύρια εισοδήματα των Θασίων, όπως και η εξόρυξη μαρμάρου, ο τουρισμός, το λάδι, οι ελιές, το μέλι κ.ά. Ελιές, πεύκα, πλατάνια, έλατα, φλαμουριές, κέδρα, κρانيές και άλλα ήμερα και άγρια δένδρα καλύπτουν τους μικρούς κάμπους μέχρι τις κορφές των βουνών. Έχει περίπου 14.000 κατοίκους.

Είναι ορεινός τόπος και η ψηλότερη κορυφή της είναι το Ψαριό ή Υψάριον (1.203 μ.). Η πρόσβαση, όμως, είναι εύκολη χάρη στους δασικούς δρόμους. Χαρακτηρίζεται από πλούσιους κάμπους με ελαιόδεντρα. Από την αρχαιότητα ήταν γνωστή για το πλούσιο υπέδαφός της σε σίδηρο, χρυσό και στο κατάλευκο μάρμαρό της. Το κλίμα της Θάσου είναι εύκρατο, δροσερό το καλοκαίρι και ήπιο το χειμώνα. Η μέση Νήσος Θάσος Χάρτης ετήσια θερμοκρασία είναι 17,2 βαθμοί Κελσίου, η δε μέση καλοκαιρινή θερμοκρασία (Ιούλιος) είναι 23,4°C.



Χάρτης Θάσου



Γεωγραφία

Αρχιπέλαγος Αιγαίο Πέλαγος

Έκταση 379 km²

Υψόμετρο 1.203 m

Υψηλότερη κορυφή Υψάριο

Χώρα



Περιφέρεια Ανατολικής Μακεδονίας και Θράκης

Νομός Καβάλας

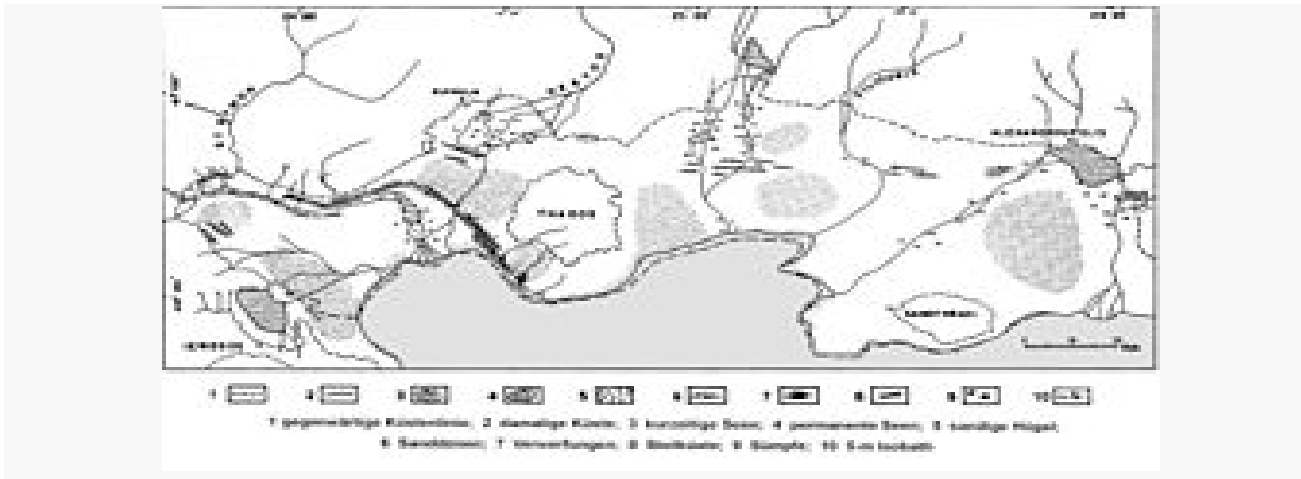
Δήμος Θάσος

Πρωτεύουσα Λιμένας Θάσου

Δημογραφικά

Πληθυσμός 13.765 (απογραφής 2001)

Ιστορικά: Νεότερη παλαιολιθική εποχή



Υφαλοκρηπίδα του βόρειου Αιγαίου, περ.16 π.Χ

Στη νεότερη παλαιολιθική εποχή (20ή χιλιετία π.Χ.) η στάθμη της θάλασσας ήταν χαμηλότερη από τη σημερινή εξαιτίας των **παγετώνων**. Η σημερινή Θάσος ήταν ενωμένη με την ξηρά σχηματίζοντας χερσόνησο. Η δυτική ακτή της χερσονήσου ξεκινούσε από ένα φυσικό λιμανάκι, περίπου δέκα χιλιόμετρα νότια της σημερινής Καβάλας, συνέχιζε νότια και ενωνόταν με το σημερινό νησί στο σημείο Σκάλα Μαρίες.

Η ανατολική ακτή ξεκινούσε από το νότιο ακρωτήριο, τη σημερινή Ποταμιά και συνέχιζε με κατεύθυνση βόρεια βορειοανατολικά. Αρχαιότατα δείγματα ανθρώπινης και ζωικής παρουσίας βρίσκουμε σε μια πεδιάδα στα νοτιοανατολικά της Θάσου, σε μια απόσταση περ. 15 χιλ. από τη Σκάλα Μαρίες. Όπως ανακαλύφθηκε το 1956, την προϊστορική εποχή υπήρχε νταμάρι στην σημερινή περιοχή της Μαυρόλακας, ενώ απολιθωμένα οστά που βρέθηκαν χρονολογούνται την εποχή του δεύτερου ήμισυ της παλαιολιθικής εποχής, τη λεγόμενη Νεότερη Παλαιολιθική Εποχή. Η παρουσία παλαιολιθικών ανθρώπων στις εύφορες ακτές της αρχαίας Θράκης είχαν γίνει γνωστές και από άλλα αρχαιολογικά ευρήματα, π.χ. στην Κομοτηνή.

Οι παλαιολιθικοί αυτοί άνθρωποι ασχολούνταν με το κυνήγι, την αλιεία και τη συγκομιδή καρπών. Στην περιοχή Τζίνες πιθανόν να χρησιμοποιούσαν για κατοικία τους χώρους των φυσικών σπηλαίων. Σήμερα, στην ίδια περιοχή γίνεται βιομηχανική εξόρυξη και γι' αυτό πολλά από τα ευρήματα ίσως να έχουν χαθεί.

Σημαντικά είναι τα ευρήματα εργαλείων από κέρατο βοδιού, δείγμα της παρουσίας του προϊστορικού βοδιού **Bostaurus primigenius**, που αποδεικνύει ότι το νησί ήταν ενωμένο με την ξηρά.

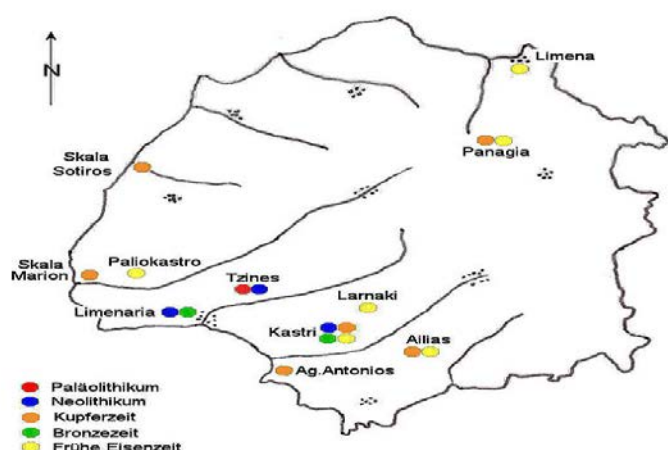
Επίσης βρέθηκαν επεξεργασμένα κέρατα της αντιλόπης *Saiga tatarica* που χρονολογούνται πριν από την 10η χιλιετία π.Χ., αφού το είδος αυτό της αντιλόπης έφυγε πριν από 13000 χρόνια και εγκαταστάθηκε στις Ευρασιατικές στέπες, όταν έλιωσαν οι παγετώνες.

Νεολιθική εποχή

Τη νεολιθική εποχή παρατηρούμε την ίδρυση οικισμών, αφού οι άνθρωποι λόγω της καλλιέργειας των αγρών και της κτηνοτροφίας εγκαταστάθηκαν. Οι οικισμοί αυτοί αποτελούνται από πέτρινα ή ξύλινα σπίτια, στα οποία χρησιμοποιήθηκε πηλός και ψημένα τούβλα. Παρουσιάζονται επίσης πήλινα αγγεία καθημερινής χρήσης και για την αποθήκευση τροφίμων.

Ο αρχαιότερος οικισμός της Θάσου ανακαλύφθηκε το 1986 και ανασκάφτηκε το 1993-94. Βρίσκεται στο νοτιοδυτικό μέρος του νησιού, δυτικά του χωριού Λιμενάρια. Ο προϊστορικός οικισμός βρίσκεται στο νοτιοδυτικό τέλος της λοφοσειράς κοντά στην ακρογιαλιά. Χρονολογείται από την 6η χιλιετία π.Χ. και παρουσιάζει νεολιθικά χαρακτηριστικά. Οι ανασκαφές έφεραν στο φως θεμέλια πασσάλων, υπολείμματα τοίχων, λιθοστρωμάτων, οικιακές εστίες, καθώς και λακκούβες με κιούπια για την αποθήκευση τροφίμων. Τα ευρήματα συνοδεύονται με πολλά και διάφορα εργαλεία, ενώ υπάρχει και ένα προϊστορικό νεκροταφείο. Πιο ψηλά, στο ίδιο σχεδόν μέρος επάνω στον λόφο, βρίσκεται οικισμός της εποχής του χαλκού που ανασκάφτηκε το 1995-96.

Οι κάτοικοι των προϊστορικών αυτών οικισμών έκαναν εξόρυξη πηλού από τη νέο παλαιολιθική ως τη νεολιθική εποχή και συγκεκριμένα στο σημείο T1 (κοντά στις Τζίνες) με την βοήθεια εργαλείων από κέρατο. Σε ένα σημείο πιο ψηλά βρίσκεται άλλο, υπόγειο νταμάρι, στο οποίο χρησιμοποιήθηκαν



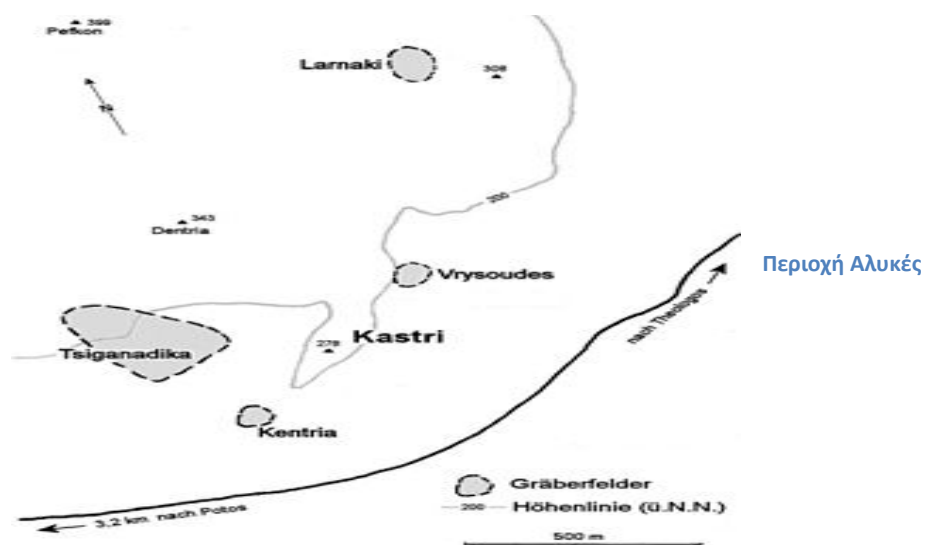
εργαλεία από πυρόλιθο και είναι νεότερο του προηγούμενου. Άλλα υπόγεια νταμάρια βρίσκονται στα σημεία T3 και T6. Το νεώτερο των νταμαριών αυτών χρονολογείται την αρχαίο νεολιθική εποχή, περίπου. 6400 π.Χ., ως τη μέσο νεολιθική εποχή, περίπου. 5η χιλιετία π.Χ.

Άνα εποχές το νησί

Προϊστορική εποχή (4000 - 800 π.Χ.)

Ακρόπολη Κάστρι με τάφους: Η προϊστορική περίοδος του νησιού αποκαλύφθηκε με ανασκαφές στην περιοχή της Ακρόπολης του Κάστριου. Οι ανασκαφές έγιναν από την αρχαιολογική υπηρεσία της Καβάλας υπό την διεύθυνση της Δ. Χάιδως Κουκουλή- Χρυσανθάκη τα έτη 1969-1978 και με τη βοήθεια διεθνούς ομάδας επιστημόνων.

Στο φως ήλθε ο σημαντικότερος όλων των οικισμών της ανατολικής Μακεδονίας και Θράκης της εποχής εκείνης. Σχεδόν πέντε χιλιόμετρα από τον σημερινό Πότο, σε ένα ορεινό ύψωμα, βρίσκονται σήμερα οι αρχαιολογικοί τόποι *Ακρόπολις Κάστρι* και οι νεκροπόλεις *Κεντριά*, *Τσιγκανάδικα* και *Βρυσούδες*, καθώς επίσης βορειότερα το *Λαρνάκι* με τους προϊστορικούς τάφους του και το προϊστορικό νεκροταφείο του *Μανταλουδίου*. Επίσης, στο χωριό Σωτήρας, ανακαλύφθηκε οικισμός της Εποχής Χαλκού, με πολύ καλά σωζόμενους τους τοίχους του οικισμού. Ο οικισμός ήταν περιτειχισμένος και στους τοίχους εντοπίστηκαν και σώζονται στο Αρχαιολογικό Μουσείο Θάσου, ταφικές πιθανόν μονολιθικές ανάγλυφες μορφές πολεμιστών και άλλων μορφών, σε δεύτερη χρήση.



Το αρχαίο νόμισμα Θάσου

Στα τέλη του 6ου αι. π.Χ., την εποχή της ακμής της μεταλλωρυχείας στη Θάσο, η ετήσια παραγωγή πολύτιμου μετάλλου ανερχόταν στα 200 τάλαντα, που σήμερα ισοδυναμεί με 7,2 τόνους ασήμι. Νομισματοκοπεία υπήρχαν πιθανώς στην αρχαία πόλη της Θάσου, στη Νεάπολη (Καβάλα) και στην Περαία της (διάφορες μικρές πόλεις-αποικίες της Θάσου, όπως ο Δάτος, η Οισύμη κ.α.), τα οποία

προφανώς κατατάσσονται στα αρχαιότερα νομισματοκοπεία του ελλαδικού χώρου. Τα τελευταία 100 χρόνια οι αρχαιολογικές ανασκαφές της [Γαλλικής Σχολής Αθηνών](#) άνω των 10.000 νομισμάτων που κόπηκαν στην Θάσο.

Στατήρας της Θάσου, 6ος - 5ος αι. π.Χ.

Την μπροστινή όψη των αρχαιότερων νομισμάτων της Θάσου στολίζουν θέματα σχετικά με τη λατρεία του Διόνυσου. Παρουσιάζουν έναν Σειληνό που κρατάει μια αντιστεκόμενη Μαινάδα. Η πίσω όψη δείχνει έναν τετράπτερο μύλο ή μια Γοργόνα.

Ημίδραχμο της Θάσου. 4ος αι. π.Χ



Τετράδραχμο της Θάσου. 2ος αι. π.Χ.



Αργυρός Στατήρας Θάσου: Σειληνός και Νύμφη



Αργυρός Ενόγδοον Στατήρ: Σάτυρος



Δραχμή της Θάσου, 4ος αι. π.Χ.

Μετά τη δεύτερη εξέγερση κατά των Αθηναίων το 389-388 π.Χ. η Θάσος εντάχθηκε στη Δηλιακή Συμμαχία. Η οικονομία της Θάσου γνωρίζει εκ νέου μεγάλη ανάπτυξη. Τα μέτρα και σταθμά

ανακατατάσσονται και ως νόμισμα καθιερώνεται η δραχμή. Εκτός από τα αργυρά^[3] κόβονται και χάλκινα και χρυσά νομίσματα.

- Ένα αργυρό ημίδραχμο από τη Φοινίκη του 4ου αι. π.Χ. απεικονίζει μια ιανόμορφη προτομή. Η πίσω όψη φέρει την επιγραφή ΘΑΣΙ και απεικονίζει δύο αμφορείς, τον ένα δίπλα στον άλλο, ενώ ο αριστερός αμφορέας είναι αντεστραμμένος. Το κέρμα έχει διάμετρο 15 χιλ. και ζυγίζει 1,49 γραμ.^[3]

Ένα αργυρό αττικό τετράδραχμο του 2ου αι. π.Χ. απεικονίζει το δεξιό προφίλ της προτομής του Διονύσου σε νεαρή ηλικία. Φοράει κορδέλα στο κούτελο και είναι κισσο στεφανωμένος και στολισμένος με δύο ανθοδέσμες. Η κόμη είναι πιασμένη πίσω, ενώ δυο μπούκλες κρέμονται στο σβέρκο. Η πίσω όψη φέρει τις επιγραφές ΗΡΑΚΛΕΟΥΣ, ΣΩΤΗΡΟΣ και ΘΑΣΙΩΝ δεξιά, αριστερά και κάτω αντίστοιχα. Απεικονίζει το γυμνόσωμο Ηρακλή, που στέκεται όρθιος μπροστά και στρέφει το κεφάλι στα αριστερά. Στηρίζει το δεξί του χέρι στο κάθετο ρόπαλο, ενώ στον αριστερό του βραχίονα έχει κρεμασμένο το δέρας του λιονταριού και στηρίζει το χέρι του στο μηρό. Ανάμεσα στο σώμα του Ηρακλή και το ρόπαλο διαβάζουμε τον αριθμό 66. Το κέρμα έχει διάμετρο 32 χιλ. και ζυγίζει 15,1 γραμ.

Μυθολογία



Στην Ελληνική Μυθολογία ο Θάσος ήταν γιος του Ποσειδώνα, ή του Αγήνορα και της Τηλεφάσσης, αδελφός του Κάδμου, του Φοίνικα και του Κίλικα. Αυτό γράφουν τόσο ο Ευριπίδης στις *Φόνισσες*, όσο και ο Πausανίας. Σύμφωνα πάντως με μία διαφορετική εκδοχή, κατά τον Φερεκύδη, ο Θάσος ήταν γιος του Κίλικα και εγγονός του Αγήνορα. Ο Θάσος συνόδευε τη μητέρα του και τους παραπάνω καθώς αναζητούσαν την αδελφή τους την Ευρώπη. Κάποτε, πέρασαν και από τη σημερινή νήσο Θάσο, στην οποία έμεινε για αρκετό χρονικόδιάστημα όπου, κατά τον Απολλόδωρο και της

έδωσε το όνομά του. Σύμφωνα με μια άλλη παράδοση, ο Δίας, μεταμορφωμένος σε ταύρο, άρπαξε την Ευρώπη, την κόρη του βασιλιά των Φοινίκων Αγήνορα. Τότε ο αδελφός της Θάσος, αφού περιπλανήθηκε χωρίς αποτέλεσμα για την βρει, ήρθε στο νησί, γοητεύτηκε από την ομορφιά και τον πλούτο του (κυρίως μέταλλα) και την εποίκισε μαζί με τους υπόλοιπους Φοίνικες που τον συνόδευαν. Έτσι πήρε το όνομά του το νησί, που το διατήρησε από τη μακρινή αρχαιότητα μέχρι σήμερα.

Άλλη μια μυθολογική αναφορά που αφορά το νησί σχετίζεται με τα ομηρικά κείμενα. Κάποιοι μελετητές πιστεύουν ότι η Θάσος είναι το νησί της Καλυψούς, η Ωγυγία, που αναφέρεται στην Ε' ραψωδία της Οδύσσειας. Από την άλλη, υπάρχουν μελετητές που συνδέουν την Θάσο με το νησί των Σειρήνων.



Ο Όμηρος στο νησί των σειρήνων

Αρχαίοι Χρόνοι

Εξαιτίας του πλούτου σε μεταλλεύματα αλλά και του εύφορου εδάφους, η Θάσος έγινε πολλές φορές στόχος επιδρομών από Θρακικά φύλα. Στα τέλη του 7ου αι. π. Χ υπό την απειλή μιας τέτοιας επιδρομής προκειμένου να την αντιμετωπίσουν οι κάτοικοι του νησιού ζήτησαν την βοήθεια των κατοίκων της Πάρου, οι οποίου φημίζονταν ως γενναίοι πολεμιστές. Οι Πάριοι, με αρχηγό τους τον Τελεσικλή, απαντούν θετικά στο κάλεσμα παρακινούμενοι από χρησμό του Μαντείου των Δελφών (...να κτίσεις στο νησί Αερία μια πόλη που να φαίνεται από παντού...). Μαζί τους και ο διάσημος λυρικός ποιητής Αρχίλοχος, γιος του Τελεσικλή, που μέσα στις τόσες περιπέτειες γράφει θαυμάσια ποιήματα. Οι Πάριοι κυριαρχούσαν ολοκληρωτικά στο νησί και εκμεταλλευόμενοι τα πλούσια ορυχεία χρυσού και μαρμάρου έγραψαν μια νέα εποχή για την ιστορία του. Έτσι, από τα τέλη του 7ου αι. π. Χ., δημιουργείται μια ισχυρή πόλη-κράτος με αποικίες, στόλο πολεμικό και εμπορικό, με ζωηρή οικονομική δραστηριότητα και πολιτιστική άνθηση. Αναπτύσσει ευρύτατο εμπορικό δίκτυο

με την Ιωνία και το Αιγαίο, την Αθήνα και την Κόρινθο και οχυρώνεται με τείχη. Ταυτόχρονα οι δεσμοί με την μητρόπολη Πάρο, παραμένουν πολύ στενοί.

Την αίγλη αυτή θα διατηρήσει το νησί μέχρι την περίοδο των Περσικών πολέμων (τέλη 5ου αι. π. Χ), οπότε και αναγκάζεται από τον Δαρείο να γκρεμίσει τα τείχη και να πληρώνει φόρο υποτέλειας. Περνά σε μια φάση που διακόπτει την σταθερά ανοδική πορεία της ανάπτυξής του. Μετά από την Σαλαμίνα και την εξάλειψη του Περσικού κινδύνου, τίθεται πάλι στο πλευρό των Ελλήνων.

Κλασσικοί χρόνοι - Ελληνιστικοί Χρόνοι

Η Αθήνα, η πόλη που ξεχώρισε κατά την μάχη εναντίον των Περσών, ανάγεται σε υπερδύναμη δημιουργώντας την Α' Αθηναϊκή συμμαχία (477 π. Χ), στην οποία συμμετέχουν και οι Θάσιοι. Γρήγορα, όμως, θα διαταραχθούν οι σχέσεις των δύο πόλεων, καθώς τα συμφέροντα των Αθηναίων στην περιοχή του Παγγαίου και η εκμετάλλευση των ορυχείων, απειλούσαν την κυριαρχία της Θάσου στην περιοχή. Έτσι, οι κάτοικοι της Θάσου αποστατούν, (465 π. Χ) και στρέφονται για βοήθεια στη Σπάρτη. Οι Σπαρτιάτες, ενώ αρχικά δέχθηκαν να βοηθήσουν, δεν συμμετείχαν στην αποστασία του νησιού, εξαιτίας του σεισμού που σημειώθηκε στην περιοχή τους και της συνακόλουθης επανάστασης των (Θουκ. Ίστ. Α. 101). Οι Αθηναίοι οργάνωσαν εκστρατεία με αρχηγό τον Κίμωννα. Μετά από διετή αποκλεισμό, καταστρέφουν την ναυτική της δύναμη, και την υποχρεώνουν σε συνθηκολόγηση με εξοντωτικούς όρους (μεταξύ άλλων παραίτηση από την εκμετάλλευση των μεταλλείων του Παγγαίου). Οι σχέσεις των δύο πόλεων αποκαταστάθηκαν το 446 π. Χ.


Κατά την διάρκεια του Πελοποννησιακού πολέμου το νησί συνέχισε να βρίσκεται στο πλευρό των Αθηναίων, όμως η ήττα τους στους Αιγός Ποταμούς (405 π. Χ), έφερε σπαρτιατικές δυνάμεις στο νησί με αρχηγό τον Λύσανδρο και συνοδεύτηκε από την προσπάθειά τους να ανατρέψουν το δημοκρατικό πολίτευμα.

Τον 4ο π. Χ. αιώνα, επέρχεται πολιτική συμφιλίωση, γενική αμνηστία, και αποκατάσταση των οικονομικών σχέσεων με την απέναντι ακτή. Η πολιτεία ανοικοδομείται και ευημερεί. Το 377 π. Χ ακολουθεί και πάλι την Αθήνα στην Β' Αθηναϊκή συμμαχία και κυριαρχεί οικονομικά και εμπορικά στον ευρύτερο Βαλκανικό χώρο, μέχρι τον 1ο αι. μ. Χ. οπότε και οι Θάσιοι τίθενται στο πλευρό των Ρωμαίων, απολαμβάνοντας έτσι οικονομικά και εδαφολογικά προνόμια. Μάλιστα, αναφέρεται ότι μετά τον θάνατο του Κάσσιου στην μάχη των Φιλίππων, ο Βρούτος τον έθαψε στη Θάσο. Μέχρι τον

4ο αι. μ. Χ, το νησί παραμένει γεμάτο ζωντάνια, και οικονομική ευημερία. Με την επικράτηση του Χριστιανισμού, και την αναβάθμιση των Φιλίππων γίνεται έδρα Επισκοπής.

Μεσαιωνικοί Χρόνοι

Για την περίοδο της Μεσαιωνικής ιστορίας του νησιού, υπάρχουν λίγες βιβλιογραφικές αναφορές. Το μόνο σίγουρο είναι ότι δοκιμάστηκε από επιδρομές των Σλάβων που έπληξαν την αυτοκρατορία κατά κύματα από τον 7ο ως τον 9ο αιώνα μ. Χ. Την περίοδο αυτή έχασε την διοικητική της αυτονομία και συμπεριλήφθηκε στο Θέμα της Θράκης. Ταυτόχρονα η παλιά πόλη ερημώνεται και οι κάτοικοι κατοικούν γύρω από την ακρόπολη. Το νησί δεν γλίτωσε ούτε από τις επιδρομές των Αράβων κατά τον 9ο αι .μ. Χ. Μετά την Δ΄ σταυροφορία έμεινε για μικρό χρονικό διάστημα στα χέρια των Σταυροφόρων, αλλά ήδη από το 1259 επέστρεψε στην Βυζαντινή επικράτεια του Μιχαήλ Η΄ Παλαιολόγου.



Τα χρόνια της Τουρκοκρατίας

Τελικά μετά από μια μεγάλη περίοδο αναταραχών, το νησί πέρασε στα χέρια του Σουλτάνου, το 1479, και ερημώθηκε, αφού ο περισσότερος πληθυσμός του μεταφέρθηκε στην Κωνσταντινούπολη. Η τουρκική κατάκτηση, κατά τη διάρκεια της οποίας το νησί είναι γνωστό με το όνομα Ταζόζ, διατηρήθηκε ως τα 1813. Ταυτόχρονα οι κάτοικοί της υποφέρουν από τις επιδρομές των πειρατών που τους αναγκάζουν να μεταφερθούν στα ορεινά χωριά, αφήνοντας τους παράλιους οικισμούς. Το 1813 παραχωρείται από τον Σουλτάνο στον Μεχμέτ Αλή, βεζίρη της Αιγύπτου, ο οποίος είχε γεννηθεί στην Καβάλα και μεγάλωσε στο νησί. Τότε η Θάσος ανέκτησε μια σειρά προνομίων με αυξημένες κοινοτικές ελευθερίες, και έτσι στην επανάσταση του 1821, δεν αντέδρασε ιδιαίτερα δυναμικά. Όμως τελικά οι σχέσεις με την Αίγυπτο διαταράχτηκαν και οι ταραχές που ακολούθησαν

έδωσαν την αφορμή στον Σουλτάνο να θέσει το νησί πάλι υπό Τουρκική διοίκηση, μέχρι τις 17 Οκτωβρίου 1912, όταν ο ναύαρχος Παύλος Κουντουριώτης την απελευθέρωσε, οπότε και διορίζεται προσωρινός διοικητής ο Κωνσταντίνος Μελάς, αδερφός του πασίγνωστου μακεδονομάχου Παύλου Μελά.. Η ενσωμάτωση του νησιού στην Ελλάδα τίθεται σε ισχύ με την συνθήκη του Βουκουρεστίου.

Νεότεροι Χρόνοι

Στον Α΄ Παγκόσμιο πόλεμο βρισκόταν υπό τον έλεγχο των δυνάμεων της Αντάντ και αποτέλεσε αεροναυτική βάση. Το γεγονός αυτό επιβεβαιώνει και η διεθνούς σημασίας πρόσφατη ανακάλυψη συντριμμίων αεροσκάφους του Α' Παγκοσμίου πολέμου στην περιοχή του Καζαβητίου. Στην εποχή του μεσοπολέμου μεγάλα ρεύματα προσφύγων από τη Μικρά Ασία και την Θράκη καταφθάνουν στο νησί και ενσωματώνονται με τον γηγενή πληθυσμό. Αξιοσημείωτο γεγονός αποτελεί και η εκλογή του Θάσιου βουλευτή (και υπουργού σε μεταγενέστερες κυβερνήσεις) Αύγουστου Θεολογίτη, ο οποίος συνέβαλε στην απαλλοτρίωση ακίνητης περιουσίας των μοναστηριών του Αγίου Όρους, η οποία μοιράστηκε στους κατοίκους του νησιού.

Κατά την περίοδο του Β' Παγκοσμίου πολέμου μετά την ήττα του ελληνικού στρατού από τις ναζιστικές δυνάμεις, η περιοχή από τον Στρυμόνα έως ένα τμήμα του Έβρου, μαζί με τα νησιά της Θάσου και της Σαμοθράκης παραχωρούνται στη Βουλγαρία, ως δώρο για την προσχώρησή της στις



δυνάμεις του Άξονα, οπότε και θεωρούνται τμήμα της βουλγαρικής επικράτειας υπό την ονομασία διοίκηση του Αιγαίου. Οι Βούλγαροι προπαγανδίζουν τις κατακτήσεις αυτές ως απελευθερωμένο βουλγαρικό έδαφος, μεταχειρίζονται με σκληρότητα τον ελληνικό πληθυσμό και προβαίνουν σε προσπάθειες αφελληνισμού. Οι Θάσιοι επέδειξαν ισχυρή αντίσταση και τελικά απελευθερώθηκαν το

1945. Οι περιπέτειες των κατοίκων συνεχίστηκαν και κατά την περίοδο του εμφυλίου, καθώς σημειώθηκαν αγιμαχίες μεταξύ των κατοίκων μέχρι το 1950.

Κεφάλαιο 3^ο

Προσέγγιση στο νησί της Θάσου

Αεροδρόμιο: Ο Κρατικός Αερολιμένας Καβάλας «Μέγας Αλέξανδρος» άρχισε να λειτουργεί το 1952 στις εγκαταστάσεις της Πολεμικής Αεροπορίας κοντά στο χωριό Αμυγδαλεώνας, μέχρι την 12η Οκτωβρίου 1981 που μεταφέρθηκε στην θέση που λειτουργεί μέχρι σήμερα. Είναι ανατολικά της Καβάλας κοντά στην Χρυσούπολη και σε απόσταση 30χλμ από την Καβάλα και 12χλμ από την Χρυσούπολη.



Αεροδρόμιο Καβάλας

Ο Κρατικός Αερολιμένας Θεσσαλονίκης «Μακεδονία» βρίσκεται 15 χλμ. νοτιοανατολικά από την πόλη της Θεσσαλονίκης. Το όνομά του από την IATA είναι SKG (SaloniKa Greece). Εξυπηρετεί τοπικές και διεθνείς πτήσεις προς Ευρωπαϊκές χώρες. Λειτουργεί 24 ώρες ως επιβατικός και εμπορευματικός σταθμός με 14 θέσεις στάθμευσης αεροσκαφών όλων των μεγεθών.



Λιμάνια :Καβάλα-Πρίνος : Η Καβάλα συνδέεται με το νησί της Θάσου μόλις σε 1 ώρα και 20' λεπτά με φέρρυ μπότ με χαμηλή τιμή ναύλου μεταφέροντας επιβάτες, οχήματα και εμπορεύματα. Τους θερινούς μήνες η σύνδεση είναι σχετικά συχνή καθώς τον χειμώνα είναι πού αραιά τα δρομολόγια. Ανασταλτικός παράγοντας τον δρομολόγιων είναι ο κακός καιρός και τα μποφόρ.



Λιμάνι Καβάλας

Κεραμωτή-Λιμένας: Η Κεραμωτή συνδέεται με συχνά δρομολόγια κατά όλη την διάρκεια του έτους το νησί της Θάσου, τα φέρρυ μπότ είναι συνήθως αμφίπλωρα ώστε να εξοικονομείτε χρόνος και καύσιμα όση ώρα θα χρειαζόταν να γυρίσει το καράβι. Ο χρόνος του ταξιδιού είναι 35' μόλις λεπτά. Τα εισιτήρια είναι πολύ φθηνά.



Αμφίπλωρο Φέρρυ Μπότ



Επιβατηγό Οχηματαγωγό Φερρυ μπότ

Και στα δύο Λιμάνια δραστηριοποιούνται δύο με τρεις ναυτιλιακές εταιρίες.



Λιμάνι Λιμένα

Ιπτάμενο Δελφίνι (Fling Dolphin)

Το νησί της Θάσου και συγκεκριμένα το λιμάνι του Πρίνου ως το 2010 συνδεόταν με το λιμάνι της Καβάλας και με ιπτάμενο δελφίνι σε μόλις 30' λεπτά. Δυστυχώς όμως το ιπτάμενο δελφίνι χάλασε και δεν επισκευάστηκε. Παλαιότερα το ιπτάμενο δελφίνι συνδεόταν με πολλά χωριά της νήσου ξεκινώντας το πρωινό δρομολόγιο από τον Ποτό με στάσεις στα Λιμενάρια, στις Σκάλα Μαριές, στην Σκάλα Καλλιράχης, στην Σκάλα Σωτήρων και Σκάλα Πρίνου πριν αναχωρήσει για Καβάλα. Στο μεσημεριανό δρομολόγιο της επιστροφής ακολουθούσε την αντίθετη διαδρομή. Το δρομολόγιο αυτό σταμάτησε για άγνωστους λόγους το 1998. Πιθανολογείτε πως έφταιξε η υψηλή τιμή του εισιτηρίου και η λιγοστή προσέλευση κόσμου προτιμώντας να χρησιμοποιήσουν το φέρρυ μπότ που είναι πολύ φθηνότερο.



Ιπτάμενο Δελφίνι

Λεωφορεία: Τους θερινούς μήνες συχνή είναι και η σύνδεση μεταξύ των χωριών με υπεραστικά λεωφορεία του ΚΤΕΛ Καβάλας εξυπηρετώντας έτσι τους τουρίστες. Η συχνότητα των λεωφορειών είναι περίπου κάθε 1 με 1.30 ώρα με χαμηλή τιμή εισιτηρίου και δυνατότητα μεταφοράς βαλιτσών. Τα δρομολόγια ξεκινούν γύρω στις 6:00 το πρωί έως και τις 20:00 το απόγευμα εξυπηρετώντας την κίνηση των επισκεπτών σε όλες σχεδόν τις παραλίες του νησιού.

Ταξί: Υπάρχουν και πλήθος ταξί σε κάθε χωριό τα οποία εξυπηρετούν δρομολόγια κατά βούληση όσων τα χρησιμοποιούν.

Υδροπλάνα Θάσου :Γίνεται λόγος ότι σύντομα το νησί θα αποκτήσει λιμάνι ειδικά διαμορφωμένο για να σταθμεύει και να αναχωρεί ένα υδροπλάνο στην τοποθεσία Λιμένας. Είναι ένα πολύ σημαντικό έργο, αυτό της αεροπορικής σύνδεσης της Θάσου με άλλους νησιωτικούς και χερσαίους προορισμούς φαίνεται να παίρνει «σάρκα και οστά», καθώς με απόφαση του Δημοτικού Λιμενικού Ταμείου έχουν ήδη κινηθεί οι διαδικασίες για την έναρξη διαγωνισμού για την ανεύρεση αναδόχου, που θα αναλάβει την δρομολόγηση υδροπλάνων στο νησί.

Η απόφαση του Λιμενικού Ταμείου Θάσου για την ίδρυση και λειτουργία υδατοδρομίου προβλέπει διαγωνισμό για έναν χώρο 120 τ.μ. απέναντι από το κτήριο του Λιμεναρχείου στον Λιμένα, ενώ η ανάδοχος εταιρεία που θα αναλάβει το μεταφορικό έργο, υποχρεούται να αναλάβει την κατασκευή πλωτής προβλήτας για την εξυπηρέτηση των αεροσκαφών και των επιβατών.

Η απόφαση αυτή εστάλη ήδη προς έγκριση στην Αποκεντρωμένη Διοίκηση Μακεδονίας-Θράκης και αναμένεται να επιστρέψει με θετική εισήγηση μέχρι τα τέλη Ιουλίου. Πρακτικά, αυτό σημαίνει ότι μέχρι τον προσεχή Σεπτέμβρη θα έχει ολοκληρωθεί η διαγωνιστική διαδικασία και έως

το τέλος του 2014 να έχει εγκατασταθεί και η πλωτή προβλήτα (πρόκειται για προκατασκευασμένη προβλήτα) στον χώρο που όρισε το Δημοτικό Λιμενικό Ταμείο Θάσου. Μάλιστα, ο δήμαρχος Θάσου, Κώστας Χατζηεμμανουήλ, έχει έρθει ήδη σε επαφή με την εταιρεία Hellenic Seaplanes, η οποία ετοιμάζεται να λειτουργήσει σύντομα ανάλογο υδατοδρόμιο στην Αλεξανδρούπολη, ενώ στον χάρτη της έχει εντάξει μεταξύ άλλων περιοχές, όπως η Καβάλα, η Σαμοθράκη, ο Βόλος κι άλλες 108 περιοχές της Ελλάδας, που θα πλαισιώσουν τα δύο μητροπολιτικά υδατοδρόμια σε Πειραιά και Θεσσαλονίκη.

Τα υδροπλάνα κινούνται πάντα υπό το φως της μέρας, γεγονός που καθιστά σαφές ότι όλες οι πτήσεις θα πραγματοποιούνται κατά τη διάρκεια της ημέρας.



Υδροπλάνο

Κεφάλαιο 4^ο

Οι πιο γνωστές παραλίες της Θάσου

Τουριστικά Αξιοθέατα Θάσου: Η Θάσος έχει πλήθος παραλιών καθώς και αρχαιολογικούς χώρους, φυσικά αξιοθέατα, γραφικά χωριά και μοναστήρια τα οποία μπορούν να επισκεφτούν οι επισκέπτες του νησιού .

Παραλίες: Γνωστή παγκόσμια είναι η φυσική πισίνα της Θάσου εν ονόματι *Γκιόλα* ή αλλιώς καζανότρυπα στην οποία για να φτάσεις πρέπει να διασχίσεις μία κατηφόρα πεζός στην νοτιοανατολική πλευρά του νησιού. Κάθε χρόνο γίνεται πόλος έλξης κάθε τουρίστα που θα επισκεφτεί το νησί. Γαλαζοπράσινα νερά που ανανεώνονται με φυσικό τρόπο μέσω της θάλασσας είναι αυτά που μαγεύουν.



Γκιόλα Θάσου(Φυσική πισίνα)

Χρυσή αμμουδιά: από τις ομορφότερες παραλίες του νησιού βρίσκεται στην ανατολική πλευρά του νησιού και απέχει 13χλμ από τον Λιμένα. Το όνομα της το οφείλει στο χρώμα που αντανακλά η άμμος στο φως του ήλιου. Είναι παραλία, με ρηγά νερά, είναι ιδανική για παιδιά, οργανωμένη με εύκολη πρόσβαση, και κάτοχος μπλε σημαία



Χρυσή αμμουδιά


Σαλιάρα: μικρή παραλία κοντά στον Λιμένα Θάσου η οποία αντί για άμμο έχει τριμμένο μάρμαρο σε όλη την ακτή καθώς και μέσα στην θάλασσα έτσι ώστε να φαντάζει μαγευτική γαλάζια. Ήταν οργανωμένη στο παρελθόν όμως τελικά απαγορεύτηκε λόγω ηχορύπανσης.



Σαλιέρα

Παράδεισος: Ο παράδεισος είναι από τις δημοφιλέστερες παραλίες της Θάσου. Το όνομά της το πήρε από την εξωτική ομορφιά και το δάσος που το περιβάλλει. Βρίσκεται στο ανατολικό τμήμα της Θάσου και απέχει από το Λιμένα 22 χιλιόμετρα. Το κοντινότερο χωριό είναι τα Κοίνυρα, σε απόσταση 2 χιλιομέτρων. Η παραλία είναι αμμώδης, έχει ρηγά νερά και συχνά κύμα. Το χρώμα της θάλασσας είναι γαλαζοπράσινο, θυμίζοντας μέρη τροπικά. Ο Παράδεισος αποτελεί μια οργανωμένη παραλία με ξαπλώστρες, δυνατότητα διατροφής και beach volley. Αποτελούσε παραλία γυμνιστών,

καθώς δεν φαίνεται από το δρόμο. Οι γυμνιστές όμως βρίσκονται στη μία άκρη της παραλίας χωρίς να προκαλούν. Είναι και η πρώτη παραλία με σημαία για τους γυμνιστές



Παράδεισος

Αλοκές: μόνο η μπροστινή παραλία είναι κοσμοπολίτικη και οργανωμένη με πλήθος ταβερνών και καφέ για να εξυπηρετήσουν κάθε ανάγκη των επισκεπτών. Συχνά κατά την διάρκεια της ημέρας προσαράζουν και τουριστικά σκάφη στην παραλία και ο κόσμος απολαμβάνει το μπάνιο του εκεί. Στην πίσω πλευρά βρίσκεται ένα αρχαίο παλάτι, αρχαίο νεκροταφείο καθώς και σημείο εξόρυξης μαρμάρου κατά τα αρχαία χρόνια το οποίο μεταφερόταν με πλοία και στην Αθήνα.



Αλύκες

Η ακτή Σαλονικιού: βρίσκεται στην περιοχή Αστρίς και έχει πάρει το όνομα της από το ακρωτήριο της περιοχής. Απέχει 7χλμ από τον Ποτό, 48 χλμ από τον Λιμένα και βρίσκεται στο νοτιότερο σημείο του νησιού. Είναι αμμώδης, μέσα και έξω, με κρυστάλλινα νερά. Η ακτή

Σαλονικιού είναι μια οργανωμένη παραλία που διακρίνεται για τη γαλήνη και την ηρεμία της (Salonikios Chill Out Beach). Η πρόσβαση στην ακτή γίνεται μέσω ενός χωματόδρομου. Η διαδρομή είναι εύκολη αλλά χρειάζεται προσοχή.



Σαλονικιός

Η Βάθη είναι μια εκπληκτική παραλία με πράσινα νερά και τριγύρω της πεύκα. Είναι ήρεμη, ερημική και δεν υπάρχει καμία οργάνωση. Η πρόσβαση από τη ξηρά είναι δύσκολη και γίνεται μέσω χωματόδρομου από τη Μακρύαμμο.



Παραλία Βάθη

Το Γλυφονέρι είναι ένας μικρός γραφικός κόλπος με πολλά πεύκα. Βρίσκεται στη βορειοδυτική Θάσο, δίπλα από τη παραλία του Παχύ και απέχει από το Λιμένα 7χλμ. Η θάλασσα είναι ρηχή και το χρώμα της γαλαζοπράσινο.



Γλυφονέρι

Ο Νότος είναι μία πολύ μικρή παραλία στη νότια Θάσο δίπλα από τη παραλία Ρωσογκρεμός. Βρίσκεται ανάμεσα από τη Ψιλή Άμμο και τον Ποτό και απέχει από το Λιμένα 45 χιλιόμετρα. Τα νερό είναι κρυστάλλινο και η παραλία έχει ομπρέλες και ξαπλώστρες. Η αμμουδιά είναι άσπρη μέσα αλλά και έξω από το νερό. Είναι μία ήσυχη παραλία με λίγους λουόμενους.




Νοτοςbeach

Η Ψιλή άμμος βρίσκεται στο νότιο τμήμα της Θάσου. Απέχει από το Λιμένα 45χλμ και από τον Ποτό 5χλμ. Η πρόσβαση στην παραλία είναι πολύ εύκολη και υπάρχει χώρος στάθμευσης σε έναν ελαιώνα πάνω από αυτήν. Η παραλία –πόλος έλξης πολλών νέων- είναι οργανωμένη και υπάρχει η δυνατότητα διατροφής. Η θάλασσα είναι ρηχή με λευκή ψιλή άμμο και λέγεται ότι έχει θεραπευτικές ιδιότητες. Επείσης είναι από τις πιο πολυσύχναστες παραλίες των νέων.



ΨιληΑμμος

Η **Τρυπητή** είναι μια μεγάλη παραλία στη νότια πλευρά της Θάσου. Απέχει από τα Λιμενάρια 3χλμ και από το Λιμένα 35χλμ. Οφείλει το όνομα της σε μία τρύπα ενός βράχου που ενώνει τη θάλασσα με ένα μικρό λιμανάκι. Η παραλία, με άμμο και βότσαλο είναι οργανωμένη, με εύκολη πρόσβαση. Τα νερά είναι πεντακάθαρα και είναι ιδανικά για βουτιές με μάσκα.



Η παραλία του **Αγίου Αντωνίου** βρίσκεται στον Ποτό Θάσου. Αποτελεί προέκταση της παραλίας του Ποτού και είναι μία οργανωμένη παραλία με εύκολη πρόσβαση. Τα νερά της είναι πολύ ρηγά και θυμίζουν σε πολλές στιγμές τον Παράδεισο, που αναφέρθηκε παραπάνω. Ενδείκνυται για οικογενειακές στιγμές, αφού συνδυάζει και το φαγητό και τα πολλά ξενοδοχεία που την περικλείουν.



Αγιος Αντώνιος

Το **Λιβάδι** βρίσκεται στη νοτιοανατολική πλευρά του νησιού, κάτω από το μοναστήρι του Αρχαγγέλου Μιχαήλ. Απέχει 38 χλμ από το Λιμένα και απέχει 12χλμ από το Ποτό. Το τοπίο είναι άγριο καθώς η παραλία περιτριγυρίζεται από ψηλά βουνά. Η παραλία, με βότσαλο και άμμο είναι οργανωμένη και ήρεμη. Δίπλα της βρίσκεται η παραλία του Αρσανά και μπορείτε να πάτε κολυμπώντας ή από τον χωματόδρομο. Δεν είναι πολύ φημισμένη στους τουρίστες του νησιού, διότι



Λιβάδι

τα βουνά γύρω εμποδίζουν τον ήλιο από πολύ νωρίς.

Το **Γλυκάδι** είναι μια παραλία 4χλμ μακριά από το Λιμένα. Είναι μία οργανωμένη παραλία με εύκολη πρόσβαση και χώρο στάθμευσης. Η παραλία είναι αμμώδης ενώ υπάρχουν λίγες πέτρες καθώς μπαίνετε στο νερό. Γύρω από τη παραλία υπάρχει πλούσιο πευκοδάσος και η θάλασσα έχει πράσινο χρώμα. Αυτός ο συνδυασμός μαγεύει τον κόσμο.



Γλυκάδι

Ο **Παχός** είναι μία παραλία με πολλά πεύκα και καταπράσινο νερό κοντά στη Σκάλα Ραχωνίου. Απέχει 7 χιλιόμετρα από το Λιμένα και είναι οργανωμένη με εύκολη πρόσβαση και στάθμευση. Η θάλασσα είναι ρηχή κάνοντάς τη ιδανική για παιδιά.



Παχύς

Η παραλία **Μεταλλεία** στη Θάσο βρίσκεται στα Λιμενάρια και οφείλει το όνομα της σε ένα παλιό εργοστάσιο εξόρυξης σιδήρου. Η παραλία έχει πεντακάθαρα νερά με άμμο και βότσαλα, ενώ αντίθεση προκαλεί το χρώμα της γης από το σίδηρο των μεταλλείων. Πρόκειται για μια οργανωμένη παραλία με εύκολη πρόσβαση. Ακόμη υπάρχει υπαίθρια έκθεση έργων τέχνης και χώρος όπου δίνονται συναυλίες και παίζονται θέατρα. Πολλές παραδοσιακές εκδηλώσεις λαμβάνουν χώρα στην περιοχή, αφού αποτελεί τον πιο ανοιχτό χώρο στο χωριό των Λιμεναρίων.



Μεταλλεία Λιμεναρίων

Κεφάλαιο 5^ο

Το αρχαιολογικό ενδιαφέρον του νησιού

Αρχαιολογικοί χώροι

Όπως ανέφερα πιο πάνω γνωστός αρχαιολογικός χώρος είναι το παλάτι τις *Αρχαίας Αλυκής* το οποίο βρίσκεται στην πίσω παραλία. Οι Αλυκές βρίσκονται στην νοτιοανατολική πλευρά της Θάσου σε απόσταση 32 χιλιομέτρων από το Λιμένα. Υπάρχουν δύο κόλποι στην Αλυκή. Οι Αλυκές είναι μία χερσόνησος με αρχαιολογικό ενδιαφέρον, στην άκρη της οποίας βρίσκεται αρχαίο λατομείο μαρμάρου. Το λατομείο μαρμάρου χρησιμοποιήθηκε από τα αρχαϊκά χρόνια ως τα βυζαντινά χρόνια. Μεγάλοι όγκοι μαρμάρου είναι ορατοί κάτω από την επιφάνεια της θάλασσας. Στην αρχαιότητα λέγεται ότι ήταν το βασίλειο της Αλικής, είχε αρκετό πληθυσμό και μεγάλο λιμάνι. Τον 7ο αιώνα πΧ, στην ανατολική ακτή, ιδρύθηκε ένα ιερό αφιερωμένο στον θεό Απόλλωνα. Το 1896 με ανασκαφές βρέθηκε καλά διατηρημένος ένας Κούρος ο οποίος βρίσκεται στο μουσείο της Κωνσταντινούπολης. Επιπλέον, αρχαιολογικό ενδιαφέρον παρουσιάζει ο αρχαίος οικισμός. Σε ψηλότερο σημείο βρίσκονται τα ερείπια δύο παλαιοχριστιανικών βασιλικών του 5ου αιώνα που ήταν

χώροι υποδοχής των προσκυνητών που έφθαναν μέχρι τα πρώιμα χριστιανικά χρόνια. Στο ιερό σύχναζαν πολλοί ναυτικοί που έρχονταν για την μεταφορά μαρμάρου. Οι ναυτικοί άφησαν χαραγμένα στα σκαλοπάτια των κτηρίων τα ονόματα τους, των αγαπημένων τους και των εραστών τους. Οι Αλυκές εγκαταλήφθηκαν απότομα. Ο πιο πιθανός λόγος ήταν ένας μεγάλος σεισμός.



Παλάτι Αλυκής



Πύλη προς αρχαίο νεκροταφείο



Χαραγμένα ονόματα σε μάρμαρα

Ακρόπολη Θάσου την κορυφή του πρώτου λόφου σε ύψος 137 μέτρων, πάνω από την αρχαία αγορά βρίσκεται η ακρόπολη. Η ακρόπολη είχε ενισχυμένα μαρμάρινα τείχη και αποτέλεσε την έσχατη άμυνα σε περίπτωση ανάγκης. Το τείχος της ακρόπολης κατασκευάστηκε από τους πρώτους κατοίκους. Το χρησιμοποιούσαν ακόμα κι ως θησαυροφυλάκιο όπου φύλαγαν τα πλούτη της πόλης. Σε διάφορες περιόδους, όμως, επισκευάστηκε και ενισχύθηκε. Περπατώντας δίπλα του, εύκολα διακρίνει κανείς τις διαφορετικές φάσεις του. Στην δεύτερη κορυφή βρίσκεται ο αρχαίος ναός της Αθηνάς που χρονολογείται στις αρχές του 5ου αιώνα.



Ακρόπολη Θάσου

Η Αρχαία αγορά στον Λιμένα ανακαλύφθηκε από την γαλλική αρχαιολογική σχολή με ανασκαφές που έγιναν κατά την περίοδο 1948-1955. Η οικοδόμηση άρχισε τον 4ο αιώνα πΧ και ολοκληρώθηκε τον 2ο αιώνα πΧ. Αναπτύχθηκε προς τη θάλασσα και πρόκειται για την καρδιά της αρχαίας πόλης της Θάσου. Αποτέλεσε το εμπορικό, πολιτικό και θρησκευτικό κέντρο του νησιού. Τρεις πύλες εξασφάλιζαν στην αρχαία αγορά πρόσβαση στο λιμάνι της εποχής.



Αρχαία Αγορά Θάσου

Το Αρχαίο Θέατρο είναι κατασκευασμένο σε μία φυσική κοιλότητα του λόφου στο Λιμένα βρίσκεται το αρχαίο θέατρο Θάσου. Η πρώτη ανασκαφή έγινε από τη γαλλική αρχαιολογική σχολή το 1921 και αποκαλύφθηκαν το κοίλο του θεάτρου, η ορχήστρα, οι πάροδοι και ένα τμήμα της σκηνής. Στις αρχές του 3ου πΧ αιώνα χτίστηκε η σκηνή με μαρμάρινη πρόσοψη και το προσκήνιο αφιερώθηκε στον Διόνυσο. Τον 1ο αιώνα μΧ το θέατρο χρησιμοποιήθηκε για μονομαχίες, η ορχήστρα μετατράπηκε σε αρένα και πόρτες έκλεισαν τις παρόδους. Εκείνη την εποχή ανακαινίστηκαν τα εδώλια σε πολλά από τα οποία είναι χαραγμένα ονόματα ανθρώπων. Σήμερα το αρχαίο θέατρο χρησιμοποιείται από το φεστιβάλ Θάσου και φιλοξενεί παραστάσεις και συναυλίες. Έχει πανοραμική θέα και μπορεί να φιλοξενήσει 2000 θεατές.



Αρχαίο Θέατρο Θάσου

Το Αρχαίο Στρατιωτικό Λιμάνι είναι το παλιό ή μικρό λιμάνι του σημερινού Λιμένα.



Παλιότερα λειτουργούσε ως το στρατιωτικό λιμάνι της αρχαίας πόλης το οποίο ήταν κλειστό και προστατεύονταν από δύο κυκλικούς πύργους. Τρεις πύλες εξασφάλιζαν την είσοδο των ναυτικών στην πόλη της Θάσου και την αρχαία αγορά. Κατά την παλαιοχριστιανική περίοδο μετατράπηκε σε εμπορικό λιμάνι διατηρώντας τη σημερινή μορφή του.

Το Αρχαίο Εμπορικό Λιμάνι βρίσκεται στο Λιμένα στην περιοχή του Εβραϊόκαστρου, δίπλα από το σημερινό καρνάγιο. Κατασκευάστηκε έξω από τα τείχη της πόλης. Ήταν ένα ανοιχτού τύπου λιμάνι το οποίο προστατεύονταν από έναν ημικυκλικό αμυντικό πύργο και επικοινωνούσε με την αγορά

μέσω πυλών. Η χρήση του σταμάτησε το 7ο αιώνα πΧ. Τα κατάλοιπα του είναι ορατά ακόμη και σήμερα μόλις 1 μέτρο κάτω από την επιφάνεια της θάλασσας.



Αρχαίο Εμπορικό Λιμάνι

Το αρχαίο οδείο βρίσκεται στο Λιμένα και συνδέεται με την αρχαία αγορά. Έχει χαρακτηριστικά αρχαίου θεάτρου με την ορχήστρα να καλύπτει τα 2/3 του κύκλου. Χρονολογείται στον 2ο μΧ αιώνα στην εποχή του Αδριανού. Σήμερα, σώζονται οι 3 πρώτες σειρές.



Ο Αρχαίος Πύργος Θυμωνιάς βρίσκεται στο νοτιοανατολικό τμήμα του νησιού, σε μικρή απόσταση από την Αλυκή και την παράκτια αγροικία των Σχιδίων. Είναι ο μεγαλύτερος πύργος του νησιού, βρίσκεται στην κορυφή ενός ασβεστολιθικού λόφου, και φαίνεται να δεσπόζει στην περιβάλλουσα

εύφορη πεδιάδα. Σήμερα διακρίνουμε την εφοδιασμένη με εκφορικό ανακουφιστικό τρίγωνο είσοδό του αλλά και τα λείψανα άλλων κτισμάτων στην περιφέρειά του.



Πύργος Θυμωνιάς

Το **Κάστρο** είναι ο παλιότερος οικισμός του νησιού και βρίσκεται βορειοανατολικά των Λιμεναριών σε απόσταση 12 χλμ. Βρίσκεται σε υψόμετρο 500μ και δεν διακρίνεται από τα πεδινά. Το όνομά του το πήρε από τα ερείπια του κάστρου που υπάρχει, το τείχος του οποίου κατασκευάστηκε το 1403. Στα παραγμένα χρόνια της Φραγκοκρατίας ο Jacob Gatelluzzi, ένας Γενοβέζος στον οποίο ο Βυζαντινός Αυτοκράτορας Εμμανουήλ II Παλαιολόγος παραχώρησε τη Θάσο και το νησί της

Λέσβου το 1414, έχτισε το κάστρο στη βουνοκορφή στην οποία βρίσκεται το χωριό. Η οικογένεια Gattelussi εξουσίαζε τη Θάσο για 40 χρόνια. Απόδειξη για αυτό αποτελούν οι τρεις πλάκες-επιγραφές σε έναν τοίχο της Εκκλησίας του Αγίου Αθανασίου κτισμένη το



1804 η οποία θεωρήθηκε επίσημα προστατευόμενο μνημείο από την Ελληνική πολιτεία. Το χωριό

ήταν σε μέρος όπου δεν μπορούσαν να το δουν οι πειρατές από την θάλασσα, αλλά οι άνθρωποι του χωριού είχαν εύκολη οπτική επαφή από διάφορα σημεία του χωριού.

Έτσι υπήρχε προστασία των περιουσιών τους και των ίδιων. Από το 1905 άρχισε να ερημώνεται όταν οι κάτοικοι μεταφέρθηκαν στα παράκτια χωριά. Αυτό συνέβη γιατί οι πειρατές σταμάτησαν να υπάρχουν πλέον στο Αιγαίο πέλαγος και οι κάτοικοι πραγματοποίησαν μία κάθοδο προς τις παράκτιες περιοχές για να επωφεληθούν από την αλιεία. Το χωριό ήταν εντελώς έρημο για πολλά χρόνια, καθώς οι κάτοικοι το εγκατέλειψαν για να δουλέψουν στα παράκτια χωριά. Πολλοί κατέβηκαν στα πεδινά για να καλλιεργήσουν την γη τους και να περιποιηθούν τα ελαιόδεντρά τους. Άλλοι πήγαν εργάτες σε ορυχεία μεταλλευμάτων για την εταιρία Spiedel που βρισκόταν στα Λιμενάρια ενώ άλλοι περισσότερο τολμηροί έφυγαν ακόμη και μετανάστες σε άλλες χώρες, καθώς άκουγαν πως υπήρχε υψηλή ζήτηση για εργάτες, με καλή πληρωμή. Τα τελευταία χρόνια τα σπίτια επισκευάζονται από τους ιδιοκτήτες τους και χρησιμοποιούνται ως εξοχικά. Στο χωριό υπάρχει η εκκλησία του Αγίου Αθανασίου η οποία χτίστηκε το 1804, σε 40 μέρες, με σχετική άδεια του Σουλτάνου. Για την κατασκευή της βοήθησε όλο το χωριό και χρησιμοποιήθηκαν πέτρες από το τείχος του Κάστρου. Η εκκλησία λειτουργεί το τελευταίο Σάββατο κάθε μήνα και γιορτάζει στις 18 Ιανουαρίου όπου γίνεται πανηγύρι. Αξίζει να αναφέρουμε ότι το Κάστρο χαρακτηρίστηκε ως ιστορικό μνημείο με υπουργική απόφαση του 1880. Ο δρόμος προς το κάστρο είναι χωμάτινος και προτείνεται να πάτε με κάποιο τετρακίνητο ή άλλο ψηλό όχημα.

Κεφάλαιο 6^ο

Τα μουσεία Θάσου

Μουσεία: Το αρχαιολογικό μουσείο Θάσου κτίστηκε το 1935 ενώ ανακαινίστηκε και επεκτάθηκε κατά τα έτη 1989-1999. Σε μία έκθεση 2376 τ.μ. με 18 αίθουσες και 1700 αντικείμενα θα δείτε συλλογές από τον 7ο αιώνα πΧ έως τον 7ο αιώνα μΧ. Στο μουσείο λειτουργεί και υπόγειος χώρος με ερείπια της κλασικής και ρωμαϊκής περιόδου τα οποία είναι ορατά αλλά μη επισκέψιμα. Το μουσείο Θάσου είναι το σημαντικότερο στην ανατολική Μακεδονία και Θράκη. Εκτίθενται δείγματα αγγειοπλαστικής, γλυπτικής, νομίσματα, επιγραφές και αγάλματα. Από τα εκθέματα ξεχωρίζουν ο κούρος με 3.5 μέτρα ύψος, το άγαλμα του Ανδριανού, ο Πήγασος, κεφάλια ανδρών και γυναικών καθώς και ανάγλυφες παραστάσεις.



Εσωτερικό Αρχαιολογικού Μουσείου

Το λαογραφικό μουσείο Θεολόγου στεγάζεται στο διώροφο αρχοντικό Χατζηγιώργη στο κέντρο περίπου του χωριού. Ο Χατζηγιώργης ήταν δήμαρχος και ανήγγειλε την επανάσταση κατά των Τούρκων το 1821. Το μουσείο είναι έτσι διαμορφωμένο ώστε να αναπαριστά ένα τυπικό θεολογίτικο σπίτι. Εκτίθενται παραδοσιακά ενδύματα, οικοσκευές, αργαλειός και διάφορα οικιακά εργαλεία. Στον υπαίθριο χώρο θα βρείτε εργαλεία από διάφορα παραδοσιακά επαγγέλματα.



Εσωτερικό Μουσείου Χατζηγιώργη

Αξιοθέατα: Τα μεταλλεία είναι ένα παλιό εργοστάσιο επεξεργασίας σιδήρου. Το έδαφος είναι πλούσιο σε κάδμιο και αργυρούχο μόλυβδο. Η εκμετάλλευση των μεταλλείων ξεκίνησε από τη γερμανική εταιρεία Spreidel το 1905 και διακόπηκε το 1912 λόγω Α' παγκοσμίου πολέμου. Συνεχίστηκε το 1925 από τον Vielle Montagne έως το 1930 όπου διέκοψαν τη λειτουργία λόγω του οικονομικού κραχ. Το 1957 δραστηριοποιήθηκε μία άλλη εταιρεία στα μεταλλεία και παράλληλα μία ελληνική αλλά το 1963 σταμάτησε οποιαδήποτε δραστηριότητα στην περιοχή. Η περιοχή των μεταλλείων αποτελεί βιομηχανική κληρονομιά του τόπου και αξιοθέατο της περιοχής. Πολλοί ντόπιοι δούλευαν εκεί και έτσι έβγαζαν το εισόδημα ολόκληρης της χρονιάς, αφού ο τουρισμός δεν υπήρχε εκείνα τα χρόνια στις περιοχές του νησιού. Το κλείσιμο της βιομηχανίας, άφησε παρατημένα πολλά μέρη, καθώς και το Παλατάκι, το σύμβολο του χωριού των Λιμεναρίων και μεγάλη ανεργία στο χωριό. Από τους σεισμούς και τα ακραία καιρικά φαινόμενα έχει υποστεί πολλές φθορές, τόσο το κτίριο, όσο και το βουνό πάνω στο οποίο δεσπόζει. Δεν έχει γίνει ωστόσο καμία προσπάθεια να βελτιωθεί αυτή η κατάσταση λόγω των μη υπαρκτών οικονομικών κονδυλίων του Δήμου. Η γη είναι σκεπασμένη με μαύρο μέταλλο δίνοντας στο χώμα ένα εντυπωσιακό καφέ χρώμα. Στα μεταλλεία υπάρχει υπαίθρια έκθεση έργων τέχνης. Μπροστά στο εργοστάσιο μεταλλείων θα βρείτε και την ομώνυμη παραλία με λευκή άμμο και βότσαλο.




Θέα απο ψηλό σημείο των μεταλλείων

Το παλατάκι αποτελούσε τα γραφεία της γερμανικής εταιρεία Spreidel που εκμεταλλευόταν τα μεταλλεία των Λιμεναρίων. Χτίστηκε το 1903 και σταμάτησε να κατοικείται το 1963. Πρόκειται για ένα διώροφο κτήριο το οποίο έχει πύργους στις άκρες του. Παρ' όλες τις αναστηλωτικές εργασίες, που έγιναν, το κτήριο δεν έχει συντηρηθεί.



Το παλατάκι που δεσπόζει πάνω στο λόφο

Η μοναδική λίμνη στη Θάσο βρίσκεται στο χωριό Μαριές. Πρόκειται για μία τεχνητή λίμνη όπου γύρω της υπάρχει πυκνή βλάστηση με πεύκα. Στην περιοχή υπάρχουν κιόσκια και παγκάκια όπου μπορείτε να χαλαρώσετε και να ηρεμήσετε. Για να φτάσετε στη λίμνη ακολουθείτε το χωματόδρομο στο τέλος του χωριού. Η διαδρομή είναι εύκολη και ο δρόμος σε καλή κατάσταση. Απαγορεύεται η κατασκήνωση (όπως και σε όλο το νησί), το ψάρεμα και το κολύμπι στη λίμνη. Υπάρχει ένα φράγμα που συγκρατεί τα νερά, λόγω της λειψυδρίας του καλοκαιριού. Οι κάτοικοι με αυτό τον τρόπο μπορούν και ποτίζουν τα στρέμματα ελαιών που διαθέτουν.



Η λίμνη Μαριών

Το Καλογερικό κοσμεί το παλιό λιμανάκι του Λιμένα. Πρόκειται σε ένα διώροφο κτήριο του 19ου αιώνα στο κέντρο του λιμανιού. Σήμερα χρησιμοποιείται από το δήμο Θάσου για πολιτιστικές εκδηλώσεις.




Το Καλογερικό

Ο Ταρσανάς: Στο κέντρο του λιμανιού της Σκάλας Ποταμιάς υπάρχει ένα πέτρινο γραφικό κτήριο, τον λεγόμενο Ταρσανά. Ο Ταρσανάς αποτελούσε αλιευτικό καταφύγιο των μοναχών του Αγίου Όρους ενώ σήμερα φιλοξενεί πολιτιστικές εκδηλώσεις.



Ο Ταρσανάς

Οι σπηλιές του νησιού έχουν σταλαγμίτες και σταλαχτίτες. Μία σπηλιά είναι η Δρακότρυπα στην Παναγία ενώ η άλλη είναι στο Ραχώνι. Υπάρχουν πολλές σπηλιές στον Ατσπά οι οποίες δεν έχουν αξιοποιηθεί από επιστήμονες. Αυτό συμβαίνει γιατί είναι δυσπρόσιτες.



Η Δρακότρυπα

«Οστά από το κρανίο ενός ενήλικα, έναν μικρό, αυτοσχέδιο βωμό, πλήθος κεραμικής και οικιστικά κατάλοιπα από τη Νεολιθική Εποχή έως και την Πρώιμη Εποχή του Χαλκού έφερε στο φως η εξερεύνηση του σχεδόν απροσπέλαστου σπηλαιίου Ατσπάς, στον οικισμό Σκάλα Μαριών της Θάσου. Αρχαιολόγοι και σπηλαιολόγοι που προσέγγισαν και ερεύνησαν το σπήλαιο εντόπισαν ανθρώπινα κρανιακά οστά, οστά ζώων, αλλά και μεγάλο αριθμό θαλάσσιων οστρέων.» Αυτά ανέφερε το blog: xronometro.com για την ανακάλυψη που έγινε τον Δεκέμβριο του 2014 και συνεχίζει: «Στα διακοσμημένα αντικείμενα υπερτερούν η ρυτιδωτή και η αυλακωτή τεχνική, ενώ συχνά εμφανίζονται η εμπίεστη, η πλαστική και η εγχάρακτη. Η γραπτή κατηγορία αντιπροσωπεύεται μόνο από δύο παραδείγματα, διακοσμημένα με μαύρο χρώμα και με γραφίτη. Μεταξύ των αγγείων κυριαρχούν οι φιάλες, με παραλλαγές ως προς την τυπολογία και τη χωρητικότητα. Πιο διαδεδομένος είναι ο τύπος με βαθύ κωνικό σώμα και κάθετο ή εισέχον χείλος, διακοσμημένος στον ώμο με διαγώνιες αυλακώσεις ή ρυτιδώσεις, ωστόσο υπάρχουν επίσης ανοιχτά ή ευρύστομαπιθοειδή και χυτροειδή, καθώς και αμφοροειδή αγγεία. Σημαντικός είναι και ο αριθμός των αντικειμένων λιθοτεχνίας, καθώς βρέθηκαν μυλόλιθοι και τριπτήρες, αλλά και δύο πυριτολιθικά εργαλεία κοπής. Επίσης, τρία πήλινα σφονδύλια, που βρέθηκαν συγκεντρωμένα, σχετίζονται με οικοτεχνικές δραστηριότητες.»

Ωστόσο, για να γίνει όμως ανασκαφή, πρέπει να ολοκληρωθεί η μελέτη για τη διάνοιξη νέου, μεγαλύτερου ανοίγματος, καθώς σήμερα η είσοδος στο σπήλαιο γίνεται μέσω ενός πολύ μικρού αγωγού, ο οποίος βρίσκεται στον συμπαγή βράχο, σε υψόμετρο περίπου 35 μέτρων και για λόγους ασφάλειας και προστασίας του μνημείου δεν δίνονται περισσότερες λεπτομέρειες.

Γεφύρια: Στον Θεολόγο υπάρχει ένα πέτρινο γεφύρι το οποίο είναι επισκέψιμο. Χτίστηκε το 1917 για να περάσουν οι κάτοικοι του Θεολόγου προς τη περιοχή της Αστρίδας. Άλλα γεφύρια υπάρχουν στην Καλλιράχη, τα οποία χτίστηκαν από Ηπειρώτες. Τα γεφύρια αυτά χρησιμοποιήθηκαν για δύο λόγους: ο ένας ήταν για να μεταφέρουν οι κάτοικοι νερό στην πλατεία του χωριού και ο άλλος για να συνδέσουν την Κακηράχη με τη σημερινή Καλλιράχη.



Η γέφυρα του Θεολόγου

Κεφάλαιο 8^ο

Ιερές μόνες και μοναστήρια

Ιερές Μονές και Μοναστήρια:


Το μοναστήρι του αρχαγγέλου Μιχαήλ βρίσκεται στα νοτιοανατολικά και απέχει από το Λιμένα 33χλμ. Είναι χτισμένο σε γκρεμό πάνω από τη θάλασσα με θέα το Αιγαίο και το Άγιο Όρος. Είναι ένα γυναικείο μοναστήρι και εξαρτάται πνευματικά από την αγιορείτικη μονή Φιλοθέου. Στην ιερά μονή φυλάσσεται κομμάτι Τιμίου Ήλου, μέρος από τα καρφιά της σταύρωσης του Χριστού. Δεν γνωρίζουμε πότε ακριβώς ιδρύθηκε η μονή, αλλά σε επίσημο έγγραφο του 1287 γίνεται αναφορά σε αυτήν. Το 1835 έγιναν επιδιορθώσεις, όπως μαρτυρά επιγραφή στην δυτική είσοδο του ναού. Το 1974 ήρθαν οι πρώτες μοναχές με ένα φιλοθεϊτή μοναχό και εργάστηκαν σκληρά μεταμορφώνοντας το μοναστήρι που είχε ερημωθεί. Η ιερά μονή Αρχαγγέλου Μιχαήλ απέκτησε μεγάλη περιουσία από

τις δωρεές των πιστών. Με απαλλοτριωτέο νόμο του 1927 η περιουσία του μοναστηριού μοιράστηκε σε 72 ακτήμονες.



Το μοναστήρι στο χείλος του γκρεμού

Η εκκλησία του Αγίου Νικολάου βρίσκεται στο Λιμένα Θάσου δίπλα από την αρχαία αγορά. Χτίστηκε το 835μΧ στα λείψανα αρχαίων κτηρίων. Ο Άγιος Νικόλαος είναι προστάτης των ναυτικών.



Το μοναστήρι του Αγίου Παντελεήμονα βρίσκεται στην ενδοχώρα του νησιού και μπορείτε να το επισκεφτείτε ακολουθώντας έναν αγροτικό δρόμο στο Καζαβίτι. Χτίστηκε το 1843 και έγινε μοναστήρι το 1987. Δίπλα από το μοναστήρι υπάρχει σπηλιά την οποία επισκέφτηκε ο άγιος. Η ιερά μονή του Αγίου Παντελεήμονα γιορτάζει στις 27 Ιουλίου όπου γίνεται κοσμοσυρροή.

Η εκκλησία της Παναγίας χτίστηκε το 1831 από Καστοριανούς με χρήματα των κατοίκων και της μονής Βατοπεδίου. Χτίστηκε με λίθους και πλάκες από ερείπια αρχαίων ναών. Το τέμπλο της ολοκληρώθηκε το 1881. Η εκκλησία της Παναγίας είναι μία επιβλητική εκκλησία ύψους 18μ. Ο ρυθμός της είναι βασιλική με τρούλο και αποτελεί κομμάτι της ζωής των κατοίκων. Στον ναό θα χαιρετίσετε την εικόνα της Παναγίας της Παντοβλεπούσας του 1814. Εκτίθενται νομίσματα του χωριού της Παναγίας, οι μπακίρες, ενώ υπάρχει λάβαρο από την εποχή των Σταυροφόρων. Η εκκλησία της Παναγίας γιορτάζει στις 15 Αυγούστου. Οι γυναίκες του χωριού, στον αυλόγυρο του ναού ετοιμάζουν το κουλμπάνι (κρέας με σιτάρι) και το μοιράζουν στους πιστούς μετά τη Θεία λειτουργία.



Ιερός Ναος της ΠαναγίαςΧάρτης νήσου

Κεφάλαιο 9^ο

Δραστηριότητες στο νησί

Δραστηριότητες: Ο κύριος οδικός άξονας της Θάσου καλύπτει τις ακτές του νησιού και ενώνει όλα τα παράκτια χωριά. Έτσι μπορείτε να επισκεφθείτε όλες τις παραλίες του νησιού. Η περίμετρος είναι περίπου 100χλμ. Ο περιφερειακός αυτός δρόμος επεκτείνεται και προς τα ορεινά χωριά κάνοντας τη πρόσβαση πολύ εύκολη. Ο γύρος του νησιού μπορεί να γίνει οδικώς με αυτοκίνητο ή μοτοσικλέτα και από τη θάλασσα με σκάφος ή τουριστικό караβάκι.

Η Θάσος είναι ιδανική για **ποδηλασία**. Είναι πολύ εύκολο να ενοικιαστεί ένα ποδήλατο. Με αυτό μπορείτε να κινηθείτε στα χωριά και να φτάσετε σε κάποια παραλία. Κάθε χρόνο συνήθως στις αρχές Μαΐου διοργανώνονται αγώνες ορεινής ποδηλασίας MTB. Δεν υπάρχουν προϋποθέσεις για τη συμμετοχή αλλά πρέπει να καταβληθεί ένα μικρό χρηματικό ποσό.



Ποδηλατικός χάρτης

Ποδηλάτες (2012)

Υπάρχουν πολλές επιχειρήσεις που ασχολούνται με τον **θαλάσσιο αθλητισμό**. Οι εκπαιδευτές είναι έμπειροι και καλύπτουν όλες τις προδιαγραφές ασφαλείας. Υπάρχουν θαλάσσιο σκι, ιπτάμενο αλεξίπτωτο, κατάδυση και πολλά άλλα αθλήματα, WaterSports, Ski, Jetski, Banana, Ringo, Αλεξίπτωτο). Παραλίες όπου λειτουργούν επιχειρήσεις με θαλάσσια σπόρ είναι η Χρυσή Αμμουδιά, της Θάσου, η Σκάλα Ραχωνίου, τα Λιμενάρια, το Πευκάρι και ο Ποτός.



Ιπτάμενο Αλεξίπτωτο

Ημερήσιες Κρουαζιέρες: Υπάρχουν τουριστικά караβάκια τα οποία ξεκινούν νωρίς το πρωί έως και αργά το απόγευμα και ξεναγούν τους τουρίστες σε παραλίες, δίνοντας τους την δυνατότητα να κάνουν μπάνιο, να ψαρέψουν και να βγάλουν φωτογραφίες. Προσφέρεται πρωινό και μεσημεριανό πάνω στο караβάκι. Η αφετηρία τους είναι τα λιμάνια του Λιμένα και των Λιμεναρίων. Η τιμή τους είναι περίπου 25 ευρώ κατ' άτομο. Σκάφη που εκτελούν ημερήσιες εκδρομές στη Θάσο είναι τα παρακάτω:

ΙΟΝΙΟ, ΑΓ.ΣΩΣΤΗΣ 1 & ΑΓ.ΣΩΣΤΗΣ 2, ΑΞΙΟΝ ΕΣΤΙ, ΒΙΚΤΩΡΙΑ, ΕΡΩΣ, ΖΕΥΣ.



Τουριστικό Καραβάκι

Καταδύσεις: λειτουργούν επίσης σχολές κατάδυσης στο νησί στις οποίες μπορεί κάποιος να κάνει ασφαλείς κατάδυση και να απολαύσει υφάλους, και γαλάζια νερά.



Το **ψάρεμα** με καλάμι ή πετονιά επιτρέπεται σε όλες τις ακτές του νησιού. Υπάρχουν πολλοί ερασιτέχνες ψαράδες που ψαρεύουν στο λιμάνι, στα βράχια, και στις αμμονδερές παραλίες. Διαδεδομένο είναι και το ψαροντούφεκο στη Θάσο. Συνιστάται όμως ιδιαίτερη προσοχή στους κολυμβητές καθώς και απαραίτητη είναι η χρήση της σημαδούρας.



Ψαράς σε παραλία

Πεζοπορία: Η Θάσος συνδυάζει το βουνό με την θάλασσα και έτσι δεν θα μπορούσαν να λείψουν οι ορεινές διαδρομές.

Παναγία-Λιμένας: 11χλμ 3ώρες

Παναγία-Ποταμιά: 6χλμ 2ώρες

Ποταμιά - Ψάριο:10χλμ 5ώρες. κορυφή 1206μ

Θυμωνιά, Αρχάγγελος - Θεολόγος: 15χλμ 5 ώρες

Αστρίς-Γκιόλα: 2 χλμ

Καζαβίτι - Ιερά μονή Αγίου Παντελεήμονα: 6χλμ 2 ώρες

Μαριές - Λίμνη

Διπόταμος - Καστρί

Λιμένας - Χρυσή Αμμουδιά από Βάθου: 13χλμ

Ποτός - Θεολόγος: 10 χλμ

Θεολόγος - Κάστρο: 6χλμ

Μαριές - Σκάλα Μαριών

Παναγία - Χρυσή αμμουδιά

Χρυσή αμμουδιά - Σκάλα Ποταμιάς

Στις διαδρομές αυτές υπάρχει κίνδυνος από έντομα και φίδια. Μην επιχειρήσετε να ανάψετε φωτιά και μην καπνίζετε στην διαδρομή. Φορέστε άνετα παπούτσια, προμηθευτείτε νερό, ξηρά τροφή, αντηλιακό, καπέλο και γυαλιά.

Σαφάρι 4x4:Οδηγείστε σε χωμάτινες διαδρομές στην ορεινή Θάσο με ένα τετρακίνητο όχημα! Απολαύστε τη φύση και το υπέροχο πευκοδάσος, οδηγείστε προς το χωριό Κάστρο ή κατακτήστε τη κορυφή του νησιού το Ψάριο.

Astrocamping: Η ερασιτεχνική αστρονομία είναι ένα χόμπι που χαρακτηρίζεται από την ανάγκη για σκοτεινούς ουρανούς και παρέα για την εξερεύνηση της νύχτας. Με αφορμή λοιπόν το παγκόσμιο έτος αστρονομίας (2009) έγινε το πρώτο astrocamping. Ως τοποθεσία επιλέχθηκε το καταφύγιο στην υψηλότερη κορυφή της Θάσου. Σε υψόμετρο 950 μέτρων, ο ουρανός είναι απίστευτα σκοτεινός και διαυγής ενώ η λάμψη των άστρων και του γαλαξία, ιδιαίτερα προς το νότιο ορίζοντα είναι μαγευτική. Είναι λοιπόν το ιδανικό περιβάλλον για μια επαφή με τον κόσμο της αστρονομίας, της αστρονομικής παρατήρησης και της αστροφωτογραφίας.



Astrocamping

Το ημερήσιο πρόγραμμα έχει καταρτιστεί έτσι ώστε να απευθύνεται σε όλη την οικογένεια. Κατά τη διάρκεια της ημέρας παρέχονται πολλές ψυχαγωγικές δραστηριότητες, ανεξάρτητες από την αστρονομία, όπως η τοξοβολία, η ορειβασία και το paintball. Ταυτόχρονα, πραγματοποιούνται για τους ενδιαφερόμενους, παρουσιάσεις και διαλέξεις πάνω σε σύγχρονα αστρονομικά και περιβαλλοντικά θέματα, τον παρατηρησιακό εξοπλισμό, την αστροφωτογραφία. Τη νύχτα οι ερασιτέχνες αστρονόμοι στήνουν τα τηλεσκόπιά τους ,για να πραγματοποιήσουν τις δικές τους παρατηρήσεις και φωτογραφίσεις ,αλλά και για να επιτρέψουν στους παρευρισκόμενους να γευτούν μέσα από το τηλεσκόπιο την παρατήρηση της Σελήνης, των πλανητών, των αστρικών σημνών, των γαλαξιών, των διπλών αστέρων και των νεφελωμάτων του καλοκαιρινού ουρανού.

Το astrocamping συνδυάζει τον ουρανό με τη φύση και δίνει την ευκαιρία σε άτομα που γοητεύονται από το περιβάλλον και θα ήθελαν να γνωρίσουν καλύτερα, όχι μόνο αυτό αλλά και ανθρώπους με παρόμοια ενδιαφέροντα, να περάσουν μερικές ευχάριστες μέρες και νύκτες, μέσα σε ένα καταπράσινο μέρος, κάτω από έναν εντυπωσιακό έναστρο ουρανό.Μέχρι φέτος είδαμε και ζήσαμε την όμορφη αυτή διοργάνωση είτε ως εθελοντές είτε ως κατασκηνωτές και σίγουρα αποκομίσαμε πολλές εμπειρίες. Αυτή τη φορά, καλούνται άτομα με μεράκι τόσο για την Αστρονομία όσο και για την ανάληψη πρωτοβουλιών, καθώς οι φετινοί συμμετέχοντες θα είναι οι ίδιοι διοργανωτές. Με κέφι

και ομαδικό πνεύμα πάμε όλοι παρέα στο Υψάριο, να ζήσουμε ένα εξαήμερο περιπέτειας και αστροπαρατήρησης, στο οποίο θα έχουμε τη δυνατότητα να δημιουργήσουμε το δικό μας “Astrocamping”. Ο κάθε ένας χωριστά αλλά και όλοι μαζί ως ομάδα, θα έρθουμε αντιμέτωποι με τις προκλήσεις που φέρνει η διοργάνωση ενός τέτοιου camping, ζώντας μία όμορφη περιπέτεια με καινούριους ή παλιούς φίλους.»

Από την πρόσκληση στην περσινή εκδήλωση: «Ένα ξεχωριστό Astrocamping θα πραγματοποιηθεί στις 30 Ιουλίου μέχρι τις 5 Αυγούστου 2014 στο Υψάριο της Θάσου. Το Astrocamping 5.5 αποτελεί έναν ενδιάμεσο σταθμό περνώντας από την πρώτη 5ετία στη δεύτερη

Περιβαλλοντική Κίνηση Θάσου:

Η «Περιβαλλοντική Κίνηση Θάσου» είναι μια ανεξάρτητη περιβαλλοντική μη κυβερνητική οργάνωση (Π.Μ.Κ.Ο.). Ιδρύθηκε τον Δεκέμβρη του 2008 και περιλαμβάνει μέλη από όλη τη γη..

Έχει στόχο την ενημέρωση και την ευαισθητοποίηση των πολιτών, γενικότερα την πρόταση λύσεων μέσα από την συνεργασία, για την επίλυση των περιβαλλοντικών προβλημάτων του νησιού. Την προστασία και ανάδειξη της χλωρίδας, της πανίδας, του θαλάσσιου πλούτου και της ιδιαίτερης φυσικής ομορφιάς που διαθέτει ο τόπος μας.

Τα περιβαλλοντικά προβλήματα και οι επιπτώσεις τους είναι δυστυχώς ολοένα και πιο έντονα και εμφανή σε παγκόσμιο αλλά και τοπικό επίπεδο. Για παράδειγμα ποιος φανταζόταν πριν είκοσι χρόνια ότι αρκετοί κάτοικοι του νησιού θα προτιμούσαν να πίνουν εμφιαλωμένο νερό ή τις διαστάσεις του προβλήματος των ανεξέλεγκτων χωματερών και της διαχείρισης των αστικών λυμάτων; Για την αντιμετώπιση των προβλημάτων απαιτείται γνώση, συμμετοχή και πράξη. Αυτό το τρίπτυχο είναι και ο άξονας πάνω στο οποίο θα προγραμματιστούν και θα υλοποιηθούν οι δράσεις της «Περιβαλλοντικής κίνησης Θάσου». Σεβασμός στο περιβάλλον σημαίνει όχι μόνο σεβασμό στη φύση αλλά και σεβασμό στον άνθρωπο για μια καλύτερη ποιότητα ζωής. Κάποτε, το να ασχολείσαι με τα περιβαλλοντικά προβλήματα θεωρούνταν υπόθεση μερικών γραφικών πολιτών. Σήμερα τα πράγματα άλλαξαν. Το περιβάλλον θεωρείται προτεραιότητα για τα περισσότερα σύγχρονα κράτη του κόσμου και τις κυβερνήσεις τους. Οι επιπτώσεις της υποβάθμισης του περιβάλλοντος υπολογίζονται, πλέον, με οικονομικά κριτήρια καθώς έχουν άμεσο αντίκτυπο στις τοπικές οικονομίες. Οι υποβαθμισμένες περιοχές εγκαταλείπονται και μαραζώνουν οικονομικά είτε άμεσα είτε σε βάθος χρόνου. Αυτονόητη είναι και η οικονομική σχέση που συνδέει τον τουρισμό με το περιβάλλον

Περιβαλλοντική Κίνηση Θάσου



www.Thassos-Nature.gr

.Το μεγαλύτερο συγκριτικό πλεονέκτημα της Θάσου στον τουριστικό στίβο είναι το πανέμορφο φυσικό της περιβάλλον σε επίπεδο ακτών αλλά και ορεινού όγκου. Η διατήρηση του αποτελεί πρωταρχικό κριτήριο για τη βιωσιμότητα του τουρισμού που συντηρεί εργασιακά και οικονομικά το μεγαλύτερο κομμάτι των κατοίκων.

Σύγχρονες μελέτες και έρευνες αναδεικνύουν το περιβάλλον ως ένα πολύ σημαντικό οικονομικό κεφάλαιο για τη βιώσιμη ανάπτυξη μιας περιοχής. Η διατήρηση του φυσικού πλούτου συμβάλλει στη διατήρηση της διαφορετικότητας μιας περιοχής και θεωρείται σοβαρό κριτήριο για την επισκεψιμότητα της. Στη διατήρηση της

διαφορετικότητας πρέπει βέβαια να συμβάλλουν και οι ανθρώπινες παρεμβάσεις. Σε αντίθετη περίπτωση η ομογενοποίηση λογίζεται ως ένας παράγοντας αποτυχίας στη διαχείριση ενός τόπου. Είναι πολύ απλό: ο καθένας, επιλέγει μια περιοχή για να την επισκεφτεί, έχοντας ως βασικό κριτήριο, τι ξεχωριστό διαθέτει και τι διαφορετικό θα δει ή θα βιώσει κατά την επίσκεψη του.

Πυρκαγιές στην Θάσο: Το νησί από πολύ παλιά και λόγω του πλούσιου πευκοδάσους έχει γίνει πολλές φορές στόχος πυρκαγιών. Το 1989 ήταν η πρώτη μεγάλη πυρκαγιά που έκαψε σχεδόν τα 2/3 του νησιού. Το νησί έμεινε επί μέρες χωρίς νερό και ρεύμα, ενώ μέχρι και πλοία από την θάλασσα προσπαθούσαν να σβήσουν την φωτιά. Οι κάτοικοι προσπαθούσαν με κάθε μέσο να προστατεύσουν τα χωριά τους. Η κατάσταση επαναλήφθηκε το 1993. Εκεί που όλα έδειχναν ότι το πάθημα έχει μάθημα για τις τοπικές αρχές το 2013 μεγάλη πυρκαγιά ξεσπάει και φέρνει παλιές μνήμες στο μυαλό όλων. Με πολλές δυνάμεις από όλες τις γύρω μεγάλες πόλεις η φωτιά τελικά σβήνει μετά από δυο μέρες. Η κατάσταση όμως παραμένει και πάλι κρίσιμη. Προτάσεις θα αναλυθούν στο τέλος για το μέλλον του νησιού ως προς το βασικό αυτό κομμάτι.

Το **Λευκό Μάρμαρο Θάσου** πήρε το όνομα του από το νησί της Θάσου καθώς είναι το μέρος όπου εξορύσσεται από τα αρχαία χρόνια.

Το Λευκό Μάρμαρο Θάσου είναι γνωστό για την λευκότητά του, τον τρόπο με τον οποίο αντανακλά το φως του ήλιου και για τον ρόλο του στην βελτίωση της ενεργειακής απόδοσης των κτηρίων στα οποία τοποθετείται. Είναι ένας πολύ σκληρός φωτεινός και εντυπωσιακός φυσικό βράχο, με κρυστάλλινα άσπρο χρώμα καθώς αποτελείται από μικρούς κρυστάλλους.


Η εξαιρετική λευκότητα, η απουσία προσμίξεων με άλλα πετρώματα, η συνεπακόλουθη ικανότητά του να μην απορροφά τη θερμότητα, αλλά κυρίως η χαμηλή του περιεκτικότητα σε κρυστάλλους, το καθιστούν, από την αρχαιότητα ακόμα, περιζήτητο σε όλο τον κόσμο. Σύμφωνα με τη μονάδα μέτρησης της λευκότητας του μαρμάρου, το θασίτικο μάρμαρο έχει 241 βαθμούς, μία από τις υψηλότερες βαθμίδες παγκοσμίως.

Σύμφωνα με την πετρολόγο-γεωλόγο, ερευνήτρια του ΙΓΜΕ Μυρσίνη Βάρτη-Ματαράγκα, το μάρμαρο Θάσου είναι μοναδικό σε όλο τον κόσμο από τον 5ο π.Χ. αιώνα, εξαιτίας του χιονόλευκου χρώματός του. Εξάγεται κατά κόρον σε χώρες όπως η Ιαπωνία, η Κίνα και η Ισπανία, καθώς και τα αραβικά κράτη. Εμφανίζεται στην αρχαιότητα από τον 5ο αιώνα π.Χ., καλύπτοντας την κλασική, την ελληνιστική και τη ρωμαϊκή περίοδο, μέχρι και τα βυζαντινά χρόνια. Η μεγαλύτερη εξαγωγή σημειώθηκε το 2ο αιώνα π.Χ. προς τη Ρώμη.

Σήμερα, το Λευκό Μάρμαρο Θάσου εξάγεται σε τακτική βάση κυρίως στην Ευρώπη και στην Ασία. Οι κύριες εφαρμογές του περιλαμβάνουν την γλυπτική, κάλυψη δαπέδων, διακόσμηση και κατασκευή μνημείων και κτηρίων. Ο όμιλος FHL έχει ολοκληρώσει έργα γιγαντιαίων διαστάσεων βασισμένα στο Λευκό Μάρμαρο Θάσου όπως τον θρησκευτικό τόπο λατρείας Mecca&Medina, τον καθηδρικό της Αγ.Τριάδας στο Tbilisi της Γεωργίας και το Συνεδριακό Κέντρο της Τασκένδης

Το Λευκό Μάρμαρο Θάσου διατίθεται στις εξής κατηγορίες:

- Thassos Extra
- Thassos A1
- Thassos A2
- ThassosA3



Με μάρμαρο από την Αλυκή Θάσου είναι χτισμένος ο ταφικός περίβολος που ήρθε στο φως στον τύμβο του Καστά από την Κατερίνα Περιστέρη και τους συνεργάτες της και προκάλεσε παγκόσμιο θαυμασμό.

Όχι μόνο για την αρμονία και την αρχιτεκτονική της κατασκευής, αλλά ίσως -ακόμα περισσότερο- για το πώς έφτασαν από τη Θάσο στην Αμφίπολη, την εποχή εκείνη και με τα τότε μέσα, δύομισι χιλιάδες κυβικά μέτρα μαρμάρινων όγκων, που χρειάστηκαν για να περιφραχθεί ο μακεδονικός τύμβος!

Το δάπεδο του προαυλίου του τζαμιού, που φυλάσσεται ο ιερός βράχος, είναι καλυμμένο ως ένα σημείο με Πεντελικό μάρμαρο, ενώ ένα μικρότερο τμήμα του είναι καλυμμένο με μάρμαρο Θάσου. Οι υπεύθυνοι του τζαμιού παρατήρησαν πως λόγω των μεγάλων θερμοκρασιών που παρατηρούνται στην περιοχή, το μάρμαρο της Πεντέλης θερμαίνεται σε μεγάλο βαθμό, δυσχεραίνοντας έτσι την προσευχή των πιστών που είναι αναγκασμένοι να γονατίζουν πάνω στο καυτό μάρμαρο.

Σε αντίθεση με το μάρμαρο της Πεντέλης όμως παρατήρησαν ότι η επιφάνεια που είναι καλυμμένη με το μάρμαρο της Θάσου παραμένει δροσερή παρόλο που δέχεται τις ίδιες θερμοκρασίες. Αξιοποιώντας λοιπόν τις ιδιότητες που παρουσιάζει αποφάσισαν να καλύψουν ολόκληρο τον προαύλιο χώρο του τζαμιού με μάρμαρο από την Θάσο.

Η συμφωνία λοιπόν έκλεισε τον μήνα Απρίλιο (2010) με μεγάλη Ελληνική εταιρία εξόρυξης μαρμάρου της Θάσου. Η επιφάνεια που θα καλυφθεί ανέρχεται στα 1.000 τ.μ και την κατασκευή του έργου έχει αναλάβει μεγάλη αραβική κατασκευαστική εταιρία που ανήκει στον Μπιν Λάντεν!

Η ασχολία με τα λατομεία της Θάσου έχει προσφέρει εργασία σε πολλούς ανθρώπους όχι μόνο στους χώρους του νησιού αλλά και στην μεταφορά αυτών ανά τον κόσμο. Υπάρχουν όμως και προβλήματα που θα παρατηρηθούν και θα τεθούν στις προτάσεις του μέλλοντος.

Κεφάλαιο 10^ο Ξενοδοχειακά και άλλα καταλύματα στην Θάσο

Αρκετά ξενοδοχεία σε διάφορα χωριά μπορούμε εύκολα να βρούμε. Η ποιότητα τους ποικίλει και φθάνει μέχρι και τα 5αστέρια. Υπάρχουν όμως και απλά ενοικιαζόμενα δωμάτια τα οποία χρονολογούνται από πολύ παλιά στο νησί, καθώς και διαμερίσματα και studios για πιο φθηνές επιλογές χωρίς μεγάλες παροχές. Τέλος, υπάρχουν διάφορα συγκροτήματα από σπιτάκια και campingγια κάθε είδους επισκέπτη. Συμπερασματικά, ο συνδυασμός πολλών επιλογών ως προς το κομμάτι της διαμονής καθιστά έναν έξυπνο και γρήγορο προορισμό για κάθε επισκέπτη που αναζητά εναλλακτικούς τρόπους για τις διακοπές του. Υπάρχουν και κάποια χωριά που δεν έχουν τις υποδομές για κανένα ξενοδοχειακό κατάλυμα και είναι κάτι που προβληματίζει για το μέλλον.

Τα ξενοδοχεία που είναι υψηλής ποιότητας και λειτουργικότητας είναι κατασκευές της δεκαετίας του 2000 και έπειτα. Υπάρχουν 6 μεγάλες ξενοδοχειακές μονάδες που είναι διασκορπισμένες σε διάφορα χωριά Λιμενάρια, Πρίνος, Περιοχή Ρωσογκρεμός και Ποταμιά. Μερικά από αυτά τα ξενοδοχεία είναι το BlueDream, Alexandra και Alea. Απασχολούν πολύ κόσμο, προσφέροντας πολλές θέσεις εργασίας και ωθώντας τους νέους να ασχοληθούν με τις τουριστικές επιχειρήσεις. Οι παροχές ποικίλουν από spa μέχρι διάφορα μέσα ψυχαγωγίας (τένις, αθλητικές εγκαταστάσεις, γυμναστήρια και πολλά Playroom) ολοκληρώνουν θετικά τις διακοπές των τουριστών, δίνοντας την αίσθηση ότι βρίσκονται σε ένα πλούσιο και οικείο περιβάλλον.

Ο επιχειρηματικός ηλεκτρονικός τουριστικός κατάλογος Θάσου περιέχει όλα τα ξενοδοχεία στη Θάσο για να ζήσετε αξέχαστες φθηνές διακοπές στο πανέμορφο καταπράσινο νησί με τις πεντακάθαρες παραλίες της Θάσου. Η ιστοσελίδα thassos-hotels.gr είναι ένας πλήρης οδηγός με ξενοδοχεία, ενοικιαζόμενα δωμάτια, studios, διαμερίσματα, bungalows, περιλαμβάνει όλα τα χωριά της **Θάσου**, με τις ομορφότερες παραλίες του νησιού, μέσα απο στον οποίο μπορείτε να βρείτε

αμέτρητα ξενοδοχεία, ενοικιαζόμενα δωμάτια σε ελκυστικές προσιτές φθηνές τιμές ακόμα και camping για οικονομικές διακοπές.

Hotel Blue Dream Palace: Το ξενοδοχείο αυτό λειτουργεί από τα μέσα Απριλίου μέχρι τα μέσα Οκτωβρίου. Ωστόσο, αν μια ομάδα θέλει να έρθει και να ζήσει ονειρεμένες στιγμές είμαστε σε θέση να ικανοποιήσει την επιθυμία τους, ακόμη και αν αυτό δεν είναι μέσα στο χρονικό πλαίσιο που ορίζεται ανωτέρω. Να είστε βέβαιος ότι θα αντιμετωπίσει με όλες τις απαιτήσεις σας. Το ίδιο ισχύει και για όσους επιθυμούν να χρησιμοποιήσουν αίθουσα μας για τις διάφορες εκδηλώσεις.

Διαμονή στο
BlueDreamPalace

ξενοδοχείο της Θάσου, ένα από τα κορυφαία ξενοδοχεία του νησιού είναι μια αξέχαστη εμπειρία. Ο πρωταρχικός στόχος του προσωπικού μας είναι να ικανοποιήσουμε όλες τις ανάγκες σας, έτσι ώστε να σας προσφέρουν μια



διαμονή που θα παραμείνει μια ευχάριστη ανάμνηση για πάντα. Το ξενοδοχειακό συγκρότημα είναι κτισμένο με τέτοιο τρόπο ώστε όλα τα δωμάτια να έχουν θέα στη θάλασσα. Επιλέξτε ανάμεσα σε όμορφα σχεδιασμένα, ευρύχωρα δωμάτια, κομψά επιπλωμένα και πλούσια διακοσμημένα, με σύγχρονες ανέσεις, υφάσματα και υλικά σε απαλούς τόνους. Ξεκινήστε την ημέρα σας, εάν το επιθυμείτε, με ένα παραδοσιακό πρωινό γεμάτο από ελληνικές γεύσεις και αρώματα, που σερβίρεται στο τραπέζι του μπαλκονιού σας του δωματίου σας με θέα το απέραντο γαλάζιο του Αιγαίου ή στη μεγάλη πισίνα. Οι ανέσεις που προσφέρονται σε συνδυασμό με την άμεση και φιλική εξυπηρέτηση του εξειδικευμένου προσωπικού μας εξασφαλίζουν μια ευχάριστη διαμονή. Τα δωμάτια και οι σουίτες του ξενοδοχείου μας, που περιγράφεται απόλυτα από τις λέξεις Στυλ, κομψότητα, την άνεση και τη λειτουργικότητα.

Superior Δωμάτιο: Ένα κομψόδιακοσμημένο δωμάτιο με την κατάλληλη νότα πολυτέλειας. Superior Δωμάτιο σε ένα χώρο περίπου 28 μ² το οποίο διαθέτει ένα διπλό κρεβάτι και ένα καναπέ και μπαλκόνι ή βεράντα. Κατάλληλο για 3 ενήλικες ή 2 ενήλικες και ένα 12 χρονών παιδί. Μπορείτε να

χαλαρώσετε και να απολαύσετε χαλαρά τη θέα του Αιγαίου, μπορείτε να έχετε ένα μασάζ ή ιδιωτικό δείπνο στην ιδιωτικότητα του δωματίου σας. Παροχές δωματίων: Δορυφορική τηλεόραση LCDDVD/CD/MP3-κουτί Ράδιο Air Condition/ Θέρμανση Τηλέφωνο Ψυγείο Στεγνωτήρας μαλλιών Κουτί Ασφάλειας Μπανιέρα ή ντους.

Junior Σουίτα: Φανταστείτε να ξυπνάτε από ένα ευχάριστο φως, από τον ψίθυρο των γλάρων και την οσμή του γαλάζιου, του απέραντου γαλάζιου του Αιγαίου. Αποκλειστικά οι junior σουίτες είναι κομψά επιπλωμένα και διακοσμημένα, αποτελούνται από 2 δωμάτια, και έχουν περίπου 35-40m², που θα κάνουν την επίσκεψή σας στη Θάσο σε μια αξέχαστη εμπειρία.


Παροχές Δωματίων: Δορυφορική τηλεόραση LCD\DVD/CD/MP3-Player Air Condition/ Θέρμανση τηλέφωνο ψυγείο χρηματοκιβώτιο πιστολάκι Μπανιέρα ή ντους .Επίσης, υπάρχουν senior suite και executive suite. Σύνολος κλινών: 70.

Hotel Alea:Υπάρχουν δωμάτια όπως και στο παραπάνω ξενοδοχείο απλά είναι μεγαλύτερος ο αριθμός τους. Σύνολο κλινών: 112.



Hotel Alexandra Beach:Στο Μαγευτικό νησί της Θάσου, δίπλα στο χωριό Ποτός, ένας μικρός παράδεισος σας περιμένει σε μια γραφική τοποθεσία με μια σμαραγδένια καθαρή θάλασσα, με πολύχρωμα ηλιοβασιλέματα και την καταπληκτική θέα προς το Αιγαίο πέλαγος. Περιτριγυρισμένο από 50

στρέμματα καταπράσινων κήπων με τριαντάφυλλα και φοίνικες, το θέρετροπροσφέρει την ατμόσφαιρα ενός μικρού χωριού, με μια οικεία ατμόσφαιρα.



Η αποστολή μας είναι να μετατρέψουμε την διαμονή σας σε μια μαγική εμπειρία. Το συνεχώς φιλικό και εξυπηρετικό προσωπικό μας έχει ως αποστολή του να ικανοποιεί τις ανάγκες σας και να τις μετατρέψουν σε αξέχαστες διακοπές. Ένα τυπικό μεσογειακό στιλ σε συνδυασμό με τις σύγχρονες ανέσεις χαρακτηρίζουν τα δωμάτια μας. Η αίσθηση της άνεσης και της φιλοξενίας, καθώς και την κομψή σχεδίαση με πολλή προσοχή στις λεπτομέρειες κάνουν τη δωμάτια ένα τέλειο μέρος για να χαλαρώσετε. Σύνολο κλινών: 150.

Hotel Royal Paradise: Σε έναν τόπο όπου συναντιούνται σε απόλυτη αρμονία η πέτρα και τα ελαιόδεντρα, η σκιά των πεύκων, το χρυσό της άμμου και το γαλάζιο της θάλασσας, βρίσκεται το **Royal Paradise Beach Resort & Spa** ένα νέο ξενοδοχείο πέντε αστερών, στο οποίο η πολυτέλεια συμβαδίζει με την υψηλή ποιότητα των υπηρεσιών και η αισθητική των χώρων με την αίσθηση της πληρότητας.

Τύπος Δωματίων:

Simple Δωμάτια DBL/TWIN (Θέα στον εσωτερικό κήπο) (9)

Standard Δωμάτια DBL/TWIN (Θέα στο βουνό) (8)

Superior Δωμάτια DBL/TWIN (Θέα στη θάλασσα) (45)

Executive Δωμάτια DBL/TWIN (Θέα στη θάλασσα) (10)

Classical Σουίτες (Θέα στη θάλασσα) (2)

Deluxe Σουίτες (Θέα στη θάλασσα) (2)

V.I.P Σουίτες (Θέα στη θάλασσα) (1)

Βασικός εξοπλισμός

Όλα τα δωμάτια είναι εξοπλισμένα με: μεγάλα double ή twin κρεβάτια, κάποια με καναπέ-κρεβάτι, 26" PHILIPS LCD TV(sat&pay TV + μουσικά κανάλια), πλήρως εξοπλισμένα minibar, ηλεκτρονικό 17" laptop-sized safe, internet, αυτόνομο ρυθμιζόμενο σύστημα ψύξης- θέρμανσης ecoclima (VRV) , μεγενθυτικός επιτραπέζιος καθρέφτης, ολόσωμος καθρέφτης, 2

απευθείας τηλεφωνικές γραμμές (μια στο μπάνιο), μπάνιέρα (κάποιες με υδρομασάζ) ή ντούζ, στεγνωτήρας μαλλιών, 110-240V shaving outlet, bathroom scales, επιπλωμένη βεράντα, αντικουνουπικές σίτες στα παράθυρα, basic amenities και extra κατόπιν ζήτησης.



Επιπλέον εξοπλισμός στα ακόλουθα δωμάτια-σουίτες:

- **Executive DBL/TWIN Δωμάτια:** Θέα στη θάλασσα, βραστήρας (JVD or Bentley) για τσάι ή καφέ (περιλαμβάνονται φακελάκια καφέ και τσαγιού), μπουρνούζια, πετσέτες πισίνας, παντόφλες σάουνας, επιπλωμένη βεράντα με ιδιωτικό Jacuzzi, ομπρέλα ήλιου, δύο ξαπλώστρες, δύο πολυθρόνες, executive amenities.
- **Classical Suites:** Θέα στη θάλασσα, δύο ξεχωριστά δωμάτια, το ένα με queen-sized double κρεβάτι, 32" PHILIPS LCD TV + 2η 26" PHILIPS LCD TV στο υπνοδωμάτιο, σαλόνι (sitting room) με δύο πολυθρόνες-κρεβάτι, καφετιέρα Nespresso, βραστήρας (Bentley) για τσάι ή καφέ (περιλαμβάνονται φακελάκια καφέ και τσαγιού) μπουρνούζια, πετσέτες πισίνας, παντόφλες σάουνας, executive και brandname amenities.
- **Deluxe Suites:** Θέα στη θάλασσα, δύο ξεχωριστά δωμάτια, το ένα με queen-sized double κρεβάτι, 32" PHILIPS LCD TV + 2η 26" PHILIPS LCD TV στο υπνοδωμάτιο, σαλόνι (sitting room) με δύο πολυθρόνες-κρεβάτι, καφετιέρα Nespresso, βραστήρας (Bentley) για τσάι ή καφέ (περιλαμβάνονται φακελάκια καφέ και τσαγιού) μπουρνούζια, πετσέτες πισίνας, παντόφλες σάουνας, επιπλωμένη βεράντα με ιδιωτικό τζακούζι και ξαπλώστρες+ομπρέλες ήλιου δύο πολυθρόνες + καναπές, executive και brandname amenities.
- **V.I.P. Suite:** Θέα στη θάλασσα, δύο ξεχωριστά δωμάτια, το ένα με queen-sized double κρεβάτι, 32" PHILIPS LCD TV + 2η 26" PHILIPS LCD TV στο υπνοδωμάτιο, σαλόνι (sitting room) με δύο πολυθρόνες-κρεβάτι, καφετιέρα Nespresso, βραστήρας (Bentley) για τσάι ή καφέ (περιλαμβάνονται φακελάκια καφέ και τσαγιού), μπάνιο με υδρομασάζ, 2ο μπάνιο με ντούζ, μπουρνούζια, πετσέτες πισίνας, παντόφλες σάουνας, επιπλωμένη βεράντα με ιδιωτικό τζακούζι και ξαπλώστρες + ομπρέλες ήλιου δύο πολυθρόνες + καναπές, executive και brandname amenities.

Makryammos Bangalows

Το ξενοδοχείο λειτουργεί από τέλη Απριλίου μέχρι τα μέσα Οκτωβρίου κάθε καλοκαίρι εδώ και 42 χρόνια, με σταθερή πελατεία που επιστρέφει κάθε χρόνο, ενώ υπάρχουν πελάτες που έρχονται και δύο φορές την ίδια σεζόν!


Χαρακτηριστικά

Το Makryammos Bungalows αποτελείται από μία έκταση 120 στρεμμάτων δάσους σε αμφιθεατρικό κόλπο πάνω στην θάλασσα, 2 χλμ από τον Λιμένα της Θάσου.

Πρόκειται για περιοχή σπάνιας φυσικής ομορφιάς που έχει παραμείνει ανέγγιχτη στον χρόνο, ενώ όποιες προσθήκες κτιρίων και άλλες ανακαινίσεις δεν έχουν αλλοιώσει στο ελάχιστο την πρώτη αίσθηση, αυτή του παρθένου παραδείσου.



Το συγκρότημα αποτελείται από ένα κεντρικό κτίριο και 206 δωμάτια **standard, superior, deluxe και σουίτες**, κτίσματα εναρμονισμένα με την φύση και γενικό προσανατολισμό την θάλασσα. Τα Makryammos Bungalows είναι κτισμένα ακολουθώντας την παραδοσιακή αρχιτεκτονική της περιοχής με κυρίαρχα στοιχεία τις πλάκες σχιστόλιθου και το μάρμαρο Θάσου, ενώ όλα έχουν το δικό τους μικρό μπαλκόνι στην θάλασσα. Περιβάλλονται από πράσινο, τόσο από το δάσος της Μακρυάμμου όσο και, στους χώρους δίπλα και γύρω από τα κτίρια, από κήπο που ανανεώνεται και επανασχεδιάζεται συνεχώς. Ο ήλιος και το φεγγάρι ανατέλλουν στον ορίζοντα, τα νερά είναι σμαραγδένια και αρκετά ρηγά, η πριβέ παραλία του ξενοδοχείου φωτίζεται από άμμο λευκή και ψιλή.



Το κεντρικό κτίριο συνδέεται με το κυρίως εστιατόριο «**Διόσκουροι**», και με το bar «**Νύμφες**». Στεγάζει την υποδοχή, το Μίνι Μάρκετ και τους κοινόχρηστους χώρους όπου παρέχονται wireless internet καθώς και δορυφορική τηλεόραση. Στο μίνι μάρκετ υπάρχουν όλα τα αναγκαία αγαθά για την εβδομάδα των διακοπών, είδη πρώτης ανάγκης, τσιγάρα και ξένος τύπος. Διαμετρικά στην παραλία θα βρει κανείς στην μία άκρη την πισίνα με γλυκό νερό και το **poolbar Splash**, ενώ λίγο πιο πέρα βρίσκεται το σπίτι των παιδιών «**MiniClub**». Στο κέντρο της παραλίας είναι το **BeachBar Άμμος**, που συνδυάζει ιδανικά την δροσιά και την χαλάρωση με την ώρα του μπάνιου. Τέλος, στην άλλη άκρη της παραλίας, στον βραχόκηπο του Μόλου, στεγάζεται το ala arte εστιατόριο της Μακρυσάμμου «**Σειρήνες**» και το **Δελφίνι Lounge Bar**.



Το ξενοδοχείο προνοεί για χώρους στάθμευσης για τα αυτοκίνητα των επισκεπτών σε διάσπαρτες τοποθεσίες μέσα στις εγκαταστάσεις, ώστε καθένας παρκάρει όσο πιο κοντά στο δικό του bungalow. Τέλος, υπάρχει 24ωρη ιατρική μέριμνα για έκτακτα περιστατικά υγείας.

Alexandra Golden Boutique Hotel:

Το Ξενοδοχείο Alexandra Golden Boutique Hotel προσφέρει στους επισκέπτες του, ένα συνδυασμό σύγχρονης πολυτέλειας και απλότητας για αξέχαστη διαμονή στη Θάσο. Τα πολυτελή δωμάτια στη Θάσο του Alexandra Golden χαρακτηρίζονται από τα μοντέρνα έπιπλα με minimal αισθητική ενώ οι διαφορετικές επιτοίχιες εκφράσεις της φύσης σε απόλυτη αρμονία με το περιβάλλον αναδύουν καταπραϋντικές ιδιότητες στους χώρους. Καθεμία από τις 55 Junior πολυτελείς σουίτες στη Θάσο είναι σχεδιασμένες με ιδιαίτερο στυλ και φροντίδα προκαλώντας σας να ανακαλύψετε το δικό σας μαγικό κόσμο. Κάντε κράτηση στο ξενοδοχείο Alexandra Golden για μια υπέροχη πολυτελή διαμονή στη Θάσο.

Το Ξενοδοχείο Alexandra Golden Boutique Hotel προσφέρει στους επισκέπτες του, ένα συνδυασμό σύγχρονης πολυτέλειας και απλότητας για αξέχαστη διαμονή στη Θάσο. Τα πολυτελή δωμάτια στη Θάσο του Alexandra Golden χαρακτηρίζονται από τα μοντέρνα έπιπλα με minimal αισθητική ενώ οι διαφορετικές επιτοιχίες εκφράσεις της φύσης σε απόλυτη αρμονία με το περιβάλλον αναδύουν καταπραϊντικές ιδιότητες στους χώρους. Καθεμία από τις 55 Junior πολυτελείς σουίτες στη Θάσο είναι σχεδιασμένες με ιδιαίτερο στυλ και φροντίδα προκαλώντας σας να ανακαλύψετε το δικό σας μαγικό κόσμο. Κάντε κράτηση στο ξενοδοχείο AlexandraGolden για μια υπέροχη πολυτελή διαμονή στη Θάσο.

Τουριστική κίνηση

Ερωτηθείς από το Kavala Press για το αν οι ξενοδόχοι είναι ευχαριστημένοι από την φετινή προσέλευση παραθεριστών, ο κ. Παπαδημητρίου τόνισε ότι “Είμαστε ικανοποιημένοι από την φετινή τουριστική κίνηση στο νησί, δεν μπορούμε όμως να πούμε ότι είμαστε απόλυτα ευχαριστημένοι. Νομίζω ότι ήταν μια καλή χρονιά για τα ξενοδοχεία, με μια ικανοποιητική αύξηση της προσέλευσης τουριστών. Αυτό που θα θέλαμε, πάντως, να επισημάνουμε είναι ότι πρέπει να στρέψουμε το ενδιαφέρον μας προς την βελτίωση της ποιότητας και της οικονομικής επιφάνειας των τουριστών, καθώς και την προσέλκυση περισσότερων επισκεπτών από τις δυτικές χώρες. Σε αυτούς τους τομείς αναμένεται να κινηθούμε ώστε να αυξήσουμε ακόμα περισσότερο την τουριστική κίνηση στο νησί την επόμενη σαιζόν. Βέβαια, μιλάμε πάντα για ξένους τουρίστες καθώς οι αριθμοί των Ελλήνων τουριστών μειώθηκαν δραματικά σε σχέση με πέρσι.”

Όσον αφορά την επάρκεια των διαθέσιμων κλινών, ο κ. Παπαδημητρίου παρατήρησε ότι “δεν υπήρξε κάποιο πρόβλημα. Η πληρότητα των ξενοδοχείων άγγιξε, κατά μέσο όρο, το 75 με 80%. Υπήρξαν, βέβαια, και περίοδοι που η πληρότητα άγγιξε ακόμα και το 90% (όπως το πρώτο δεκαπενθήμερο του Αυγούστου).”

Η προέλευση των παραθεριστών ανέκαθεν αποτελεί ένα θέμα προς διερεύνηση, καθώς πέρα από τις παραδοσιακές αγορές της Γερμανίας, της Μεγάλης Βρετανίας και των σκανδιναβικών χωρών, τα τελευταία χρόνια έχουν γίνει αρκετές προσπάθειες για την προσέλκυση τουριστών από άλλες ευρωπαϊκές χώρες. Το σχόλιο, για το θέμα αυτό, του κ. Παπαδημητρίου ήταν ότι “δεν έλειψαν και οι επισκέπτες από τις ανατολικές και βαλκανικές χώρες καθώς και από την Τουρκία, ωστόσο οι περισσότεροι τουρίστες προήλθαν από την βρετανική αγορά.

Όσον αφορά τις εθνικότητες των τουριστών, η χώρα που κάνει έντονα την παρουσία της είναι και φέτος η Τουρκία (με τους γείτονες να είναι σταθεροί και καλοί επισκέπτες όπως και καταναλωτές), ωστόσο έχουμε και Ρώσους, Ουκρανούς (λιγότερους, βέβαια, σε σχέση με τα προηγούμενα χρόνια λόγω της άσχημης πολιτικής και στρατιωτικής κατάστασης των τελευταίων μηνών στην ευρύτερη περιοχή), Βαλκάνιους και κεντρο ευρωπαϊούς τουρίστες. Δεν λείπουν, βέβαια, και οι τουρίστες από χώρες όπως η Ιταλία (οι οποίοι, όμως, συνήθως έρχονται αρκετά αργά και ίσως εμφανιστούν κατά το τέλος Αυγούστου ή τον Σεπτέμβριο) αλλά και η Μεγάλη Βρετανία. Του χρόνου, επίσης, περιμένουμε πολλούς Σκανδιναβούς, αφού αυτά είναι τα μηνύματα που μας έρχονται.”

Όσον αφορά τους Έλληνες παραθεριστές αλλά και τις φήμες ότι οι τιμές για αυτούς είναι ακριβές, ο δήμαρχος Θάσου τόνισε ότι: “Δυστυχώς οι Έλληνες ζουν μεγάλα οικονομικά προβλήματα. Όμως δεν φταίει η ακρίβεια. Με 20, 30 ή 40 ευρώ μπορεί ο καθένας να βρει δωμάτιο. Μάλλον φταίει το ότι έχει επηρεαστεί η ψυχολογία μας από την κρίση και όχι η ανέχεια μας . Η Θάσος παραδοσιακά είναι ένα νησί για όλα τα βαλάντια. Μπορεί κάποιος να κάνει διακοπές καλές και φθηνά και κάποιος να αναζητήσει την πολυτέλεια σε αρκετά ξενοδοχεία του νησιού. Δυστυχώς φέτος βιώνουμε άσχημες καταστάσεις που διαμορφώνουν συμπεριφορές.”

Η βόρεια Ελλάδα από τα Ιωάννινα έως τον Έβρο προτιμά την Θάσο λόγω της κοντινής απόστασης της. Η Εγνατία οδός και η συχνή ακτοπλοϊκή σύνδεση έχει βοηθήσει σε αυτό το κομμάτι.

Κεφάλαιο 11°

Μέλλον

Ο τουρισμός αποτελεί το βασικό άξονα στήριξης της οικονομίας της Ελλάδας, τα έσοδα είναι εκατομμύρια και οι προσφορές σε όλους τους τομείς πάρα πολλοί. Οι κάτοικοι του νησιού κάνουν τα πάντα για να μπορέσουν να αναπτυχθεί περισσότερο ο τουρισμός στο νησί. Μερικές προτάσεις που μπορώ να εντοπίσω από την εμπειρία που έχω και ως κάτοικος του νησιού θα τις αναπτύξω παρακάτω, θέλοντας να δώσω ένα νέο στίγμα στο μέλλον του τόπου μου που αποτελώ αναπόσπαστο κομμάτι εξέλιξης του.

- Αρχικά, οι ξενοδοχειακές μονάδες είναι ποικίλες και διαφορετικές. Έτσι, οι επισκέπτες μπορούν να βρουν εναλλακτικές μορφές καταλυμάτων που αρκετές φορές είναι αρκετά μακριά από τα χωριά και δεν έχουν πρόσβαση σε αυτά χωρίς αμάξι ή κάποιο άλλο μέσο. Η μεγαλύτερη και συχνότερη σύνδεση, με λεωφορεία, μεταξύ των χωριών είναι κάτι που πρέπει να εφαρμοστεί κατά βάση τους καλοκαιρινούς μήνες.

- Στο νησί, υπάρχουν χωριά που κανείς δεν μπορεί καταλύματα διαμονής και έτσι δεν μπορεί να μείνει σε αυτά. Είναι κάτι που μαστίζει μερικά χωριά αφού δεν έχουν κάποιο εισόδημα οι κάτοικοι από τον τουρισμό. Μπορούν να γίνουν επενδύσεις και να ανεγερθούν ξενοδοχεία, αλλά πολλοί πιστεύουν ότι δεν θα αποδώσουν οι επενδύσεις γιατί αυτά τα χωριά είναι απομονωμένα και δεν έχουν κάποιο ενδιαφέρον. Κάτι που δεν ισχύει. Όλα αυτές οι απόψεις δημιουργήθηκαν από τα χρόνια που δεν υπήρχε πολύς τουρισμός στο νησί και οι κάτοικοι ήταν κατ' αποκλειστικότητα αγρότες.
- Η σύνδεση του νησιού με την στερεά Ελλάδα δεν είναι συχνή και γίνονται συχνά απεργίες και διαδηλώσεις για να αυξηθούν τα δρομολόγια των πλοίων. Δεν υπάρχουν πολλές εταιρείες και ούτε ανταγωνισμός για να αυξηθούν τα δρομολόγια. Κάτι που ακούγεται και λέγεται ότι θα υλοποιηθεί είναι τα υδροπλάνα. Ακούγονται εδώ και χρόνια και όλοι εύχονται να μπορέσει να γίνει για να υπάρχει μεγαλύτερη και εναλλακτική σύνδεση με τον Νομό Καβάλας. Το εισιτήριο όμως ξέρουμε από τώρα ότι θα είναι ακριβότερο, λόγω των μειωμένων θέσεων και των λιγοστών δρομολογίων. Παλαιότερα τα πλοία ήταν μικρότερα και πιο αργά. Έχει γίνει ανάπτυξη σε αυτό το κομμάτι αφού τα νέα πλοία είναι μεγαλύτερης χωρητικότητας είναι πιο γρήγορα.
- Άλλο ένα κομβικό κομμάτι είναι η παρουσία του Δήμου και της Περιφέρειας. Είναι αισθητή μόνο στο βόρειο κομμάτι και το νότιο είναι σχεδόν απομονωμένο και δεν υπάρχει καμία υπηρεσία σε αυτό. Για να γίνουν οι δουλειές των κατοίκων πρέπει να πηγαίνουν στο βόρειο τμήμα ή και σε χειρότερη περίπτωση στην Καβάλα. Υπάρχουν οι υποδομές που μπορούν να βοηθήσουν την κατάσταση απλά δεν υπάρχει η θέληση και το ανθρώπινο δυναμικό για κάτι τέτοιο.
- Η οργάνωση του νησιού από παλιά δεν υπήρχε. Δεν γίνονται προσπάθειες να βελτιωθεί. Υπάρχουν σύλλογοι σε κάθε χωριό που είναι ξένοι μεταξύ τους και δεν συνεργάζονται για το κοινό καλό. Οι εκδηλώσεις είναι χώρια η μία από την άλλη ή και την ίδια μέρα. Υπάρχει μόνο ένωση ξενοδόχων που και εκεί δεν υπάγονται όλα τα ξενοδοχεία λόγω του κόστους. Πρέπει να δημιουργηθούν περισσότεροι σύλλογοι που να αφορούν ολόκληρο το νησί και να το εκπροσωπούν και στο εξωτερικό για έλκυση τουρισμού.
- Εκθέσεις για προώθηση του νησιού δεν γίνονται συχνά και παντού. Πρέπει να δημιουργηθεί μία ομάδα, που να στελεχωθεί από έμπειρους ανθρώπους του τόπου και να μπορεί να γυρνάει πολλές χώρες και να προωθεί το νησί μας. Πρέπει να βρει και εναλλακτικό νέο τουρισμό όπως είναι οι Κινέζοι και οι Ιάπωνες. Η εκπροσώπηση να είναι για το σύνολο του νησιού και εκθέτονται διάφορα στοιχεία αυτού παρουσία και ομάδων χορευτικού.

- Όπως αναφέρθηκε και θέλω να τονιστεί ιδιαίτέρως είναι η απομόνωση των χωριών. Πρέπει να ανατραπεί και να μπορέσει να υπάρξει αξιοποίηση όλων των μερών του νησιού ακόμα και αυτών στα βουνά με την δημιουργία δρόμων εύκολα προσβάσιμων.
- Η παράδοση του νησιού είναι πλούσια και μακροχρόνια. Πρέπει να τηρείτε και να υπενθυμίζεται. Υπάρχουν πολλά εξωκλήσια που γίνονται πανηγύρια τοπικά με χορούς και φαγητά, αλλά και έθιμα (Για βρεξ' Απρίλη μ', Φωτιές του Αυγούστου). Όλα αυτά πρέπει να ενταχθούν στην παράδοση την καλοκαιρινή και όχι μόνο του νησιού και να μπορούν και οι τουρίστες να τα παρακολουθήσουν και να συμμετέχουν. Οι σύλλογοι εργάζονται προς αυτή την κατεύθυνση, αλλά κάτι τέτοιο από μόνο του δεν είναι αρκετό γιατί η συλλογικότητα είναι μία δύναμη που δεν νικιέται εύκολα.
- Οι επιχειρήσεις και αυτές έχουν μόνο συλλόγους και ομάδες ανά χωριό και όχι κάτι στο σύνολο του νησιού που μπορεί να τους εκπροσωπεί. Υπάρχουν συχνά αντιζηλίες και εντάσεις που οδηγούν σε διάλυση των ομάδων αυτών και είναι προς αρνητικό όφελος των χωριών.
- Το περιβάλλον είναι η μισή ζωή του ανθρώπου. Ξέρουμε ότι η Θάσος φημίζεται για το πράσινο της και τι φυσικές ομορφιές της. Πρέπει όμως να προστατεύονται από όλους και κυρίως από τους ξένους. Υπάρχουν σύλλογοι που περιφρουρούν τα βουνά για τυχόν φωτιές το καλοκαίρι από κοινού με την πυροσβεστική. Η Περιβαλλοντική Κίνηση Θάσου έχει προσφέρει πολλά στον τόπο και είναι μία οργάνωση που οφείλει να υπάρχει. Πρέπει όμως να συνεργάζεται με τους τοπικούς φορείς και τον Δήμο, για να μπορεί να στηριχθεί και οικονομικά. Τα ανοίγματα της πρέπει να είναι μεγαλύτερα προς τον κόσμο του νησιού για ευαισθητοποίηση και αύξηση του δυναμικού της.
- Τέλος, ο τουρισμός δεν πρέπει μόνο να υπάρχει κατά τους καλοκαιρινούς μήνες. Η Θάσος μπορεί να στηρίξει και τον χειμερινό τουρισμό, αφού έχει τις δυνατότητες αυτές. Έχει χωριά στα βουνά, παραδοσιακά, Θεολόγο, Κάστρο, Ποταμιά και Παναγιά που μπορούν να στηρίξουν ένα τέτοιο εγχείρημα. Οι ξενοδοχειακές μονάδες έχουν δυνατότητες και για τον χειμώνα, αλλά από μόνες δεν μπορούν να στηρίξουν κάτι τέτοιο. Απαιτείται κοινή βούληση και δραστηριοποίηση προς αυτό τον τομέα, γιατί η Θάσος δεν έχει να ζηλέψει τίποτα από τα υπόλοιπα νησιά του Αιγαίου, όπου και ανήκει.

Πηγές:

<http://el.wikipedia.org/wiki/thassos>

<http://www.thassos-holidays.gr>

<http://www.thassos-view.com/el/>

<http://thassos-nature.gr/>

<http://www.thassos-hotels.gr/>

http://www.kazaviti.gr/el/Thassos_tourist_guide_gr.htm

<http://www.xronometro.com/udroplana-thassos/>

<http://www.thassos-view.com/el/aksiotheata/arxaiologikos-xwros-alikwn>

<http://www.go-thassos.gr/gr/about-thassos/places/kastro>

<http://astrocamping.astrosfam.org/>

<http://www.kathimerini.gr/781351/article/epikairothta/ellada/to-agnwsto-latomeio-ths-alykhs-8asoy-poy-edwse-ta-marmara-sthn-amfipolh>

<http://www.agelioforos.gr/default.asp?pid=7&ct=1&artid=212932>

<http://www.royalparadise.gr/gr/index.php/site/rooms>

<http://www.bluedreampalace.gr/en.html>

<http://www.alexandrabeach.gr/>

<http://www.aleahotel.com/>

<http://www.makryammos-hotel.gr/home/?go=thassos&id=1>

<http://www.alexandragoldenhotel.com/gr/accommodation.php>



Βιβλία:

Ch. Koukouli-Chrysanthaki: *Πρωτοϊστορική Θάσος. Τα νεκροταφεία του οικισμού Κάστρι*, Μέρος Β, Υπουργείο Πολιτισμού, Δημοσιεύματα του αρχαιολογικού Δελτίου Αρ. 45, 1992, Σελ. 15-23, ISBN 960-214-107-7

Ohn Ward (1832-1912) και Sir George Francis Hill (1867-1948), επιμ.(1902) (στα Αγγλικά). *Greek coins and their parent cities*. Λονδίνο

Emmy Patsi-Garin: «Επίτομο λεξικό Ελληνικής Μυθολογίας», εκδ. οίκος *Χάρη Πάτση*, Αθήνα 1969

Μεγάλη Ελληνική Εγκυκλοπαίδεια Δρανδάκη" τομ.ΙΒ', σελ.45

Θουκυδίδη, Ιστορία

Ηροδότου, Ιστορία

Π. Αξιώτη, Η Θάσος, Θεσσαλονίκη, 1953

Ιστορία Ελληνικού Έθνους

U. Wilcken, Αρχαία Ελληνική Ιστορία, εκδ. Παπαζήση, Αθήνα, 1976

«Θάσος: Πλούσια ωραία και αρχαία». Ειδικό αφιέρωμα περιοδικού Γεωτρόπιο τεύχος 69 σ. 86-92 (Αύγ. 2001)

Σωτήρης Γερακούδης: *Ιστορία της Θάσου*, Αστρίς Θάσου, 2005

