

ΑΛΕΞΑΝΔΡΕΙΟ ΤΕΧΝΟΛΟΓΙΚΟ
ΕΚΠΑΙΔΕΥΤΙΚΟ ΙΔΡΥΜΑ
ΘΕΣΣΑΛΟΝΙΚΗΣ
ΣΧΟΛΗ ΔΙΟΙΚΗΣΗΣ & ΟΙΚΟΝΟΜΙΑΣ
ΤΜΗΜΑ ΤΟΥΡΙΣΤΙΚΩΝ
ΕΠΙΧΕΙΡΗΣΕΩΝ

ΘΕΜΑ: **Ο ΧΕΙΜΕΡΙΝΟΣ ΤΟΥΡΙΣΜΟΣ ΣΤΗΝ
ΕΛΛΑΔΑ
ΜΕ ΜΕΛΕΤΗ ΠΕΡΙΠΤΩΣΗΣ
ΕΛΑΤΟΧΩΡΙ ΠΕΡΙΑΣ**

Π Τ Υ Χ Ι Α Κ Η Ε Ρ Γ Α Σ Ι Α

Βαρβάρα ΤΟΣΤΣΙΔΟΥ του Γεωργίου
(Α.Μ. 24/05)

Επιβλέπων: Γεώργιος Γκίτνος
Επικ.Καθηγητής

ΘΕΣΣΑΛΟΝΙΚΗ 2010

ΠΕΡΙΕΧΟΜΕΝΑ

ΚΕΦΑΛΑΙΟ 1

ΠΡΟΛΟΓΟΣ	4
ΕΙΣΑΓΩΓΗ	5
1.1 Ο ΤΟΥΡΙΣΜΟΣ ΩΣ ΕΝΝΟΙΑ	5
1.2 Ο ΤΟΥΡΙΣΜΟΣ ΣΤΗΝ ΕΛΛΑΔΑ	6

ΚΕΦΑΛΑΙΟ 2

ΧΕΙΜΕΡΙΝΟΣ ΤΟΥΡΙΣΜΟΣ	7
2.1 ΓΕΝΙΚΑ ΣΤΟΙΧΕΙΑ	7
2.2 ΜΟΡΦΕΣ ΧΕΙΜΕΡΙΝΟΥ ΤΟΥΡΙΣΜΟΥ	8
2.2.1 ΧΙΟΝΟΔΡΟΜΙΚΟΣ ΤΟΥΡΙΣΜΟΣ	9
2.2.2 ΧΙΟΝΟΔΡΟΜΙΚΑ ΚΕΝΤΡΑ ΜΑΚΕΔΟΝΙΑΣ	9
2.2.3 ΧΙΟΝΟΔΡΟΜΙΚΑ ΚΕΝΤΡΑ ΗΠΕΙΡΟΥ	15
2.2.4 ΧΙΟΝΟΔΡΟΜΙΚΑ ΚΕΝΤΡΑ ΘΕΣΣΑΛΙΑΣ	16
2.2.5 ΧΙΟΝΟΔΡΟΜΙΚΑ ΚΕΝΤΡΑ ΣΤΕΡΕΑΣ ΕΛΛΑΔΑΣ	18
2.2.6 ΧΙΟΝΟΔΡΟΜΙΚΑ ΚΕΝΤΡΑ ΠΕΛΟΠΟΝΝΗΣΟΥ	19

ΚΕΦΑΛΑΙΟ 3

ΝΟΜΟΣ ΠΙΕΡΙΑΣ	21
3.1 ΓΕΝΙΚΑ ΣΤΟΙΧΕΙΑ	21
3.1.1 ΓΕΩΓΡΑΦΙΚΗ ΕΞΕΤΑΣΗ	21
3.2 ΧΕΙΜΕΡΙΝΟΣ ΤΟΥΡΙΣΜΟΣ ΝΟΜΟΥ ΠΙΕΡΙΑΣ	22

ΚΕΦΑΛΑΙΟ 4	
ΕΛΑΤΟΧΩΡΙ ΠΙΕΡΙΑΣ	25
4.1 ΙΣΤΟΡΙΚΑ	25
4.1.2 ΠΟΛΙΤΙΣΜΟΣ	26
4.1.3 ΕΓΚΑΤΑΣΤΑΣΕΙΣ	26
4.1.4 ΔΙΑΜΟΝΗ	27
4.1.5 ΔΙΑΤΡΟΦΗ F&B OUTLETS	27
4.1.6 ΔΡΑΣΤΗΡΙΟΤΗΤΕΣ	28
4.1.7 ΜΗ ΠΑΡΑΛΕΙΨΕΤΕ ΝΑ ΕΠΙΣΚΕΦΤΕΙΤΕ	28
4.2 ΧΙΟΝΟΔΡΟΜΙΚΟ ΚΕΝΤΡΟ ΕΛΑΤΟΧΩΡΙΟΥ	29
4.2.1 ΠΡΩΤΕΥΟΥΣΑ	30
4.2.2 ΠΡΟΣΒΑΣΗ-ΔΙΑΜΟΝΗ-ΔΙΑΣΚΕΔΑΣΗ	30
4.2.3 ΕΓΚΑΤΑΣΤΑΣΕΙΣ	31
ΚΕΦΑΛΑΙΟ 5	
5.1 ΣΥΜΠΕΡΑΣΜΑΤΑ ΕΡΕΥΝΑΣ	32
5.2 ΠΡΟΤΑΣΕΙΣ ΒΕΛΤΙΩΣΗΣ ΓΙΑ ΤΗΝ ΟΡΘΗ ΑΝΑΠΤΥΞΗ ΧΕΙΜΕΡΙΝΟΥ ΤΟΥΡΙΣΜΟΥ ΕΛΑΤΟΧΩΡΙ ΠΙΕΡΙΑΣ	35
ΕΠΙΛΟΓΟΣ	37
ΕΡΩΤΗΜΑΤΟΛΟΓΙΟ	38
ΒΙΒΛΙΟΓΡΑΦΙΑ	42

ΠΡΟΛΟΓΟΣ

Η πτυχιακή αυτή εργασία αποτελεί μια προσπάθεια γνωριμίας του αναγνώστη με τις εναλλακτικές μορφές τουρισμού και κυρίως με τις μορφές εκείνες που αναπτύσσονται κατά τη διάρκεια του χειμώνα.

Σκοπός μου ήταν να παρουσιαστούν τα όποια προβλήματα δημιουργούνται στις περιοχές που αναπτύσσεται ο χειμερινός τουρισμός, αλλά κυρίως να επισημανθεί ο τρόπος με τον οποίο θα πρέπει να αναπτύσσονται οι μορφές αυτές, χωρίς να καταστρέφεται το φυσικό, κοινωνικό και πολιτιστικό περιβάλλον.

Επίσης, η εργασία αυτή περιέχει διάφορα στοιχεία, όπως τα υπάρχοντα χιονοδρομικά κέντρα με τις υπηρεσίες που προσφέρουν, τα ορειβατικά καταφύγια και άλλα, τα οποία θα μπορούσαν να αποτελέσουν εγχειρίδιο για όσους ασχολούνται με το χειμερινό τουρισμό ή για όσους θέλουν να μνηθούν στις ομορφιές του.

Ως κύριο θέμα και μελέτη περίπτωσης η εργασία αυτή έχει την χειμερινή τουριστική ανάπτυξη Ελατοχώρι Πιερίας. Γίνεται μια περιγραφή του χωριού όσο αναφορά τα ιστορικά τον πολιτισμό τις εγκαταστάσεις τη διαμονή και μέρη τα οποία μπορούν να επισκεφθούν οι τουρίστες και το χιονοδρομικό κέντρο Ελατοχωρίου.

Τέλος, θα πρέπει να σημειωθεί ότι ποτέ δεν θα πρέπει να ξεχνάμε τις μοναδικές φυσικές ομορφιές της χώρας μας, τις οποίες για να απολαύσουν και οι επόμενες γενιές που θα έρθουν, εμείς δεν θα πρέπει να τις θυσιάσουμε στο βωμό του κέρδους.

ΚΕΦΑΛΑΙΟ 1

ΕΙΣΑΓΩΓΗ

1.1 Ο ΤΟΥΡΙΣΜΟΣ ΩΣ ΕΝΝΟΙΑ

Ο άνθρωπος από τα αρχαία χρόνια αναγκαζόταν να μετακινείται και να ταξιδεύει. Κάπως έτσι ξεκινά η διάπλαση του τουριστικού φαινομένου. Οι εμπόλεμες καταστάσεις σε συνδυασμό με την ανάγκη για αναζήτηση καλύτερων πόρων ζωής, όπως τροφής και ασφάλειας, οδηγούσαν εκείνον και την οικογένεια του να μετακινείται από τόπο σε τόπο. Αργότερα με την ανάπτυξη του εμπορίου και με την ανακάλυψη των νέων ηπείρων και την ίδρυση κρατών άρχισε σιγά – σιγά να ταξιδεύει και εκτός ορίων της χώρας του.

Μέσα από το πέρασμα των χιλιετηρίδων το «ταξίδι» ακολούθησε την εξέλιξη και τις μεταβολές της ανθρωπότητας, όπου σήμερα φαίνεται να έχει αποκτήσει μια διαφορετική μορφή από εκείνη της αρχαιότητας. Στη νεότερη λοιπόν εποχή το «ταξίδι» ενσωματώνεται με μια ευρύτερη δραστηριότητα τον «τουρισμό», ο οποίος αρχίζει να στέκεται εννοιολογικά απ' τις αρχές του 19ου αιώνα στις χώρες της Δυτικής Ευρώπης. Πιο ειδικά, ο τουρισμός αναπτύχθηκε την εποχή του μεσοπολέμου και σημασιολογικά αναφέρεται στη μετακίνηση ενός ή περισσότερων ατόμων απ' την περιοχή της μόνιμης κατοικίας του σ' έναν άλλο τόπο για χρονικό τουλάχιστον διάστημα ίσο ή και πολύ μεγαλύτερο της μιας μέρας.

Ως όρος, ο τουρισμός προέρχεται γλωσσολογικά από τον αντίστοιχο αγγλικό όρο «TOURING», που έχει τις ρίζες του στην γαλλική λέξη «TOUR», που σημαίνει γύρος, περιοδεία, ταξίδι. Στην ελληνική γλώσσα ο όρος «TOURISME», τουρισμός ατά τον 20ο αιώνα, με την ταχύτατη ανάπτυξη των μεταφορικών μέσων και συνακόλουθα με τον εκμηδενισμό των αποστάσεων, αλλά και με τις κοινωνικές ανακατατάξεις που προκάλεσαν οι δύο παγκόσμιοι πόλεμοι, ο τουρισμός πήρε κατευθύνσεις άλλων τάσεων και εμφανίστηκε πια υπό μαζική μορφή. Παρουσίασε μια ραγδαία ανάπτυξη, ώστε με την σημερινή του έκταση ν' αποτελεί πια ένα αυτοδύναμο φαινόμενο δηλαδή και «TOURISTE», τουρίστας αποδίδονται με τον παλαιό όρο περιήγηση και περιηγητής. Με την πάροδο όμως των χρόνων, οι ξενόγλωσσοι αυτοί όροι καθιερώθηκαν διεθνώς και συμπεριλήφθηκαν σ' όλες τις γλώσσες με τέτοιο τρόπο, ώστε η μετάφρασή τους να είναι όσο το δυνατόν πιο εύκολη.

Κατά τον 20ο αιώνα, με την ταχύτατη ανάπτυξη των μεταφορικών μέσων και συνακόλουθα με τον εκμηδενισμό των αποστάσεων, αλλά και με τις κοινωνικές ανακατατάξεις που προκάλεσαν οι δύο παγκόσμιοι πόλεμοι, ο τουρισμός πήρε

κατευθύνσεις άλλων τάσεων και εμφανίστηκε πια υπό μαζική μορφή. Παρουσίασε μια ραγδαία ανάπτυξη, ώστε με την σημερινή του έκταση ν' αποτελεί πια ένα αυτοδύναμο φαινόμενο.

1.2 Ο ΤΟΥΡΙΣΜΟΣ ΣΤΗΝ ΕΛΛΑΔΑ

Μέσα σε μια εποχή που ο πλανήτης είναι πιο μικρός από ποτέ ,που τα ταξίδια αποτελούν καθημερινότητα και που οι κάμερες έχουν ανακαλύψει και εκθέσει στα μάτια δισεκατομμυρίων θεατών και τα πλέον απομονωμένα σημεία της γης, η λέξη περιπέτεια ίσως φαντάζει υπερβολική στις επικεφαλίδες μιας εργασίας, η οποία μάλιστα δεν περιγράφει εξερευνήσεις, ξεχασμένες φυλές και σκοτεινές ωκεάνιες αβύσσους..

Σε αυτή, ωστόσο, την εποχή που οι περισσότεροι άνθρωποι παρακολουθούν τη ζωή από την πολυθρόνα τους, η λέξη περιπέτεια παίρνει μια άλλη σημασία. Γίνεται το ξύπνημα των αισθήσεων, η εγκατάλειψη –έστω και για λίγο- του γνωστού, του βολικού και του βατού, προς χάριν του αυθεντικού, του απλού, αυτού που πάντα ήταν εκεί , απλώς κανείς μας δεν το είχε προσέξει. Υπό αυτή την έννοια, η λέξη περιπέτεια αφορά ένα ταξίδι στον κόσμο γύρω μας και μέσα στον εαυτό μας, με τελικό προορισμό την αφετηρία.

Στη μοναδική ελληνική φύση, που ακούραστα και επί χιλιετίες ταξιδεύει τα βλέμματα και τις σκέψεις όλων των ανήσυχων πνευμάτων, θα επικεντρωθεί κατά ένα μεγάλο μέρος αυτή η εργασία. Μέσα από δραστηριότητες που γίνονται στο φυσικό περιβάλλον, στην πλειονότητά τους χωρίς μηχανικά μέσα, επιχειρείται η παρουσίαση ενός άλλου τουριστικού προσώπου της Ελλάδας, που ανακαλύπτουν όσοι αφήνουν έστω και για λίγο τις πισίνες των ξενοδοχείων και τις ξαπλώστρες της παραλίας.

Με το πρίσμα πλέον της τουριστικής περιπέτειας ξεδιπλώνεται μια άλλη πλευρά της ελληνικής ομορφιάς , εκείνη της χειμερινής εξόρμησης ,η οποία είναι στενά συνδεδεμένη με τις υπαίθριες δραστηριότητες. Δραστηριότητες, που κατά την χειμερινή περίοδο έρχονται να αναδείξουν τα απaráμιλλου φυσικού κάλλους ορεινά μονοπάτια της χώρας μας , αλλά και να καταρρίψουν το μέχρι τώρα πρότυπο ήλιου και θάλασσας, που είχε καθιερωθεί.

ΚΕΦΑΛΑΙΟ 2

ΧΕΙΜΕΡΙΝΟΣ ΤΟΥΡΙΣΜΟΣ

2.1 ΓΕΝΙΚΑ ΣΤΟΙΧΕΙΑ

Ο Χειμερινός τουρισμός αναφέρεται στο σύνολο των δραστηριοτήτων, που γίνονται κατά την διάρκεια της χειμερινής περιόδου, δηλαδή κατά το διάστημα των μηνών Νοεμβρίου – Μαρτίου. Συγκεκριμένα καλύπτει τις δραστηριότητες εκείνες, που εκδηλώνονται σε ορεινές κυρίως περιοχές, κάτω πάντα από ορισμένες κλιματολογικές συνθήκες, όπως για παράδειγμα χαμηλές θερμοκρασίες, που πλησιάζουν τους 0 κελσίου και συνήθως τους ξεπερνούν. Το κρύο κλίμα της εποχής και οι χαμηλές θερμοκρασίες είναι ιδανικές για την διεξαγωγή αθλημάτων που ενδείκνυται για τους μήνες αυτούς και απαιτούν χιόνι ή ακόμα και την ύπαρξη πάγου. Τέτοιες δραστηριότητες είναι παραδείγματος χάριν, η χιονοδρομία και η ελκηθοδρομία.

Άλλωστε η Ελλάδα ως μια κατ' εξοχήν ορεινή χώρα χαρακτηρίζεται από βουνά απaráμιλλου φυσικού κάλλους, πλούσια σε γλωρίδα και πανίδα. Σπάνια τοπία και μοναδικά δάση, πολλά απ' τα οποία προστατεύονται ως Εθνικοί Δρυμοί, υπογραμμίζουν την ποικιλομορφία της ομορφιάς του ελληνικού στοιχείου. Η μοναδική αυτή ομορφιά της χώρας μαγνητίζει τον επισκέπτη, αναδεικνύοντας την μαγεία της φύσης καθώς ο ίδιος έρχεται σ' επαφή μ' όλες τις εκφάνσεις της φυσικής δημιουργίας της υπαίθρου.

Ταξίδια σε ορεινά απόμακρα χωριά αποτελούν μια διέξοδο φυγής απ' τα προβλήματα της καθημερινότητας, όπου μπορεί κανείς να χαλαρώσει και να απολαύσει την ξεγνοιασιά και την ηρεμία κοντά στην φύση. Περίπατοι στους Εθνικούς Δρυμούς της χώρας αποτελούν ανεπανάληπτες διαδρομές στα φυσικά ελληνικά μονοπάτια, που δίνουν την δυνατότητα στον περιηγητή να τολμήσει και να ελέγξει τις αντοχές του, δοκιμάζοντας κάτι διαφορετικό και ξεχωριστό, όπως δραστηριότητες στον παραλίμνιο ή παραποτάμιο χώρο του τόπου μας. Ανάμεσα σε αυτές είναι το καγιάκ, το ράφτινγκ, όπως και πολλές άλλες, που θα δούμε στη συνέχεια της εργασίας.

Παράλληλα δραστηριότητες με έντονο περιβαλλοντικό χαρακτήρα, που υπογραμμίζουν για μια ακόμη φορά την μοναδικότητα του ελληνικού φυσικού στοιχείου, πραγματοποιούνται τους μήνες αυτούς και σε διάφορες περιοχές υγροβιότοπων της χώρας. Αξίζει να σημειωθεί ότι η Ελλάδα βρίσκεται μεταξύ των πρώτων χωρών της

Ευρωπαϊκής Ένωσης, όσον αφορά τον αριθμό των υδροβιότοπων της, παρόλο που τα τελευταία πενήντα χρόνια έχει χάσει πάνω από το 60% των λιμνών της.

Σε αυτό το σημείο πρέπει να υπογραμμιστεί το γεγονός ότι για την διεξαγωγή αυτών των δραστηριοτήτων απαιτείται κατάλληλη κτιριακή υποδομή, που να ενισχύει την τουριστική κίνηση και να προσιδιάζει σε μια ανώτερη ποιότητα παρεχόμενων υπηρεσιών. Τέτοιου είδους κτιριακή υποδομή και εγκαταστάσεις, που να τονώνουν τον χειμερινό τουρισμό αποτελούν τα καταφύγια και τα χιονοδρομικά κέντρα, η ύπαρξη και η λειτουργικότητα των οποίων αναλύεται στις επόμενες ενότητες της εργασίας.

Σε γενικές γραμμές όμως, αξίζει να τονιστεί ότι ο χειμερινός τουρισμός αποτελεί μια τουριστική μορφή που επιμηκύνει την τουριστική κίνηση καθ' όλη τη διάρκεια του έτους και συμβάλει πραγματικά στην άμβλυση του εποχικού φαινομένου. Μ' αυτό τον τρόπο γίνεται μια ουσιαστική προσπάθεια ισόποσης διανομής και εξισορρόπηση της τουριστικής κίνησης, τόσο χρονικά όσο και γεωγραφικά, σε τουριστικούς προορισμούς σε ορεινές περιοχές, πέρα της νησιωτικής και καθαρά θαλάσσιας πλευράς της χώρας. Έτσι διατηρείται η πληρότητα των επισκεπτών ενός τουριστικού προορισμού, αλλά και αναδεικνύονται οι κρυμμένες πτυχές αυτής.

2.2 ΜΟΡΦΕΣ ΧΕΙΜΕΡΙΝΟΥ ΤΟΥΡΙΣΜΟΥ

Ο χειμερινός τουρισμός, όπως και ο θερινός, δεν είναι μορφή τουρισμού υπό την έννοια της ανεξαρτησίας και των ίδιων χαρακτηριστικών. Είναι απλά η ονομασία της κατηγορίας εκείνων των μορφών τουρισμού, που έχουν κοινό χαρακτηριστικό ότι αναπτύσσονται κατά τη διάρκεια του χειμώνα, όταν δηλαδή στον τουριστικό προορισμό επικρατεί χειμώνας.

Οι μορφές του χειμερινού τουρισμού είναι οι παρακάτω:

- Ο χιονοδρομικός τουρισμός.
- Ορειβατικός τουρισμός
- Ορεινή πεζοπορία (TREKKING)

Ο χειμώνας αρχίζει ημερολογιακά την 21η Δεκεμβρίου και τελειώνει την 21η Μαρτίου για το Βόρειο Ημισφαίριο. Από τουριστική όμως άποψη, η χειμερινή περίοδος διαρκεί από τις αρχές Νοεμβρίου μέχρι τις αρχές Απριλίου. Φυσικά, ο χειμώνας διαρκεί περισσότερο στις βόρειες χώρες. Το κύριο χαρακτηριστικό του χειμώνα, πάνω στο οποίο στηρίχθηκε η ανάπτυξη του χιονοδρομικού, παγοδρομικού και του τουρισμού χειμερινών

αθλημάτων, είναι το χιόνι και ο πάγος. Η ενασχόληση του ανθρώπου με το χιόνι επιβλήθηκε από την ίδια τη φύση, η οποία ανάγκασε τους κατοίκους των χιονοσκεπών περιοχών και κυρίως των Βόρειων χωρών, να κινούνται με διάφορα μέσα πάνω σ' αυτό για να αντιμετωπίσουν τις καθημερινές τους ανάγκες. Με την πάροδο του χρόνου και στην προσπάθεια να γίνει ταχύτερη η μετακίνησή τους, διαμορφώθηκε το άθλημα των χιονοδρομιών, το οποίο διαδόθηκε και στους κατοίκους άλλων χωρών που διέθεταν χιονοσκεπείς περιοχές. Η μετέπειτα ανάπτυξη των χιονοδρομιών υπήρξε θεαματική. Αναπτύχθηκαν πολλά επί μέρους χιονοπαγοδρομικά αθλήματα και το 1921 καθιερώθηκαν οι χειμερινοί Ολυμπιακοί Αγώνες, ενώ παράλληλα αναπτύχθηκαν οι διάφορες μορφές χειμερινού τουρισμού.

2.2.1 ΧΙΟΝΟΔΡΟΜΙΚΟΣ ΤΟΥΡΙΣΜΟΣ

Ski στην αγγλική γλώσσα σημαίνει ένα μονό ή ένα ζευγάρι ειδικά πέδιλα, από στενόμακρα κομμάτια ξύλου ή πλαστικού ή άλλου συνθετικού υλικού ή Plexiglas, τα οποία είναι καμπυλωτά στο μπροστινό μέρος τους, έχουν μήκος 1,70-1,80 μέτρα και πλάτος 15 cm και χρησιμοποιούνται για να γλιστράει αυτός που τα φοράει, πάνω στο χιόνι, στον πάγο ή στο νερό, μόνος του ή επιβοηθούμενος άθλημα κατά το οποίο κάποιος γλιστράει μόνος του ή επιβοηθούμενος πάνω στο χιόνι, λέγεται χιονοδρομία ή σκι επί χιονιού. Όταν γλιστράει πάνω στον πάγο λέγεται παγοδρομία ή σκι επί πάγου, ενώ όταν γλιστράει πάνω στο νερό λέγεται σκι επί νερού. Ο χιονοδρομικός τουρισμός είναι εκείνη η εναλλακτική μορφή τουρισμού κατά τη διάρκεια της οποίας, η κύρια δραστηριότητα των τουριστών είναι οι χιονοδρομίες. Συχνά, αλλά όχι σωστά, ο χιονοδρομικός τουρισμός αναφέρεται σαν χειμερινός ή ορεινός τουρισμός. Είναι πράγματι και χειμερινός και ορεινός, αυτά είναι κάποια από τα χαρακτηριστικά του και όχι αυτή καθ' αυτή η κατηγορία. Γιατί υπάρχουν και άλλες μορφές τουρισμού που είναι χειμερινές ή ορεινές, όπως ο τουρισμός παραχείμασης ή ο ορειβατικός τουρισμός. Συνεκδοχικά, και τα παραπάνω αθλήματα αναφέρονται σαν χειμερινά, ενώ το σωστό θα ήταν να αναφέρονται σαν χιονοδρομικά και παγοδρομικά. Όμως συχνά στην τουριστική βιβλιογραφία επικρατεί ο όρος χειμερινά αθλήματα.

2.2.2 ΧΙΟΝΟΔΡΟΜΙΚΑ ΚΕΝΤΡΑ ΜΑΚΕΔΟΝΙΑΣ

Το Χιονοδρομικό Κέντρο Φαλακρού

Ξεκινώντας από την ανατολική Μακεδονία, όπου υπάρχουν 3 χιονοδρομικά κέντρα, το χιονοδρομικό κέντρο Φαλακρό αποτελεί το βορειότερο κέντρο της χώρας. Βρίσκεται βορειοδυτικά του νομού Δράμας, στο βουνό Φαλακρό σε υψόμετρο 1720μ. και διαθέτει τη μακρύτερη χιονοδρομική περίοδο στην Ελλάδα.

Διαθέτει 20 και πλέον πίστες, συνολικά μήκους 22χλμ. και μεγάλης υψομετρικής διαφοράς (από 1615μ. έως 2232μ.), κατάλληλες όχι μόνο για τουριστική χιονοδρομία, αλλά και για αθλητικές διοργανώσεις. Ανάμεσα σ' αυτές υπάρχουν ειδικές πιστές για αρχάριους, αλλά και πίστες διαφορετικών βαθμίδων για όλα τα επίπεδα των χιονοδρόμων, καθώς όμως και 5 επιπλέον προτεινόμενες διαδρομές για snowboard. Παράλληλα υπάρχουν 7 συρόμενοι αναβατήρες, 4 μεγάλοι και 3 μικρότεροι, καθώς και μια διθέσια εναέρια καρέκλα για την μεταφορά των επισκεπτών στις πίστες . Ωστόσο η εγκατάσταση και λειτουργία της τετραθέσιας εναέριας αποσυμπλεκόμενης καρέκλας (μήκους 1500μ.), που έρχεται δεύτερη στην Ελλάδα μετά από αυτήν του χιονοδρομικού κέντρου Παρνασσού συνέβαλε ακόμη περισσότερο στην καλύτερη εξυπηρέτηση των φίλων χιονοδρόμων.

Στον τερματισμό του τετραθέσιου αυτού αναβατήρα λειτουργεί σαλέ , καθώς και 2 ακόμα στη βάση του χιονοδρομικού κέντρου. Το ένα από αυτά διαθέτει ξενώνα – καταφύγιο το οποίο μπορεί να φιλοξενήσει έως και 80 άτομα . Στο κέντρο λειτουργούν επίσης υπαίθρια καταστήματα, καταστήματα πώλησης και ενοικίασης εξοπλισμού, σχολές εκμάθησης σκι και χώρος στάθμευσης 1500 αυτοκινήτων. Για την αντιμετώπιση έκτατων περιστατικών βρίσκεται εντός των εγκαταστάσεων του κέντρου οργανωμένο ιατρείο με ασθενοφόρο και ομάδα διάσωσης υψηλής ευθύνης.

Το Χιονοδρομικό Κέντρο Λαιλιάς .

Βρίσκεται στο όρος Βροντούς σε υψόμετρο 1847μ. στο νομό Σερρών. Λειτουργεί από τον Ορειβατικό Σύλλογο Σερρών (Ε.Ο.Σ) από το 1978 και διαθέτει μία πίστα καταβάσεων 1200μ. και μια πίστα δρόμου αντοχής. Στην διάθεση των επισκεπτών βρίσκονται επίσης 3 συρόμενοι αναβατήρες , καθώς και ένας μικρότερος που τους οδηγεί στις πίστες. Στις εγκαταστάσεις του κέντρου λειτουργεί καταφύγιο και σαλέ, χωρητικότητας 65 και 35 ατόμων αντίστοιχα, εστιατόριο – μπαρ, σχολή σκι και snowboard, ελκήθρων και snowmobile. Ανάμεσα στα άλλα συμπεριλαμβάνεται ειδικός χώρος εκμάθησης αρχαρίων, πρώτων βοηθειών και στάθμευσης οχημάτων και τροχόσπιτων. Την καλοκαιρινή περίοδο στις εγκαταστάσεις του κέντρου λειτουργεί κατασκήνωση.

Το Χιονοδρομικό Κέντρο Κοιλιάδας Ορφέα Παγγαίου .

Στο νομό Καβάλας σε υψόμετρο 1780μ. βρίσκεται το χιονοδρομικό κέντρο Κοιλιάδα Ορφέα, στην ομώνυμη περιοχή, στο βουνό Παγγαίο. Το χιονοδρομικό κέντρο έχει μια

πίστα καταβάσεων ιδιαίτερης ευκολίας και έναν μικρό συρόμενο αναβατήρα και λειτουργεί κατόπιν συνεννόησης με τον Ορειβατικό – Χιονοδρομικό Σύλλογο Καβάλας. Η πρόσβαση σ' αυτό γίνεται μέσω του οδικού δικτύου και μονάχα τα τρία τελευταία χιλιόμετρα είναι χωματόδρομος. Στην περιοχή υπάρχει καταφύγιο, δυναμικότητα 60 ατόμων με θερμαινόμενες κουκέτες, τζάκι και ψησταριές, όπου οι επισκέπτες μπορούν μόνοι τους να παρασκευάσουν το φαγητό τους.

Το Χιονοδρομικό Κέντρο Καϊμακτσαλάν

Στο τρίτο ψηλότερο βουνό της Ελλάδας μετά τον Όλυμπο και τον Σμόλικα, στο όρος Βόρας βρίσκεται το μεγαλύτερο σε υψόμετρο χιονοδρομικό κέντρο της χώρας με τις πιο σύγχρονες εγκαταστάσεις που αρχίζουν στα 2040μ. Το χιονοδρομικό κέντρο Καϊμακτσαλάν του νομού Πέλλας λειτουργεί μόλις 10 χρόνια και διαθέτει 10 συνολικά πίστες καταβάσεων, οι οποίες θεωρούνται ιδανικές για βελτίωση τεχνικής και διαδρομές σε απάτητο χιόνι. Ακόμα διαθέτει 3 πίστες δρόμου αντοχής, 2 εκ των οποίων με ηλεκτρονικό χρονόμετρο για την καταμέτρηση των επιδόσεων των αθλητών. Σε μια από τις πίστες αυτές υπάρχει ειδικός φωτισμός όπου παρέχεται επίσης η δυνατότητα νυχτερινού σκι.

Τους επισκέπτες οδηγεί στις πίστες μια εναέρια διθέσια καρέκλα δυναμικότητας 1200 ατόμων την ώρα. Ο αναβατήρας αυτός είναι ο ψηλότερος της Ελλάδα και καταλήγει στα 2480μ., όπου βρίσκεται ο σταθμός άφιξης. 3 ακόμα συρόμενοι αναβατήρες, 2 μονοθέσιοι και ένας διθέσιος δυναμικότητας 500 έως και 950 ατόμων την ώρα, καθώς και 2 αναβατήρες αρχάριων είναι σε θέση για να εξυπηρετήσουν τους φίλους της χιονοδρομίας. Στις εγκαταστάσεις του κέντρου υπάρχει επίσης ένα snowboard fun park, όπου μπορεί κανείς σε ειδικά διαμορφωμένες πίστες να κάνει σκι με σανίδες ειδικές για χρήση σε χιόνι. Ωστόσο υπάρχουν και κάποιες άλλες παραλλαγές, όπου μπορεί κανείς να χρησιμοποιήσει μια φουσκωτή σανίδα, η οποία ελίσσεται καλύτερα στο χιόνι και να κάνει airboard trial. Μια άλλη εκδοχή είναι το snowrafting, όπου ο επισκέπτης μπορεί να κατέβει την πλαγιά μέσα σε μεγάλη φουσκωτή βάρκα, με την συνοδεία πάντα εκπαιδευτή. Πραγματικά μοναδική εμπειρία αποτελεί η περιήγηση με snowcat (ειδικό όχημα για χρήση σε χιόνι), το οποίο διαθέτει αποκλειστικά το χιονοδρομικό κέντρο Καϊμακτσαλάν. Στο κέντρο παρέχονται επίσης υπηρεσίες εκμάθησης σκι και snowboard, καθώς και κατάστημα ενοικίασης εξοπλισμού.

Το Χιονοδρομικό Κέντρο Πισοδερίου

Βρίσκεται στο νομό Φλώρινας μέσα σ' ένα καταπράσινο δάσος από οξιές εκεί ακριβώς που ενώνονται οι δυο οροσειρές Βαρνούντα και Βέρνου σε υψόμετρο 1600 έως 1900μ. Διαθέτει 15 συνολικά πίστες καταβάσεων, 10 εκ των οποίων είναι ολυμπιακών προδιαγραφών με μήκος 800μ. έως και 6χλμ. Οι πίστες είναι ειδικά διαμορφωμένες, ώστε να μπορούν να εξυπηρετήσουν όλες τις κατηγορίες των χιονοδρόμων ή και snowboarders ακόμα και σε αθλητικό επίπεδο, μιας και υπάρχουν 3 ειδικές πίστες δρόμου αντοχής.

Το χιονοδρομικό κέντρο Πισοδερίου ξεχωρίζει ανάμεσα στ' άλλα, μιας και διαθέτει μία ολοκαίνουρια πίστα 6χλμ., η οποία θεωρείται η μεγαλύτερη της Ελλάδας, καθώς όμως και τον μεγαλύτερο αναβατήρα των Βαλκανίων. Πέραν όμως απ' αυτόν, το χιονοδρομικό κέντρο διαθέτει και ακόμα 1 διθέσιο εναέριο αναβατήρα και 3 μικρότερους για αρχάριους. Στις εγκαταστάσεις του κέντρου υπάρχει ξενώνας και σαλέ, όπου μπορεί κανείς να νοικιάσει εξοπλισμό του σκι, να φάει, αλλά και να κοιμηθεί. Πιο συγκεκριμένο, το σαλέ Τόττης, που βρίσκεται ακριβώς μπροστά από το κέντρο παρέχει πολλές υπηρεσίες, όπως εκπαιδευτή σκι, αναβατήρα για αρχάριους και παιδιά, ιδιόκτητο χιονοστρωτήρα και μηχανήμα τεχνητής χιόνωσης.

Το Χιονοδρομικό Κέντρο Βίτσι Καστοριάς

Βρίσκεται στην περιοχή Οξιά, στο βουνό Βέρνο μέσα σ' ένα πυκνό δάσος οξιάς. Απέχει μόλις 22χλμ. από την Καστοριά και λειτουργεί από το 1985 απ' τον Σύλλογο Χιονοδρομίας – Ορειβασίας Καστοριάς. Διαθέτει 5 συνολικά πίστες καταβάσεων έως και μετρίου επιπέδου δυσκολίας μήκους 400 – 1850μ., όπου πέρα από σκι μπορεί κανείς να κάνει και snowboard.

Στις εγκαταστάσεις του κέντρου, που ξεκινούν στα 1610μ. και καταλήγουν στα 1880μ, υπάρχει επίσης ένας μονοθέσιος συρόμενος αναβατήρας δυναμικότητας 750 ατόμων την ώρα, καθώς και ένας μικρότερος για αρχάριους. Επιπλέον λειτουργεί εστιατόριο, μπαρ, σχολή και κατάστημα ενοικίασεως σκι και snowboard, καθώς και άνετος χώρος στάθμευσης.

Το Χιονοδρομικό Κέντρο Σελίου

Πρώτο κύτταρο της αθλητικής και τουριστικής χιονοδρομίας θεωρείται το Εθνικό Χιονοδρομικό Κέντρο Σελίου στα 1500 – 1900μ. Είναι το πρώτο οργανωμένο κέντρο της

χώρας, καθώς λειτουργεί από το 1934, χρονιά που διοργανώθηκαν οι πρώτοι Πανελλήνιοι Αγώνες. Το 1972 με Βασιλικό Διάταγμα μετονομάστηκε σε «Εθνικό Χιονοδρομικό Κέντρο Σελίου» με την ίδρυση Εθνικού Γυμναστηρίου. Σήμερα αποτελεί Νομικό Πρόσωπο Δημοσίου Δικαίου, που ανήκει στη Γενική Γραμματεία Αθλητισμού και διοικείται από 7 μέλη Επιτροπή, η Θητεία της οποίας είναι 2 χρόνια.

Βρίσκεται στη νοτιοδυτική πλευρά του Βέρμιου Ημαθίας και διαθέτει συνολικά 16 πίστες καταβάσεων διαφορετικών επιπέδων δυσκολίας και μια ειδική πίστα για snowboard. Αναγνωρισμένες από την Διεθνή Ομοσπονδία Χιονοδρομίας (FIS) είναι μια επιπλέον τουριστική πίστα δρόμου αντοχής 3χλμ. και μια ειδική πίστα για διοργάνωση αγώνων μήκους 5χλμ. Το χιονοδρομικό κέντρο έχει τους περισσότερους σε αριθμό αναβατήρες της χώρας, καθώς διαθέτει 8 συρόμενους αναβατήρες σύγχρονων προδιαγραφών, οι περισσότεροι εκ των οποίων κατασκευαστήκαν απ' το 2000 και μετά. Πρόσφατα το 2002 κατασκευάστηκε και μια διθέσια εναέρια καρέκλα με δυνατότητα μεταφοράς 900 ατόμων την ώρα και μήκους 1750μ. Το Εθνικό Χιονοδρομικό Κέντρο Σελίου βρίσκεται σε ακτίνα εύκολης επικοινωνίας με πολλά αστικά κέντρα της Βόρειας Ελλάδας και οι δρόμοι πρόσβασης σ' αυτό είναι πάντα ανοιχτοί, καθώς έχει στη διάθεσή του αποχιονιστικά μηχανήματα, χιονοστρωτήρες και moto – scooters για τη γρήγορη μετακίνηση των υπαλλήλων. Παράλληλα προσφέρει πολλές ανέσεις και υπηρεσίες, καθώς στις εγκαταστάσεις του υπάρχει ιδιωτικός ξενώνας, καταφύγια, σαλέ, εστιατόρια, οργανωμένες σχολές σκι, παιδικές χαρές, μεγάλοι χώροι στάθμευσης και ιατρείο πλήρως εξοπλισμένο, το οποίο βρίσκεται σε συνεργασία με το Ε.Κ.Α.Β για την γρήγορη μετακίνηση τραυματιών.

Το Χιονοδρομικό Κέντρο Χρυσό Ελάφι

Σε απόσταση 500μ. βρίσκεται το Χιονοδρομικό Κέντρο Χρυσό Ελάφι. Λειτουργεί από το 1980 σε υψόμετρο 1540μ. έως 1660μ. και ανήκει σε ιδιώτες. Δεν είναι αναγνωρισμένο από τον Ε.Ο.Τ και διαθέτει 4 πίστες καταβάσεων συνολικού μήκους 3,5χλμ. και 2 συρόμενους αναβατήρες μήκους 900μ. και 600μ. αντίστοιχα. Εντός του κέντρου λειτουργεί επίσης ξενοδοχείο δυναμικότητας 40 κλινών, καφετέρια, εστιατόριο, γυμναστήριο, σάουνα, σχολή και καταστήματα ενοικιάσεως σκι και πάρκο για τα παιδιά τα οποία παρέχουν όλες τις υπηρεσίες για μια άνετη διαμονή.

Χιονοδρομικό Κέντρο 3-5 Πηγάδια

Στο νομό Ημαθίας, το χιονοδρομικό κέντρο 3-5 Πηγάδια αποτελεί ένα από τα καλύτερα και πιο υπερσύγχρονα κέντρα της χώρας, καθώς είναι το μόνο που διαθέτει εγκαταστάσεις τεχνητής χιόνωσης . Οι εγκαταστάσεις αυτές , εξασφαλίζοντας μια άριστη ποιότητα χιονιού, δίνουν την δυνατότητα επιμήκυνσης της λειτουργίας του κέντρου καθ' όλη τη διάρκεια των χειμερινών μηνών του έτους , ακόμα και όταν οι καιρικές συνθήκες δεν ευνοούν γι' αυτό.

Βρίσκεται στη δυτική πλευρά του όρους Βέρμιο σε υψόμετρο 1430μ. έως 2005μ. και διαθέτει 5 πίστες καταβάσεων διαφόρων βαθμίδων δυσκολίας . Σε μία από τις αυτές η Ελληνική Ομοσπονδία Χιονοδρομίας εδώ και μια δεκαετία τελεί ανελλιπώς τα Πανελλήνια Πρωταθλήματα Αγώνων Κατάβασης σε όλες τις κατηγορίες . Παράλληλα εγκεκριμένες από τη Διεθνή Ομοσπονδία Χιονοδρομίας (FIS) για την τέλεση Αγώνων Πανευρωπαϊκού και Παγκοσμίου Πρωταθλήματος είναι οι 3 πίστες δρόμου αντοχής 3,5 και 10χλμ. , που διαθέτει το χιονοδρομικό κέντρο . Αξίζει να σημειωθεί ότι το 1989 στο χιονοδρομικό κέντρο έλαβε χώρα το Παγκόσμιο Πρωτάθλημα μη Αλπικών Χωρών με συμμετοχή 14 κρατών, καθώς και ότι το 1993 τελέστηκαν οι Βαλκανικοί Αγώνες δρόμου αντοχής .

Στις εγκαταστάσεις του κέντρου λειτουργεί ξενώνας 80 κλινών και ξενοδοχείο 15 δωματίων με κλειστή θερμαινόμενη πισίνα, σάουνα και γυμναστήριο, που είναι σε θέση να φιλοξενήσουν τους φίλους χιονοδρόμους. Ωστόσο υπάρχει ηλεκτροδοτούμενος χώρος στάθμευσης ως και 85 τροχόσπιτων, που ενδείκνυται ως μια εναλλακτική λύση διανυκτέρευσης, καθώς ακόμα γήπεδο ποδοσφαίρου, ελικοδρόμιο και ιατρείο για την αντιμετώπιση κάθε έκτατου περιστατικού.

Το χιονοδρομικό κέντρο διαθέτει επίσης μια εναέρια διπλή καρέκλα και 6 συρόμενους αναβατήρες, που οδηγούν τους επισκέπτες στις πίστες.

Το Χιονοδρομικό Κέντρο Ελατοχωρίου Πιερίας

Βρίσκεται στη βορειοανατολική πλευρά των Πιερίων Όρεων, στη θέση Παπά Χωράφι σε υψόμετρο 1410μ. έως και 1700μ. . Λειτουργεί μόλις από το 2001 από τον Ορειβατικό Σύλλογο Κατερίνης και αποτελεί αναμφίβολα το νεότερο χιονοδρομικό κέντρο της Ελλάδας. Ωστόσο αν και έχει μεγάλες δυνατότητες επέκτασης, δεν συγκαταλέγεται στη λίστα των χιονοδρομικών κέντρων του Ε.Ο.Τ.

Συνολικά διαθέτει 4 πίστες κατάβασης, ιδανικές για αρχάριους και για αθλητές, μια πίστα snowboard μήκους 500μ. και μια πίστα ελκήθρων. Στη διάθεση των χιονοδρόμων υπάρχουν 2 μικροί αναβατήρες και ένας μεγαλύτερος μήκους 700μ. με δυνατότητα μεταφοράς 650 ατόμων την ώρα , καθώς και ένας διθέσιος εναέριος αναβατήρας μήκους 1200μ. και χωρητικότητας 1200 ατόμων την ώρα . Στο κέντρο υπάρχει επίσης σύγχρονο σαλέ , καταστήματα και σχολές σκι, χώρος στάθμευσης αυτοκινήτων και οργανωμένο ιατρείο.

Το Χιονοδρομικό Κέντρο Βασιλίτσα

Βρίσκεται στο βορειοδυτικό τμήμα του νομού Γρεβενών, στη θέση Διάσελο σε υψόμετρο 1788μ. έως 2110μ.

Αποτελεί ένα από τα κέντρα, όπου μπορεί κανείς να απολαύσει το χιόνι σε πίστες μικρής και μεγάλης δυσκολίας, καθώς υπάρχουν 16 πίστες καταβάσεων μήκους 700μ. έως και 2080μ., μία από τις οποίες λειτουργεί και με ειδικό φωτισμό για βραδινό σκι. Παράλληλα διαθέτει 2 baby lifts και 2 συρόμενους αναβατήρες μήκους 800μ. και 1060μ. αντιστοίχως καθώς και ένα τριθέσιο αναβατήρα μήκους 1016μ. και ένα διθέσιο μήκους 913μ. Στο χιονοδρομικό κέντρο ανήκει σαλέ, που προσφέρει κατάλυμα και φαγητό, όπως επίσης καταστήματα ενοικιάσεων εξοπλισμού σκι και snowboarding.

2.2.3ΧΙΟΝΟΔΡΟΜΙΚΑ ΚΕΝΤΡΑ ΗΠΕΙΡΟΥ

Χιονοδρομικό Κέντρο Καρακόλι Μετσόβου

Η Ήπειρος διαθέτει 2 χιονοδρομικά κέντρα στο νομό Ιωαννίνων. Το χιονοδρομικό κέντρο Καρακόλι Μετσόβου είναι ένα από αυτά και βρίσκεται στο όρος Πίνδος σε υψόμετρο 1340μ. έως 1520μ. Διαθέτει μόλις 2 πίστες καταβάσεων, μία για αρχάριους και μία μεσαίας δυσκολίας και έναν εναέριο αναβατήρα μήκους 800μ. Παράλληλα αίθουσα δυναμικότητας 100 ατόμων λειτουργεί ως τουριστικό περίπτερο, που ενημερώνει και πληροφορεί τους επισκέπτες για τις εγκαταστάσεις και τις παρερχόμενες υπηρεσίες του κέντρου, το οποίο διαθέτει ακόμα έναν άνετο χώρο στάθμευσης.

Χιονοδρομικό Κέντρο Προφήτης Ηλίας

Βρίσκεται στο Μέτσοβο Ιωαννίνων στο όρος Μαυροβούνιο και οι εγκαταστάσεις του ξεκινούν απ' τα 1360μ. και φτάνουν έως και τα 1620μ. Τρεις συρόμενοι αναβατήρες μήκους 700μ.550μ. και 150μ. αντίστοιχα μεταφέρουν τους επισκέπτες στις 5 συνολικά

πίστες, διαφόρων βαθμίδων δυσκολίας. Παράλληλα μια πίστα δρόμου αντοχής μήκους 15χλμ. και ένας επίπεδος χώρος 50 στρεμμάτων, ειδικός για snowmobile, βρίσκονται στη διάθεση των χιονοδρόμων.

Στις εγκαταστάσεις του κέντρου βρίσκεται τουριστικό περίπτερο με αίθουσα δυναμικότητας 150 ατόμων για την ενημέρωση των επισκεπτών, καθώς και αρκετές σχολές σκι και μεγάλος χώρος στάθμευσης, καταστήματα ενοικιάσεων εξοπλισμού σκι και snowboarding.

2.2.4 ΧΙΟΝΟΔΡΟΜΙΚΑ ΚΕΝΤΡΑ ΘΕΣΣΑΛΙΑΣ

Χιονοδρομικό κέντρο Βρυσούλες Ολύμπου

Χιονοδρομικό Κέντρο Βρυσούλες Ολύμπου. Βρίσκεται στην Ελασσόνα σε υψόμετρο 2000μ. έως 2450μ. Πρόκειται για στρατιωτικό χιονοδρομικό κέντρο, όπου απαιτείται αστυνομική ταυτότητα ή διαβατήριο, για να το επισκεφθεί κανείς, καθώς και ειδική άδεια από το Γ.Ε.Σ για τους αλλοδαπούς. Λειτουργεί μόνο τα Σαββατοκύριακα και το σκι είναι εντελώς δωρεάν, όπου όμως ο κάθε σκιέρ φέρει ευθύνη για την ασφάλεια του. Διαθέτει συνολικά 3 εύκολες πίστες καταβάσεων και 2 συρόμενους αναβατήρες, όπου η κορυφή τους είναι τα 2450μ., καθώς και ένα baby lift. Στις εγκαταστάσεις του κέντρου υπάρχει καταφύγιο 30 ατόμων, όπου απαιτείται άδεια από το Γ.Ε.Σ για να διανυκτερεύσει κανείς. Στα 1850μ. υπάρχει χώρος στάθμευσης, ενώ για το κοινό η Λέσχη των Αξιοματικών λειτουργεί ως καφέ. Ωστόσο για να φτάσει κάποιος στο κέντρο υπάρχει χωματόδρομος 12χλμ. με αρκετά προβλήματα .

Το Χιονοδρομικό Κέντρο Περτουλίου

Το χιονοδρομικό κέντρο Περτουλίου Τρικάλων βρίσκεται επί της εθνικής οδού Τρικάλων – Άρτας , σε υψόμετρο 1340μ., στο βουνό Κόζιακας .

Διαθέτει 3 πίστες καταβάσεων έως και μετρίου επιπέδου δυσκολίας και μια πίστα δρόμου αντοχής – σλάλομ, δηλαδή πίστα εμποδίων , μήκους 1500μ., μεσαίας επίσης κατηγορίας. Στη διάθεση των χιονοδρόμων βρίσκονται ακόμα 2 μονοθέσιοι συρόμενοι αναβατήρες, μήκους 400μ. και 30μ. αντίστοιχα , ένα baby-lift και μια διαθέσιμα εναέρια καρέκλα μήκους 1500μ. για την μεταφορά τους στις πίστες.

Σημαντικό είναι να τονιστεί ότι το χιονοδρομικό κέντρο δεν διαθέτει κατάλυμα και ότι το κοντινότερο βρίσκεται σε απόσταση 5χμ. Ωστόσο στη βάση της πίστας υπάρχει σαλέ για φαγητό και καφέ , δίπλα στο οποίο υπάρχουν σχολές και καταστήματα σκι. Για τους επισκέπτες υπάρχει χώρος στάθμευσης έως και 100 αυτοκινήτων , καθώς ιατρείο και ασθενοφόρο για την ασφάλειά τους .

Χιονοδρομικό Κέντρο Καραμανώλη Νεράιδας

Το χιονοδρομικό κέντρο Καραμανώλη Νεράιδας βρίσκεται στην περιοχή της λίμνης Πλαστήρας στην Καρδίτσα, σε υψόμετρο 1530μ. στο όρος Αγράφων. Πρόκειται για μικρό και όχι ανεπτυγμένο χιονοδρομικό κέντρο, το οποίο δεν συμπεριλαμβάνεται στη λίστα των χιονοδρομικών κέντρων του Ε.Ο.Τ. Λειτουργεί από τον Ορειβατικό – χιονοδρομικό Όμιλο Καρδίτσας προκειμένου να εξυπηρετεί τις ανάγκες του και η πρόσβαση σ’ αυτό γίνεται μόνο μέσω χωματόδρομου, ο οποίος είναι σε άσχημη κατάσταση. Διαθέτει μόλις μια μικρή εύκολη πίστα κατάβασης μήκους 300μ. και ένα baby-lift. Στο κέντρο υπάρχει χώρος στάθμευσης και καταφύγιο δυναμικότητας 40 ατόμων.

Χιονοδρομικό Κέντρο Αγριόλευκες Πηλίου

Βρίσκεται σε υψόμετρο 1471μ. στη θέση Αγριόλευκες στο βουνό Πήλιο και δημιουργήθηκε με πρωτοβουλία του Ορειβατικού Συλλόγου Βόλου. Ωστόσο λειτουργεί σύμφωνα με την διαχείριση της Αναπτυξιακής Εταιρείας Μαγνησίας Α.Ε. (ANEM Α.Ε) Διαθέτει 3 πίστες καταβάσεων διαφορετικών βαθμίδων δυσκολίας, εγκεκριμένες από την Διεθνή Ομοσπονδία Χιονοδρομίας (FIS), καθώς και μια πίστα δρόμου αντοχής μήκους 5χμ., μοναδική για το φυσικό της περιβάλλον. Στο κέντρο υπάρχει ένας μονοθέσιος και ένας διθέσιος εναέριος αναβατήρας, καθώς και ένα μονοθέσιο συρόμενο baby-lift, που έχουν εναρμονιστεί με τις τρέχουσες ευρωπαϊκές προδιαγραφές ασφαλούς λειτουργίας. Παράλληλα όμως καταβάλλεται προσπάθεια εγκατάστασης και ενός επιπλέον διθέσιου αναβατήρα για την καλύτερη εξυπηρέτηση των χιονοδρόμων.

Αξίζει να σημειωθεί ότι στην κορυφή του διθέσιου αναβατήρα σε υψόμετρο 1400μ. υπάρχει μια ειδική κάμερα, «snowcamera», που λαμβάνει ενδείξεις 3 φορές την ημέρα, χωρίς την βοήθεια ανθρώπινου χεριού. Επίσης λειτουργεί «σταθμός meteo», μετεωρολογικός σταθμός δηλαδή, που προβάλλει εικόνες στο διαδίκτυο για τις τρέχουσες

καιρικές συνθήκες, που επικρατούν στο κέντρο και δίνει πληροφορίες για την ορατότητα, την θερμοκρασία, την ταχύτητα και την διεύθυνση του ανέμου.

2.2.5 ΧΙΟΝΟΔΡΟΜΙΚΑ ΚΕΝΤΡΑ ΣΤΕΡΕΑΣ ΕΛΛΑΔΑΣ

Χιονοδρομικό Κέντρο Καρπενησίου Βελουχιού

Βρίσκεται στο βουνό Τυμφρηστό, στη θέση Διαβολότοπος, στο νομό Ευρυτανίας σε υψόμετρο 1840μ. έως 2220μ. Λειτουργεί από το 1974 και αποτελεί το πρώτο χιονοδρομικό κέντρο, που ιδρύθηκε από ιδιώτες.

Διαθέτει 14 συνολικά πίστες, διαφόρων επιπέδων δυσκολίας με συνολικό μήκος 8400μ., με την δυνατότητα κατόπιν συνεννοήσεων νυχτερινού σκι. Ακόμα έχει 2 μονοθέσιους συρόμενους αναβατήρες, 3 διθέσιους και ένα τριθέσιος αναβατήρα, καθώς και ένα baby-lift, που όλα μαζί έχουν την ικανότητα να μεταφέρουν συνολικά 5150 άτομα την ώρα.

Στην περιοχή υπάρχει καταφύγιο της Ελληνικής Ομοσπονδίας Ορειβασίας, το οποίο μπορεί να φιλοξενήσει 50 άτομα, καθώς σαλέ χωρητικότητας 100 ατόμων. Παράλληλα λειτουργεί εστιατόριο και μπαρ, καταστήματα πώλησης και ενοικίασης ειδών σκι και μηχανοκίνητων ελκίθρων χιονιού (snowmobile), χώρος στάθμευσης, σχολή σκι για εκπαίδευση χιονοδρόμων και προετοιμασία αθλητών, αλλά και χώρος πρώτων βοηθειών. Επίσης το χιονοδρομικό κέντρο διαθέτει 3 μηχανήματα αποχιονισμού και 2 διάστρωσης πιστών.

Χιονοδρομικό Κέντρο Παρνασσού

Στο νομό Βοιωτίας, στο βουνό Παρνασσό σε υψόμετρο 1600μ. έως 2300μ. βρίσκεται το χιονοδρομικό κέντρο Παρνασσού, η κατασκευή του οποίου ολοκληρώθηκε το 1976 και κράτησε μονάχα ένα χρόνο. Απέχει μόλις 180χμ. από την πρωτεύουσα της χώρας και είναι ιδιαίτερα γνωστό και αρεστό στους Αθηναίους, λόγω της μικρής αποστάσεως του απ' την πόλη.

Συγκεκριμένα λειτουργούν δυο εγκαταστάσεις χιονοδρομικών κέντρων, οι οποίες ενώνονται με έναν συνδεδετικό αναβατήρα, που μπήκε σε λειτουργία το 1988:

Το χιονοδρομικό κέντρο Παρνασσού-Κελλάρια, που βρίσκεται σε υψόμετρο 1750μ. έως 1950μ. στη βουνοκορφή των Κελλαρίων και το οποίο ολοκληρώθηκε 5 χρόνια αργότερα. Στη Φτερόλακκα και στα Κελλάρια λειτουργούν συνολικά 20 πίστες μήκους 14χμ. Αναλυτικότερα, 16 από αυτές είναι πίστες κατάβασης διαφορετικών βαθμίδων δυσκολίας, μήκους 600μ. έως 4 χμ.³ εκ των οποίων λειτουργούν ως

αγωνιστικές. Παράλληλα η υποδομή των κέντρων είναι τέτοια, που επιτρέπει την εξυπηρέτηση μεγάλου αριθμού χιονοδρόμων, καθώς λειτουργούν στη Φτερόλακκα 3 συρόμενοι και 2 εναέριοι αναβατήρες, όπως και στα Κελλάρια και baby-lift Στη Φτερόλακκα και στα Κελλάρια λειτουργούν συνολικά 20 πίστες μήκους 14χμ. 5 εναέριοι και 3 συρόμενοι αναβατήρες. Σημαντικό είναι επίσης ότι σε 3 από τους εναέριους αναβατήρες έχουν εγκατασταθεί νέοι σύγχρονοι ηλεκτρονικοί πίνακες, οι οποίοι παρέχουν μεγαλύτερη ασφάλεια στους χιονοδρόμους, καθώς ελέγχουν τους αναβατήρες διαρκώς και σε περισσότερα σημεία. Το χιονοδρομικό κέντρο διαθέτει ακόμα 5 εκχιονιστικά μηχανήματα για την διάνοιξη των δρόμων, που συνδέουν τους δήμους και τα γύρω χωριά με το κέντρο. Μάλιστα είναι υπό μελέτη η δρομολόγηση λεωφορείου, που να συνδέει την Αράχοβα με το χιονοδρομικό κέντρο, η οποία απέχει μόλις 24χμ. αλλά και οι γύρω περιοχές είναι τουριστικά ανεπτυγμένες και διαθέτουν αρκετά ξενοδοχεία, που να μπορούν να φιλοξενήσουν τους επισκέπτες του κέντρου, καθώς στις εγκαταστάσεις του δεν υπάρχουν καταλύματα, που να προσφέρονται για ύπνο. Άλλωστε η κατασκευή του κέντρου έγινε με σκοπό την τουριστική ανέλιξη των γύρω Δήμων και περιοχών και γι' αυτό δεν διαθέτει χώρους διαμονής.

Χιονοδρομικό Κέντρο Γεροντόβραχου Παρνασσού

Βρίσκεται στις πλαγιές της κορυφής του Παρνασσού στη θέση Γεροντόβραχου σε υψόμετρο 1750μ. έως 2250μ. Πρόκειται για ένα μικρό ιδιωτικό χιονοδρομικό κέντρο, που διαθέτει 5 πίστες καταβάσεων μικρής και μεγάλης δυσκολίας, καθώς επίσης 2 συρόμενους αναβατήρες μήκους 750μ. και 1400μ. αντίστοιχα και ένα baby-lift για τους μικρούς χιονοδρόμους. Ταυτόχρονα λειτουργεί σαλέ – εστιατόριο 400 ατόμων με θέα το κατάλευκο τοπίο, καθώς ακόμα σχολή και κατάστημα ενοικιάσεως σκι.

2.2.6 ΧΙΟΝΟΔΡΟΜΙΚΑ ΚΕΝΤΡΑ ΠΕΛΟΠΟΝΝΗΣΟΥ

Χιονοδρομικό Κέντρο Οστρακίνας Μαινάλου

Ή στην Πελοπόννησο υπάρχουν δυο χιονοδρομικά κέντρα στους νομούς Αρκαδίας και Αχαΐας αντίστοιχα. Ξεκινώντας από τον νομό Αρκαδίας, εκεί βρίσκεται το χιονοδρομικό κέντρο Οστρακίνας Μαινάλου στην τοποθεσία Γορτυνίας σε υψόμετρο 1600μ. Αποτελεί το πιο κοντινό χιονοδρομικό κέντρο στην Αθήνα και η εκμετάλλευσή του για τα επόμενα 28 χρόνια θα ανήκει στην εταιρεία Κλαουδάτος.

Διαθέτει 5 συνολικά πίστες καταβάσεων διαφορετικών βαθμίδων δυσκολίας, καθώς επίσης 3 συρόμενους αναβατήρες και ένα baby-lift. Παράλληλα έχει δημιουργηθεί ένα πάρκο με snowmobiles (μηχανοκίνητα έλκηθρα χιονιού), το οποίο είναι ειδικά διαμορφωμένο για αυτούς που ασχολούνται με τα μηχανοκίνητα σπορ. Στις εγκαταστάσεις του κέντρου λειτουργεί ένα νέο ξύλινο σαλέ, σχολή snowboard για αρχάριους, καθώς ακόμα snowboard park με πίστα και άλματα. Επίσης λειτουργούν προγράμματα για όλα τα επίπεδα εκμάθησης σκι.

Χιονοδρομικό Κέντρο Καλαβρύτων

Βρίσκεται στο νομό Αχαΐας, στη βορειοδυτική πλευρά του βουνού Χελμού, στη θέση Βαθιά Λάκκα σε υψόμετρο 1700μ. έως 2340μ. Λειτουργεί από το 1988 και διαθέτει 12 πίστες καταβάσεων διαφορετικών βαθμίδων δυσκολίας, σε μια από τις οποίες κάθε Σάββατο βράδυ παρέχεται η δυνατότητα νυχτερινού σκι.

Τους χιονοδρόμους οδηγούν στις πίστες ένας διθέσιος και 4 μονοθέσιοι συρόμενοι αναβατήρες, καθώς επίσης 2 εναέριοι (ένας διθέσιος και ένας τριθέσιος). Στις εγκαταστάσεις του κέντρου λειτουργεί ακόμα πάρκο για snowboard και για μηχανοκίνητα έλκηθρα χιονιού, σχολή σκι, καταστήματα πώλησης και ενοικίασης χιονοδρομικού εξοπλισμού, εστιατόριο, ξύλινο σαλέ, άνετοι χώροι στάθμευσης και σταθμός πρώτων βοηθειών.

Τέλος για την διάνοιξη των δρόμων υπάρχουν 2 εκχιονιστικά μηχανήματα, που λειτουργούν επί 24 ώρου βάσεως και κάνουν ακόμη πιο εύκολη την πρόσβαση στο κέντρο, όπως επίσης 4 χιονοστρωτήρες που συμβάλλουν στην καλύτερη προετοιμασία της κάθε πίστας.

ΚΕΦΑΛΑΙΟ 3

ΝΟΜΟΣ ΠΙΕΡΙΑΣ

3.1 ΓΕΝΙΚΑ ΣΤΟΙΧΕΙΑ

Η Πιερία είναι ένας από τους πενήντα ένα νομούς της Ελλάδας. Βρίσκεται στο νότιο τμήμα της Μακεδονίας(Κεντρική Μακεδονία). Πρωτεύουσά της είναι η Κατερίνη. Η ονομασία Πιερία προέρχεται από την αρχαία φυλή και την αρχαία χώρα της Πιερίδος. Στην Πιερία, υπάρχουν πολλές τοποθεσίες αρχαιολογικού ενδιαφέροντος, όπως το Δίον, η Πύδνα, τα Παλιάμπελα Κολινδρού και ο Πλαταμώνας. Η Πιερία είναι επίσης πατρίδα του Ορφέα και των Μουσών. Ο Όλυμπος, το ψηλότερο βουνό της Ελλάδας και έδρα των ελλήνων θεών, υψώνεται στο νότιο μέρος της Πιερίας. Τα Πιέρια Όρη βρίσκονται δυτικά. Ο πληθυσμός παρουσιάζει αυξητική τάση, ενώ το μεταναστευτικό πνεύμα είναι περιορισμένο.

3.1.1 ΓΕΩΓΡΑΦΙΚΗ ΕΞΕΤΑΣΗ

Ο νομός ορίζεται στα ανατολικά από το Θερμαϊκό Κόλπο, στα δυτικά από τον Όλυμπο και τα Πιέρια ή Φλάμπουρο και στα βόρεια από τον ποταμό Αλιάκμονα. Στο νότιο μέρος του βρίσκεται ο Πηνειός. Το μήκος των ακτών της Πιερίας ξεπερνάει τα 100 χλμ. Το νότιο και δυτικό τμήμα της Πιερίας είναι ορεινά. Αντίθετα το παραλιακό είναι μια εκτεταμένη και πλούσια πεδιάδα, που καλύπτει το 40% του εδάφους του νομού. Το έδαφος του νομού είναι σχετικά φτωχό σε ορυκτό πλούτο, με εξαίρεση τις αλυκές στο Κίτρος. Κατά 36% είναι πεδινό, ενώ το 17% είναι ορεινό και το υπόλοιπο ημιορεινό. Ο νομός παρουσιάζει πλούσιο εδαφικό διαμελισμό.

Στα όρια της Πιερίας φτάνουν οι απολήξεις τριών οροσειρών : του Ολύμπου, του Τίταρου και των Πιερίων. Από τον Όλυμπο βρίσκονται οι κορυφές Πάνθεον (2.917 μ.), Σκόλιο (2.911 μ.), Φράγκου Αλώνι (2.684 μ.) και Μεταμόρφωση (1.578 μ.). Από τον Τίταρο βρίσκονται οι κορυφές Βουλγάρα (1.689 μ.), Καρδάρας (1.527 μ.) και Τίταρος (1.839 μ.). Τα Πιέρια εκτείνονται σ' όλο το μήκος των δυτικών ορίων του νομού. Η Κατερίνη έχει την ομώνυμη και εύφορη πεδιάδα έκτασης 352 τετρ. χλμ. Η μεγάλη πεδιάδα της Κατερίνης βρίσκεται στο ανατολικό τμήμα, από τις πλαγιές των βουνών μέχρι τη θάλασσα.

Στο νομό υπάρχουν μικρά ποτάμια και χείμαρροι, που ξεκινούν από τον Όλυμπο και τα Πιέρια. Ο Αίσονας ή Μαυρονέρι δέχεται τα νερά του Παπσιάρη και του Ιταμού, σχηματίζοντας τα Στενά της Πέτρας. Άλλοι μικροί ποταμοί είναι ο Βαφύρας, ο Ελικών (Ποτάκι), ο Μίτυς (κοντά στο Κίτρος), ο Λεύκος ή Πέλεκας και ο Απίλας (Πλαταμώνας). Στα βορειανατολικά χύνεται ο Αλιάκμονας. Υπάρχουν επίσης και άλλα ρέματα, όπως το Ρέμα Ουρλιά. Κοντά στις εκβολές του Αλιάκμονα σχηματίζεται ο όρμος της Μεθώνης και το ακρωτήριο Αχεράδα, στις εσωτερικές ακτές του οποίου βρίσκονται οι μεγάλες αλυκές του Κίτρους. Άλλα ποτάμια είναι η Ζηλιάνα, η Παλιορουμάννα, ο Ενιπέας, ο Γερακάρης και η Τοπινίτσα. Τα όρη στα όρια του Ν. Πιερίας είναι κατάφυτα από δάση. Τα κυριότερα δασικά δέντρα είναι : οι οξιές, οι βελανιδιές, τα πεύκα και τα έλατα. Η παραλία είναι εκτεταμένη και δεν υπάρχουν φυσικά λιμάνια. Κάθε χρόνο τους θερινούς μήνες οι παραλίες του νομού γεμίζουν από τουρίστες. Κυριότερες παραλίες είναι των Νέων Πόρων, της Μεθώνης, του Πλαταμώννα, της Σκοτίνας (όπου υπάρχει και το κάμπινγκ του ΕΟΤ), του Βαρικού, της Γρίτσας Λιτόχωρου και της Κατερινόσκαλας. Πολλές από τις παραλίες του νομού έχουν πάρει και Γαλάζιες Σημαίες.

3.2 ΧΕΙΜΕΡΙΝΟΣ ΤΟΥΡΙΣΜΟΣ

ΟΡΕΙΒΑΣΙΑ - ΠΕΖΟΠΟΡΙΑ ΣΤΟΝ ΟΛΥΜΠΟ

Οι πρώτες αναβάσεις στον Όλυμπο δεν είναι γνωστό πότε άρχισαν. Από ιστορικές αναφορές γνωρίζουμε ότι οι Αρχαίοι Έλληνες έφταναν μέχρι το Οροπέδιο των Μουσών και τον Προφήτη Ηλία. Ως πρώτος εξερευνητής του Ολύμπου πρέπει να θεωρηθεί ο Άγιος Διονύσιος.

Έγιναν πολλές προσπάθειες για την κατάκτηση του μυθικού βουνού από Έλληνες και Ευρωπαίους αξιωματικούς, επιστήμονες και εξερευνητές. Μέχρι τις αρχές του 20ού αιώνα κανείς δεν κατόρθωσε να φθάσει στην ψηλότερη κορυφή του, το Μύτικα. Η πρώτη κατάκτηση της κορυφής έγινε στις 2 Αυγούστου του 1913 από τους Ελβετούς Frederic Boissonas¹ και τον Daniel Baud-Bovy², με οδηγό τον Λιτοχωρίτη Χρήστο Κάκκαλο³, ο οποίος αργότερα έγινε ο πρώτος επίσημος οδηγός του Ολύμπου. Οι αναβάσεις συνεχίστηκαν και συνεχίζονται από μεγάλο αριθμό επισκεπτών. Πάνω από 25.000 επισκέπτες από όλο τον κόσμο κατακτούν την ψηλότερη κορυφή του βουνού κάθε χρόνο.

Η ανάβαση από την ανατολική πλευρά γίνεται από το Λιτόχωρο. Εδώ έχουν την έδρα τους ο Ελληνικός Ορειβατικός Σύλλογος (Ε.Ο.Σ.) και ο Σύλλογος Ελλήνων Ορειβατών (Σ.Ε.Ο.) Λιτόχωρου, που παρέχουν πληροφόρηση και κάθε συνδρομή για την ανάβαση στον Όλυμπο, όπως εξεύρεση οδηγών ή αγωγιατών για όσους θέλουν να χρησιμοποιήσουν ζώα για την ανάβαση. Ανάλογη πληροφόρηση και συνδρομή παρέχεται και από τους Ορειβατικούς Συλλόγους Ε.Ο.Σ. και Σ.Ε.Ο. Κατερίνης, που έχουν την έδρα τους στην πόλη της Κατερίνης.

Τέσσερις βασικές διαδρομές, σηματοδοτημένες με διαφορετικό βαθμό δυσκολίας η καθεμία, ξεκινούν από την περιοχή του Λιτόχωρου: Λιτόχωρο, Φαράγγι του Ενιπέα, Π. Μονή Αγ. Διονυσίου, Πριόνια. Πριόνια, Καταφύγιο Σπήλιος Αγαπητός, Κορυφές. Λιτόχωρο, Λιβαδάκι, Καλόγερος, Κορυφές. Διασταύρωση ή Γκορτσιά, Οροπέδιο των Μουσών, Κορυφές. Μία όμορφη διαδρομή, στην περιοχή του Κάτω Ολύμπου, συνδέει τρεις παραδοσιακούς οικισμούς και προσφέρεται κυρίως για πεζοπορία: Παλιοί Πόροι, Παλιός Παντελεήμονας, Άνω Σκοτίνα. Πολλά ορειβατικά μονοπάτια ξεκινούν και από την βορειοανατολική πλευρά του βουνού: Δίον, Ρέμα Ορλιά, Κορομηλιά, Πετρόστρουγγα, Ρέμα Αγίας Τριάδας, Παπά Αλώνι Αγία Τριάδα, Κρεβάτια, Μπαρμπαλάς, Οροπέδιο Μουσώ

¹**Frederic Boissonas:** Γεννήθηκε στη Γενεύη. Ήταν γιός φωτογράφου και κληρονομεί μαζί με τον αδερφό του το φωτογραφείο του πατέρα του.

²**Daniel Baud-Bovy:** Διευθυντής της Σχολής Καλών Τεχνών της Γενεύης

³**Χρήστος Κάκαλος:** Θεωρείται ο πρώτος ορειβάτης που ανέβηκε στον Όλυμπο στις 2 Αυγούστου 1913. Φημολογείται ότι ανέβηκε στο Στεφάνι από τα Καζάνια και ότι κοιμήθηκε σε μία «σπηλιά» κάτω από το Στεφάνι, δηλαδή σχεδόν στον αέρα, δεμένος μόνο με σχοινιά. Σήμερα στον Όλυμπο υπάρχει ένα καταφύγιο που έχει το όνομά του, που βρίσκεται στο «Οροπέδιο των Μουσών», σε υψόμετρο 2650 μέτρα.

ΟΡΕΙΒΑΣΙΑ - ΠΕΖΟΠΟΡΙΑ ΣΤΑ ΠΙΕΡΙΑ ΟΡΗ

Ολόκληρος ο ορεινός όγκος των Πιερίων χαρακτηρίζεται από ιδιαίτερη φυσική ομορφιά. Δεν είναι τυχαίο που αυτόν το χώρο διάλεξαν οι πρόγονοί μας για κατοικία των Πιερίδων Μουσών, που ήταν προστάτιδες των τεχνών και των επιστημών.

Υπάρχουν διαδρομές με εξαιρετική φυσική ομορφιά και οικολογικό ενδιαφέρον που προσφέρονται για ήρεμους περιπάτους στη φύση, αλλά και διαδρομές για κάθε επισκέπτη που αναζητά την περιπέτεια και τη δράση στο βουνό. Βασικό σημείο

αναφοράς σημαντικών διαδρομών στα Πιέρια Όρη είναι τα δύο Ορειβατικά Καταφύγια, που βρίσκονται σε υψόμετρο 1000μ. και 1680μ. Αντίστοιχα. Το πρώτο βρίσκεται στον οικισμό Άνω Μηλιάς και ανήκει στον Ορειβατικό Σύλλογο Ε.Ο.Σ. Κατερίνης. Από εδώ περνά το Ευρωπαϊκό Ορειβατικό μονοπάτι Ε4 το οποίο διασχίζει τα Πιέρια Όρη και συνεχίζει προς τον Όλυμπο.

Τρεις όμορφες διαδρομές προς τις κορυφές των Πιερίων ξεκινούν από την Άνω Μηλιά:

Άνω Μηλιά (Ε4), Τούφες Καραγιώργη, Αβδέλλα, Φλάμπουρο.

Άνω Μηλιά, Πέντε Πύργοι.

Άνω Μηλιά, Μοναχό νερό, Χτένι.

Το δεύτερο Καταφύγιο βρίσκεται στη θέση «Σαρακατσάνα» και ανήκει στον Ορειβατικό Σύλλογο Σ.Ε.Ο. Κατερίνης. Η «Σαρακατσάνα» αποτελεί σταθμό για σημαντικές διαδρομές που ξεκινούν από τη Ρητίνη και τη θέση «Παλιοπαναγιά» όπου βρίσκεται και η ομώνυμη Εκκλησία: Ρητίνη, Κασταναριό, Λυκοπήγαδα, Σαρακατσάνα. Παλιοπαναγιά, Δάσος αιωνόβιας οξιάς, Πηγή Ζωής, Ρέμα Κατή, Σαρακατσάνα. Πηγή Κατή, Αρβανίτης. Από το καταφύγιο μπορείτε να συνεχίσετε και να φτάσετε μέχρι την ψηλότερη κορυφή των Πιερίων, το Φλάμπουρο. Αξιόλογη και με ιστορικό ενδιαφέρον είναι και η διαδρομή που ξεκινά από τον οικισμό της Παλιάς Βρίας: Π. Βρία, Σεντούκια (Αρχαίο Λατομείο), Μάρμαρο, Μοναχό νερό. Από το Ελατοχώρι μέσω ασφαλτοστρωμένου δρόμου φτάνετε στο Χιονοδρομικό Κέντρο Ελατοχωρίου. Από εδώ ξεκινά επίσης μία σημαντική διαδρομή: Παπά Χωράφι (Χιονοδρομικό κέντρο), Σαλταπήδα, Αρβανίτης, Λαπούσι, Φλάμπουρο. Σημαντικές πληροφορίες για την ανάβαση στο βουνό προσφέρονται από τους δύο Ορειβατικούς συλλόγους Ε.Ο.Σ. και Σ.Ε.Ο. Κατερίνης που διατηρούν τα Ορειβατικά Καταφύγια στα Πιέρια Όρη και έχουν την έδρα τους στην πόλη της Κατερίνης.

ΚΕΦΑΛΑΙΟ 4

ΕΛΑΤΟΧΩΡΙ ΠΙΕΡΙΑΣ

Το **Ελατοχώρι** είναι ορεινό χωριό του νομού Πιερίας, στο δήμο Πιερίων. Το 2001 είχε 715 κατοίκους. Η παλαιά ονομασία του είναι Σκουτέρνα. Η απόστασή του από την Κατερίνη είναι 28 χιλιόμετρα. Βρίσκεται σε υψόμετρο 780μ. και έχει μεταφερθεί από άλλη θέση, το παλιό Ελατοχώρι (παλιά ονομασία Σκουτέρνα) που είναι δίπλα στο νέο οικισμό. Ο νέος και πολύ περισσότερο ο παλιός οικισμός έχει εξελιχθεί σε ένα από τα καλύτερα ορεινά θέρετρα της Πιερίας. Συγκεντρώνει μόνιμους παραθεριστές και ημερήσιους επισκέπτες όλο το χρόνο. Κοντά στο Ελατοχώρι βρίσκεται το Αγιονέρι, ένα βραχώδες μέρος από όπου αναβλύζει νερό. Σύμφωνα με την παράδοση εκεί κήρυττε ο Άγιος Αντώνιος. Υπάρχουν διάφορες εικασίες για την ονομασία της περιοχής. Σύμφωνα με μία από αυτές ο Άγιος Αντώνιος κουβάλησε στους ώμους του ένα βαριά άρρωστο παιδάκι με κατεύθυνση προς την συγκεκριμένη περιοχή. Αφού έριξε νερό σε όλο του το σώμα το μετέφερε και πάλι στους ώμους του, κατά την επιστροφή του στη Ρητίνη το παιδί γιατρεύτηκε και η τοποθεσία με το θαυματουργό νερό έλαβε την ονομασία Αγιονέρι. Σήμερα λειτουργούν στο Ελατοχώρι ένα μονοθέσιο νηπιαγωγείο και ένα τριθέσιο Δημοτικό Σχολείο. Ο κεντρικός ναός στο χωριό είναι αυτός των Αγίων Κωνσταντίνου και Ελένης. Από τις 27 μέχρι τις 29 Ιουλίου 2007 διεξήχθη στο Ελατοχώρι το Πανερωπαϊκό Πρωτάθλημα Ορεινής Ποδηλασίας.

4.1 ΙΣΤΟΡΙΚΑ

Το μνημείο των εκτελεσθέντων το 1944 στο Ελατοχώρι. Το Παλαιό Ελατοχώρι ονομαζόταν Σκουτέρνα, από τα σκουτιά (υφάσματα). Την περίοδο της Τουρκοκρατίας, λειτουργούσε εκεί εργαστήριο για την επεξεργασία υφασμάτων, από όπου και η ονομασία. Την ίδια περίοδο λειτούργησαν αλευρόμυλοι και έγιναν σημαντικά αρδευτικά έργα. Το 1928 το χωριό έλαβε την ονομασία Ελατούσα και ένα χρόνο μετά Ελατοχώρι, από τα έλατα στην περιοχή .

Σύμφωνα με πίνακα του πληθυσμού της Υποδιοικήσεως Κατερίνης (1913, Δήμος Κατερίνης) η Σκουτέρνα είχε 613 Ορθοδόξους κατοίκους. Το 1934 το Δημοτικό Σχολείο Ελατοχωρίου είχε 153 μαθητές και 1 δάσκαλο. Ο ναός του Αγίου Νικολάου που σώζεται και σήμερα, σύμφωνα με την παράδοση χτίστηκε, όταν ένα σημαντικό χρηματικό ποσό που θα πλήρωναν οι Τούρκοι ως λύτρα στους κλέφτες για την απελευθέρωση ομήρων,

κατέληξε κατά τύχη στα χέρια των Ελλήνων. Κοντά στην εκκλησία λειτουργούσε και σχολείο, στο οποίο μαθήτευσαν όλοι οι κάτοικοι της περιοχής ως το 1937. Το χωριό πλήρωσε βαρύ φόρο αίματος κατά την περίοδο της Ναζιστικής Κατοχής. Έτσι, 32 κάτοικοι του Ελατοχωρίου εκτελέστηκαν από τους Γερμανούς στις 27 Ιανουαρίου του 1944. Στη μνήμη τους ανεγέρθηκε αργότερα το μνημείο με τα ονόματα των εκτελεσθέντων. Στη δεκαετία του '50 εξαιτίας κατολισθήσεων και λόγω της αύξησης του πληθυσμού, το χωριό μεταφέρθηκε στην τοποθεσία όπου βρίσκεται σήμερα. Ωστόσο, στο Παλιό Ελατοχώρι δημιουργήθηκαν υποδομές υψηλού επιπέδου για διατροφή και διαμονή.

4.1.2 ΠΟΛΙΤΙΣΜΟΣ

Δραστηριοποιείται ο Λαογραφικός Σύλλογος Ελατοχωρίου, ο οποίος την **Καθαρά Δευτέρα** διοργανώνει παραδοσιακό γλέντι στο ναό του Αγίου Νικολάου στο Παλιό Ελατοχώρι, μετά την Θεία Λειτουργία, με παραδοσιακούς χορούς και τραγούδια και με προσφορά φασολάδας και νηστίσιμων εδεσμάτων. Στο χωριό τοπική γιορτή είναι η **21η Μαΐου**, ημέρα εορτασμού των Αγίων Κωνσταντίνου και Ελένης. Επίσης, τα **Θεοφάνεια** τηρείται το έθιμο "Κυριαλέσα". Το όνομα του εθίμου οφείλεται στην έκφραση "Κύριε Ελέησον" που ψάλλεται από νέους και νέες του χωριού, οι οποίοι περιφέρονται γύρω από το χωριό κουβαλώντας τις εικόνες του ναού του χωριού. Αφού περάσουν από πηγές και νερά, οι εικόνες επιστρέφουν στην εκκλησία.

4.1.3 ΕΓΚΑΤΑΣΤΑΣΕΙΣ

Το Σεμέλη Resort είναι χτισμένο σε υψόμετρο 1050 μ σε απόσταση 2,5 χλμ από το Ελατοχώρι και 5 χλμ από το χιονοδρομικό κέντρο. Σε απόσταση αναπνοής από το ξενοδοχείο, εκτείνονται δάση οξιάς και βελανιδιάς, ενώ όλος ο νοτιανατολικός ορίζοντας είναι ορθάνοιχτος σε μία εντυπωσιακή θέα στον ορεινό όγκο του Ολύμπου και τον Θερμαϊκό κόλπο. Το ξενοδοχείο έχει 5 delux σουίτες με τζάκι και υδρομασάζ για δύο και 27 δωμάτια σε 23 από οποία υπάρχει τζάκι. Υπάρχει επίσης σαλόνι, εστιατόριο, bar-καφέ και ένας ειδικά διαμορφωμένος παιδότοπος.

Μοντερνισμός και παράδοση, πολυτέλεια και απλότητα, μοντέρνα τέχνη και κλασικισμός συνυπάρχουν σ' έναν άνετο και ιδιαίτερης αισθητικής διάκοσμο. Χαλιά Μπουχάρα και χειροποίητα Ισφαχάν, καναπέδες Guy Laroche¹, μοναστηριακά τραπέζια,

σκαμπό του Philippe Starck,² γραφεία και καρέκλες αντίκες, φωτιστικά από πάπυρο και υπερμοντέρνοι πολυέλαιοι συγκρούονται και συντίθενται για να δημιουργηθούν μοναδικοί χώροι και υπέροχες γωνιές για όλες τις ώρες της ημέρας και για όλες τις εποχές του χρόνου.

¹**Guy Laroche:** (1921-1989) Ήταν γάλλος σχεδιαστής μόδας και ιδρυτής επώνυμης εταιρίας.

²**Philippe Starck:** γεννήθηκε 18 Ιανουαρίου 1949 είναι ένας από τους πιο γνωστούς βιομηχανικούς σχεδιαστές του 21ού αιώνα. Το έργο του εκτείνεται σε ένα ευρύ φάσμα αντικειμένων εσωτερικής διακόσμησης αλλά και προϊόντων μαζικής παραγωγής.

4.1.4 ΔΙΑΜΟΝΗ

Όλα τα δωμάτια είναι διαφορετικά διακοσμημένα, με γούστο, φινέτσα και διακριτική πολυτέλεια. Είναι ανοιγμένα στην υπέροχη θέα του Ολύμπου και το γαλάζιο της θάλασσας. Σε 23 από τα 27 δωμάτια και στις 5 σουίτες υπάρχει πετρόχτιστο τζάκι. Αν επιλέξετε κάποια από τις σουίτες, αφευθείτε στις ευεργετικές ιδιότητες του υδρομασάζ ή ξεφυλλίστε το αγαπημένο σας βιβλίο στις μπερζέρες και τα ανάκλιτρα του Guy Laroche και του Philippe Starck. Σε όλα τα δωμάτια υπάρχει mini-bar, δορυφορική τηλεόραση, κλιματισμός, τηλέφωνο και σεσουάρ.

4.1.5 ΔΙΑΤΡΟΦΗ F&B OUTLETS

Το εστιατόριο «Λευκοθέα» είναι από μόνο του μία εμπειρία. Σε μία διακόσμηση που συνδυάζει το μοναστηριακό με το υπερμοντέρνο θα απολαύσετε εδέσματα και γευστικές δημιουργίες μοναδικές. Με το ταλέντο του σεφ, οι παραδοσιακές συνταγές της περιοχής, μεταμορφώνονται σε γκουρμε προτάσεις. Μπορείτε να δοκιμάσετε αγριογούρουνο σαλμί στην γάστρα, ελάφι με σάλτσα από δαμάσκηνα και ξύλο κανέλλας, ossobuco με ταλιατέλες, φιλέτο μοσχαρίσιο με πουρέ από κάστανο και πολλές ακόμη ιδιαίτερες γεύσεις. Τα ορεκτικά είναι νοστιμότατα και η σαλάτες ολόφρεσκες. Τέλος, η κάβα του «Λευκοθέα» είναι πολύ πλούσια και ενημερωμένη ώστε να μπορείτε να συνδυάσετε όλες αυτές τις σπεσιαλιτέ με εξαιρετικά κρασιά και επιδόρπια. Στο bar-καφέ μπορείτε να απολαύσετε τον καφέ σας ή ένα τσάι του βουνού ή έναν φυσικό χυμό. Και όταν αρχίσει να σουρουπώνει και τα φώτα της Κατερίνης τρεμοπαίζουν χαλαρώστε μ' ένα ποτό σ' έναν από τους καναπέδες της βεράντας με την τζαμαρία και τον επιβλητικό φωτισμό.

4.1.6 ΔΡΑΣΤΗΡΙΟΤΗΤΕΣ

Άλλοθι για απόλαυση, καταφύγιο για χαλάρωση, ορμητήριο για απόδραση

Όλες τις εποχές το ΣΕΜΕΛΗ μπορεί να σας προσφέρει αξέχαστες εμπειρίες. Από εδώ θα διαλέξετε αν θα αποδράσετε στη φύση, με μία πεζοπορία μέσα στο δάσος, αν θα ξεκινήσετε για αναρρίχηση, αν θα διατρέξετε το φαράγγι που ποταμού Ενιππέα, αν θα πάτε στο χιονοδρομικό για σκι για snow-board ή snow-mobil. Μπορείτε ακόμη να ξεκινήσετε ένα 4X4 σαφάρι μέσα στους δασικούς δρόμους και να βρεθείτε στις φάρμες με τα αγριογούρουνα και τα ελάφια. Όμως το Σεμέλη μπορεί να γίνει το ορμητήριο και για πολιτισμικές εκδρομές. Σε απόσταση μιας ώρας θα βρείτε το μουσείο της Βεργίνας και σε λιγότερο από μία ώρα θα βρεθείτε στον αρχαιολογικό χώρο και στο μουσείο του Δίον. Αν όμως δεν θέλετε δράση και ένταση μπορείτε να αφιερώσετε στην απόλαυση των γεύσεων και της αισθητικής των χώρων. Εδώ θα απολαύσετε ένα χαλαρωτικό ή τονωτικό μασάζ. Εδώ θα ηρεμήσετε, με ένα βιβλίο ή με ένα ποτό στο χέρι, σε μία ήσυχη γωνιά ή δίπλα στο τζάκι ή στη θαλπωρή του δωματίου σας. Τέλος, εδώ σας περιμένει η διάθεση μας να σας φιλοξενήσουμε με ζεστασιά, διακριτικότητα και χαμόγελο.

4.1.7 ΜΗΝ ΠΑΡΑΛΕΙΨΕΤΕ ΝΑ ΕΠΙΣΚΕΦΤΕΙΤΕ

Την **εκκλησία του Αγίου Νικολάου**, στο παλιό Ελατοχώρι, σε ένα από τα ψηλότερα σημεία του χωριού. Η εκκλησία χτίστηκε το 1779 και είναι το μοναδικό οίκημα που σώθηκε, όταν όλο το χωριό κάηκε από του Γερμανούς στις 27 Ιανουαρίου του 1944.

Το **μοναστήρι του Αγίου Γεωργίου** που βρίσκεται τρία περίπου χιλιόμετρα ΒΑ της Ρητίνης και είναι το παλαιότερο θρησκευτικό μνημείο του Δήμου **Πιερίων**. Η Μονή χτίστηκε τον 15ο αιώνα αλλά η παλιότερη τοιχογραφία που απεικονίζει τον Άγιο Γεώργιο να φονεύει το δράκο, χρονολογείται το 1494. Είναι χτισμένη σε μια εξαιρετική τοποθεσία, με απέραντη θέα προς τον Όλυμπο, τη θάλασσα και τον ορεινό όγκο Πιερίων.

Το **Αρχαίο λατομείο** που βρίσκεται σε απόσταση 11χλμ. από το κέντρο του οικισμού της Βρίας. Εκεί θα συναντήσετε τεράστιους λαξευτούς ογκόλιθους και διάσπαρτους κίονες, μέσα σε ένα δάσος οξιάς, που προκαλούν το εύλογο ερώτημα πως μεταφέρθηκαν τόσο τεράστιοι όγκοι και σε μια τόσο δύσβατη περιοχή. Τον **Καταρράχτη Κρεμαστό** που βρίσκεται σε υψόμετρο 1000μ., ένα υπέροχο θέαμα που προσφέρει απλόχερα η φύση. Το ορατό τμήμα της ροής του είναι 30μ. και άλλο τόσο το αθέατο. Το Χειμώνα αυξάνονται οι ποσότητες του νερού και έτσι ο καταρράχτης γίνεται ορατός από τη Ρητίνη. Προσφέρει απέραντη θέα στη Ρητίνη, τη Βρία, τον κάμπο της Κατερίνης και

το Θερμαϊκό. Τα **ορειβατικά καταφύγια της Σαρακατσάνας** σε υψόμετρο 1850μ της **Μηλιάς** σε υψόμετρο 1150μ και το **Φλάμπουρο** σε υψόμετρο 1900μ. Ο **Πολιτιστικός και Λαογραφικός Όμιλος Ελατοχωρίου** αναβιώνει τα παραδοσιακά έθιμα στη διάρκεια του έτους, που συνήθως καταλήγουν σε γλέντια και χορούς στην κεντρική πλατεία του χωριού. Την Καθαρά Δευτέρα Ελατοχωρίτες και επισκέπτες διασκεδάζουν με γκάιντες, κλαρίνα και ντόπια φασολάδα ενώ το τελευταίο Σαββατοκύριακο του Ιουλίου πραγματοποιείται το ετήσιο αντάμωμα των απανταχού Ελατοχωριτών. Η ευρύτερη περιοχή προσφέρει στον επισκέπτη, εικόνες απαράμιλλης φυσικής ομορφιάς, αλλά συγχρόνως και ένα ιδανικό περιβάλλον για ορεινές δραστηριότητες, όπως πεζοπορία, ποδηλασία αλλά και σκι (στο χιονοδρομικό κέντρο Ελατοχωρίου σε απόσταση 8χλμ. από το Ελατοχώρι και 36χλμ. από την πόλη της Κατερίνης).

4.2 ΧΙΟΝΟΔΡΟΜΙΚΟ ΚΕΝΤΡΟ ΕΛΑΤΟΧΩΡΙΟΥ

Βρίσκεται στο νομό Πιερίας στα όρια με τους νομούς Ημαθίας και Κοζάνης. Σε κοντινή απόσταση από το χωριό Ελατοχώρι απ' όπου πήρε και το όνομά του. Με βορειοανατολική θέα προς τον Όλυμπο και τις ακτές της Χαλκιδικής, ενώ προς τα δυτικά απολαμβάνει κάποιος τον Αλιάκμονα και τις θαυμάσιες οροσειρές. Είναι από τα νεότερα χιονοδρομικά κέντρα της χώρας, με πρώτο χρόνο λειτουργίας την περίοδο 2001-2002 και με πολύ γοργή ανάπτυξη. Η ιδέα για την ίδρυση του Χιονοδρομικού Κέντρου Ελατοχωρίου, ξεκίνησε πριν 20 χρόνια και έκτοτε με σταθερά βήματα προχώρησαν οι απαραίτητες εργασίες για την δημιουργία του. Γενικά οι υποδομές του δεν είναι ιδιαίτερα ανεπτυγμένες, αλλά υπάρχει μία συνεχής βελτίωση των εγκαταστάσεων. Η έκταση που καταλαμβάνει είναι σε υψόμετρο 1400μ (χώρος υποδοχής) που φτάνει μέχρι τα 1750μ. με προοπτική να επεκταθεί στα 2100μ. Για όσους αναζητούν ειδυλλιακή τοποθεσία, εύκολη πρόσβαση, ησυχία και οικογενειακό περιβάλλον το χιονοδρομικό κέντρο Ελατοχωρίου είναι ο ιδανικός προορισμός.

ΣΚΙ ΣΤΟ ΕΛΑΤΟΧΩΡΙ

Χιονοδρομικό κέντρο Πιερίων. Απέχει μόνο 8 χλμ. ασφάλτου από το Ελατοχώρι, δρόμος που φτάνει μέχρι τον αναβατήρα. Είναι ανοιχτά καθημερινά από τις 09.00 ως τις 16.30 (εννοείται όταν υπάρχει χιόνι). Ο χώρος υποδοχής βρίσκεται στα 1.410 μ. και ο αναβατήρας (εναέριος με διπλή καρέκλα) φτάνει τα 1.750 μ., με προοπτική επέκτασης στα 2.100 μ. Ο αναβατήρας αυτός εξυπηρετεί δύο πίστες, την «Κλειώ», μήκους 1.500 μ.,

μέτριας δυσκολίας (κόκκινη), και την «Ερατώ», μήκους 2.600 μ., που είναι εύκολη (μπλε). Υπάρχει κι ένας συρόμενος αναβατήρας 300 μ. (baby lift), που εξυπηρετεί την πίστα αρχαρίων, στην οποία έδωσαν το όνομα «Θάλεια». Το χιονοδρομικό κέντρο Ελατοχωρίου διαθέτει χώρο στάθμευσης, γιατρό και εξοπλισμένο ιατρείο, σαλέ με καφέ-μπαρ-εστιατόριο, σχολές σκι και καταστήματα ενοικίασης και πώλησης χιονοδρομικού εξοπλισμού.

4.2.1 ΠΡΩΤΕΥΟΥΣΑ

Πρωτεύουσα του νομού Πιερίας είναι η πόλη της Κατερίνης. Βρίσκεται στο κέντρο του νομού, ανάμεσα στον Όλυμπο, τα Πιέρια και τις ακτές του Θερμαϊκού κόλπου, απέχει 440 χλμ από την Αθήνα και 70 χλμ από την Θεσσαλονίκη μέσω της Νέας Εθνικής Οδού E75 Αθήνας - Θεσσαλονίκης. Αποτελεί ένα από τα σημαντικότερα αστικά κέντρα της Βόρειας Ελλάδας. Πολλοί μελετητές πιστεύουν ότι η πόλη χτίστηκε στα ερείπια της αρχαίας Μακεδονικής πόλης των "Ατήρων". Σύμφωνα όμως με επίσημα ιστορικά στοιχεία, ο πυρήνας της πόλης ιδρύθηκε στα χρόνια της Τουρκοκρατίας.

Το σύγχρονο οδικό και σιδηροδρομικό δίκτυο που διαπερνά την πόλη επιτρέπει την άνετη επικοινωνιακή σύνδεσή της με την πρωτεύουσα της χώρας Αθήνα και με τη Θεσσαλονίκη, παρέχοντας παράλληλα εύκολη και γρήγορη μετακίνηση από και προς το αεροδρόμιο "Μακεδονία". Μετά από μία μακρά περίοδο συνεχούς αγροτικής ανάπτυξης, σήμερα η Κατερίνη εξελίχθηκε σε ένα δυναμικό εμπορικό, οικονομικό και διοικητικό κέντρο, απ' τα σημαντικότερα της χώρας. Η πόλη διαθέτει πλούσια αγορά, με ιδιαίτερα αυξημένη κίνηση το καλοκαίρι, όπου ο επισκέπτης έχει τη δυνατότητα να επιλέξει από μια μεγάλη ποικιλία ειδών ένδυσης, υπόδησης, αθλητικών ειδών, κοσμημάτων κ.α. Ταυτόχρονα η σημαντική κοινωνική και πολιτιστική κίνηση σε όλη τη διάρκεια του χρόνου, η πάρα πολύ μεγάλη ποικιλία μέσων εστίασης, διασκέδασης και αναψυχής, καθώς και η έντονη νυχτερινή ζωή αποτελούν επιπλέον κίνητρα για επίσκεψη στην πόλη.

4.2.2 ΠΡΟΣΒΑΣΗ - ΔΙΑΜΟΝΗ – ΔΙΑΣΚΕΛΑΣΗ

Πρόσβαση: Μετά από 36 χιλιόμετρα από την Κατερίνη και 8 χιλ. από το χωριό Ελατοχώρι και σε υψόμετρο 1450 μ. στη ΒΑ πλευρά των Πιερίων, στη θέση Παπά Χωράφι θα συναντήσετε το χιονοδρομικό κέντρο Ελατοχωρίου. Από την Αθήνα η διαδρομή που πρέπει να ακολουθήσετε είναι προς Κατερίνη. φθάνοντας στην Κατερίνη

ακολουθείτε την διαδρομή της παλαιάς Εθνικής Οδού Κατερίνης - Ελασσόνας και αφού περάσετε τα χωριά Σβορώνο, Νεοκαισάρεια και Μοσχοχώρι, στρίβετε δεξιά και ακολουθείτε την διαδρομή Βρύα, Ρητίνη, Ελατοχώρι. Για όσους η αφετηρία είναι η Θεσσαλονίκη θα ακολουθήσουν την ίδια διαδρομή αφού προσπεράσουν την Κατερίνη.

Από Βέροια ακολουθείτε την διαδρομή προς Βαρβάρες - Σφυκιά - Ριζώματα. Μετά στρίβετε αριστερά προς Ελατοχώρι.

Αποστάσεις: από Αθήνα: 474 χλμ., Θεσσαλονίκη 105 χλμ., Πάτρα 418 χλμ., Λάρισα 120 χλμ. και Ιωάννινα 265 χλμ.

Αποστάσεις: από Αθήνα: 474 χλμ., Θεσσαλονίκη 105 χλμ., Πάτρα 418 χλμ., Λάρισα 120 χλμ. και Ιωάννινα 265 χλμ.

Διαμονή: Για την διαμονή σας υπάρχουν αρκετά καταλύματα στην γύρω περιοχή με ποικιλία προσφερομένων υπηρεσιών.

Διασκέδαση: Ανακαλύψτε παραδοσιακές τοπικές γεύσεις στις ταβέρνες της περιοχής, και διασκεδάστε στα club. Όσοι ζητάτε κάτι περισσότερο για την διασκέδασή σας, η Κατερίνη θα είναι ο προορισμός σας.

4.2.3 ΕΓΚΑΤΑΣΤΑΣΕΙΣ

Στο χιονοδρομικό κέντρο Ελατοχωρίου λειτουργεί καινούριο σαλέ, με όλες τις ανέσεις και το κυριότερο πλήρως ενταγμένο στο περιβάλλον. Θα βρείτε κατάστημα πώλησης και ενοικίασης εξοπλισμού και ειδών χιονοδρομίας, ιατρείο για πρώτες βοήθειες με μόνιμο γιατρό σε καθημερινή βάση, κατά τη διάρκεια λειτουργίας του Χιονοδρομικού Κέντρου. Για το αυτοκίνητό σας δεν θα συναντήσετε πρόβλημα αφού το χιονοδρομικό διαθέτει επαρκείς χώρους στάθμευσης. Το χιονοδρομικό κέντρο διαθέτει και τα απαραίτητα μηχανήματα για την συντήρηση των πιστών, φροντίζοντας πάντα για την ασφάλεια, την άνεση και την εξυπηρέτησή σας.

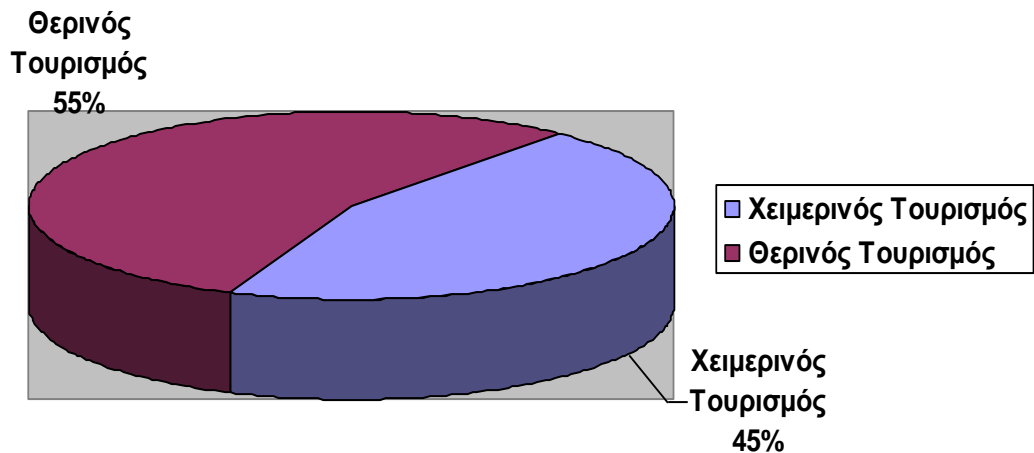
ΚΕΦΑΛΑΙΟ 5

ΣΥΜΠΕΡΑΣΜΑΤΑ ΕΡΕΥΝΑΣ

5.1 α) Συμπεράσματα από την έρευνα στους τουρίστες καταναλωτές.

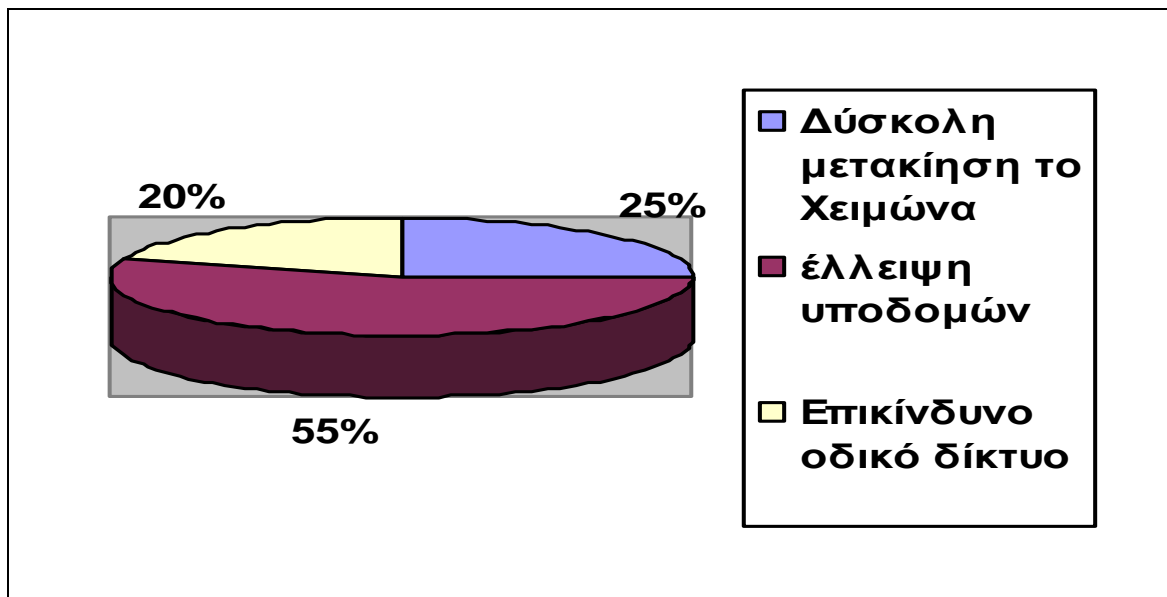
Από την έρευνα που έγινε στους τουρίστες-καταναλωτές στο Ελατοχώρι Πιερίας προκύπτουν τα παρακάτω συμπεράσματα:

Το μεγαλύτερο ποσοστό του δείγματος (55%) προτιμά το θερινό τουρισμό, λόγω της γεωγραφικής θέσης και των κλιματολογικών συνθηκών που επικρατούν στην χώρα μας.



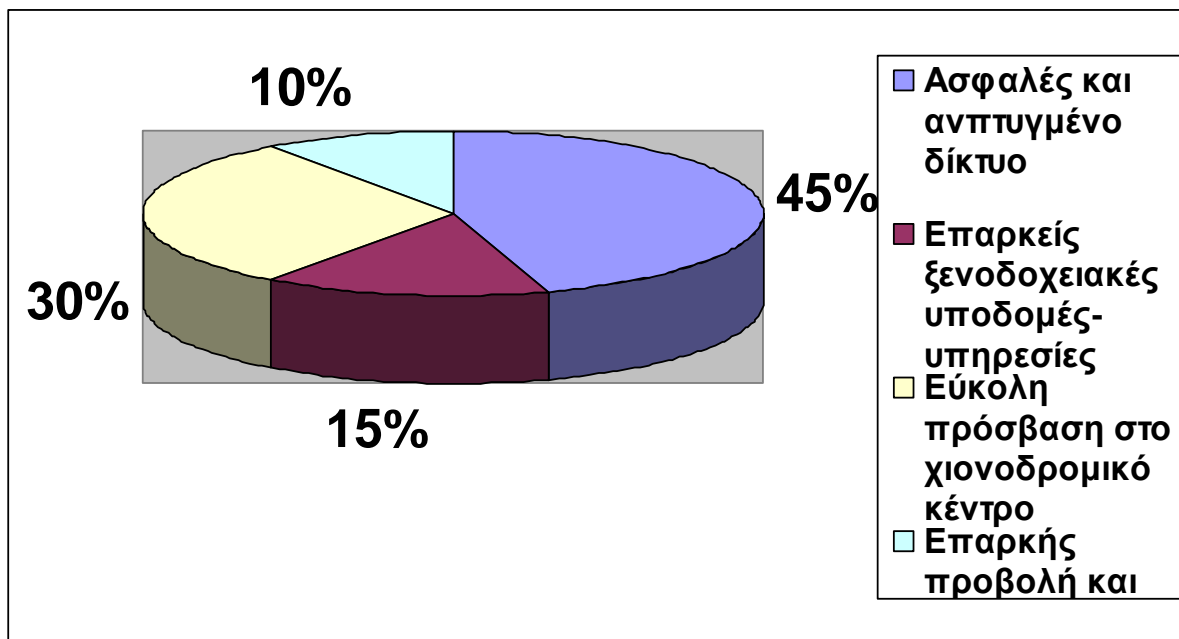
Η Ελλάδα χαρακτηρίζεται από έντονη εποχικότητα ιδιαίτερα στον χειμερινό τουρισμό. Από την έρευνα διαπιστώθηκε ότι το μικρότερο ποσοστό του δείγματος επιλέγει ως διαμονή το ξενοδοχείο λόγω οικονομικών προβλημάτων ενώ το μεγαλύτερο ποσοστό επιλέγει ως διαμονή τα παραδοσιακά δωμάτια καθώς είναι φθηνότερα στην τιμή και πιο ευχάριστα.

Στη συνέχεια της έρευνάς μου επικεντρώθηκα στα τυχόν προβλήματα που αντιμετωπίζουν στο Ελατοχώρι κατά τη διάρκεια του χειμώνα. Σύμφωνα λοιπόν με το δείγμα το μεγαλύτερο ποσοστό (55%) υποστηρίζει ότι το σημαντικότερο από τα



προβλήματα είναι η έλλειψη υποδομών. Λόγω της τοποθεσίας του χωριού οι τουρίστες καθώς και οι κάτοικοι αντιμετωπίζουν προβλήματα εξαιτίας της έντονης χιονόπτωσης κατά τη διάρκεια του χειμώνα.

Η πλειοψηφία των τουριστών (45%) υποστηρίζει πως για να υπάρξει χειμερινή τουριστική ανάπτυξη Ελατοχωριού θα πρέπει να έχει ασφαλές και αναπτυγμένο δίκτυο.



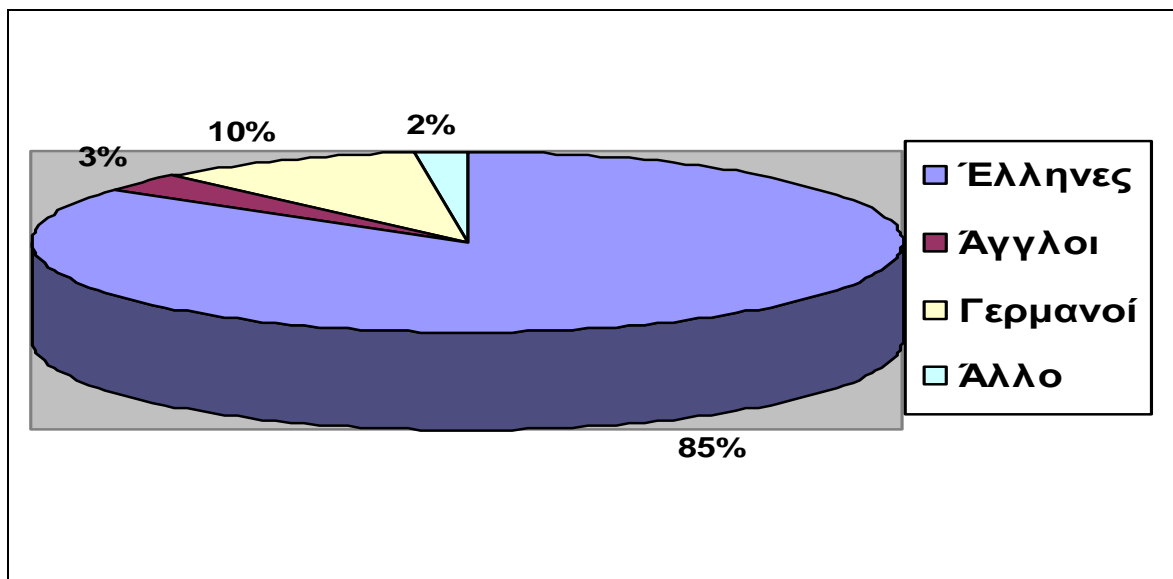
Ένα μικρότερο ποσοστό (30%) ισχυρίζεται ότι η εύκολη πρόσβαση στο χιονοδρομικό κέντρο είναι ένας επίσης σημαντικός παράγοντας. Οι εγκαταστάσεις και οι υπηρεσίες που παρέχει το χιονοδρομικό κέντρο δεν κρατάει ευχαριστημένους τους τουρίστες που το επισκέπτονται. Το μεγαλύτερο ποσοστό ασχολείται με αθλητικές δραστηριότητες (σκι, skate board) καθώς λιγότεροι είναι εκείνοι οι οποίοι προτιμούν να πιούν καφέ στο σαλέ.

Τέλος οι περισσότεροι πιστεύουν ότι το χιονοδρομικό κέντρο αποτελεί έναν από τους σημαντικότερους παράγοντες για την χειμερινή τουριστική ανάπτυξη Ελατοχωρίου καθώς μεγάλο είναι εκείνο το ποσοστό τουριστών που έρχονται αποκλειστικά για σκι στο Ελατοχώρι.

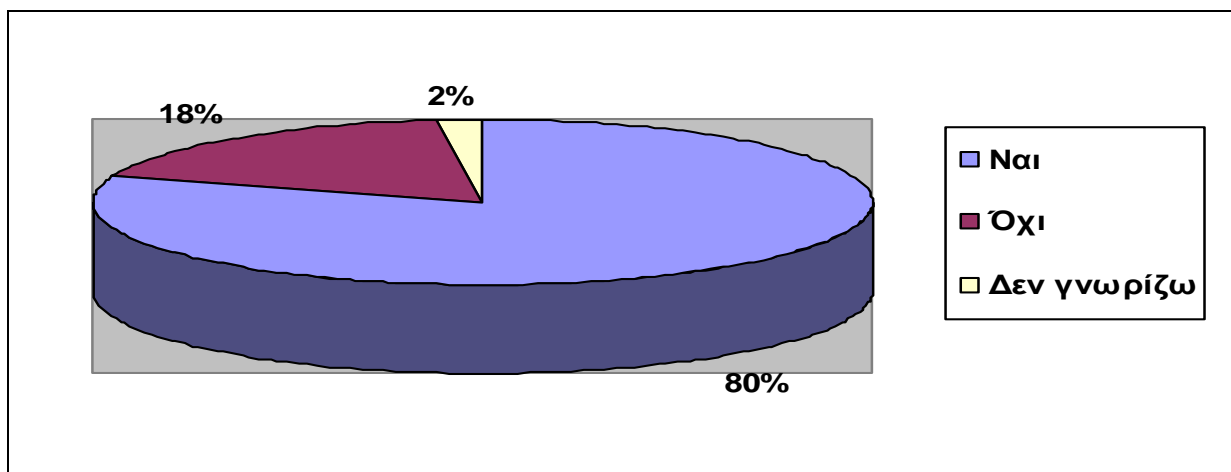
β) Συμπεράσματα από την έρευνα στις επιχειρήσεις

Από την έρευνα που έγινε στις επιχειρήσεις προκύπτουν τα παρακάτω συμπεράσματα:

Η πλειοψηφία των πελατών είναι Έλληνες. Οι μήνες αιχμής στο Ελατοχώρι είναι ο



Φεβρουάριος και ο Μάρτιος. Ο κυριότερος λόγος που αυξάνονται οι χρήστες του Σαββατοκύριακου και γενικότερα των βραχείας διάρκειας ταξιδιών αναψυχής είναι η προτίμηση τους να χρησιμοποιήσουν την κύρια άδεια τους καλοκαιρινούς μήνες. Η πλειοψηφία των επιχειρηματιών υποστηρίζει ότι η τουριστική ζήτηση στο Ελατοχώρι οφείλεται στο χιονοδρομικό κέντρο. Ακόμη πιστεύουν ότι το ασφαλές και αναπτυγμένο δίκτυο είναι ένας από τους σημαντικότερους παράγοντες για την χειμερινή τουριστική ανάπτυξη. Με τις ερωτήσεις που έγιναν σχετικά με το χιονοδρομικό κέντρο σημειώθηκε πως η πρόσβαση είναι δύσκολη κατά τη διάρκεια του χειμώνα καθώς οι δρόμοι είναι στενοί και ολισθηροί κυρίως όταν οι χιονοπτώσεις είναι έντονες. Παρ' όλα αυτά το 80% πιστεύει ότι το χιονοδρομικό κέντρο βοηθάει στην χειμερινή τουριστική ανάπτυξη καθώς



πολλοί τουρίστες ανεβαίνουν αποκλειστικά για σκι ή απλώς για ένα καφέ στο σαλέ. Τέλος οι περισσότεροι επιχειρηματίες άνοιξαν την επιχείρησή τους για οικονομικούς λόγους κυρίως λόγω της μεγάλης τουριστικής κίνησης κατά τη διάρκεια του χειμώνα.

5.2 Προτάσεις βελτίωσης για την ορθή ανάπτυξη του χειμερινού τουρισμού Ελατοχώρι Πιερίας

Στην Ελλάδα ο χειμερινός τουρισμός, αν και έχει εμφανιστεί εδώ και δεκαετίες, θα μπορούσαμε να πούμε ότι χρειάζεται περαιτέρω ανάπτυξη, προκειμένου να συγκαταλέγεται στις πρώτες προτιμήσεις των τουριστών και ιδίως των ξένων.

Οι Έλληνες που επιλέγουν το χειμερινό τουρισμό στο Ελατοχώρι Πιερίας είναι ναι μεν αρκετοί σε ποσοστό, αλλά σε σχέση με εκείνους που προτιμούν το θερινό είναι λιγότεροι. Αυτό οφείλεται και στο γεγονός ότι η κύρια άδειά τους από τις εργασίες τους είναι το καλοκαίρι. Γι' αυτό και θα πρέπει να δοθεί ένα έναυσμα προκειμένου να «μνηθούν» περισσότεροι τουρίστες-καταναλωτές στις αξίες και στις ομορφιές του χειμερινού τουρισμού. Πρέπει να δημιουργηθούν σύγχρονες τουριστικές εγκαταστάσεις οι οποίες θα είναι εναρμονισμένες με το φυσικό περιβάλλον και την πολιτιστική κληρονομιά του χωριού.

Πρώτο σημείο που χρήζει άμεσης αναβάθμισης στο Ελατοχώρι είναι έλλειψη υποδομών.

Μερικά από τα προτεινόμενα μέτρα που θα μπορούσαν να ληφθούν είναι:

- Οδοποιία σύνδεσης της κεντρικής οδού πρόσβασης Ελατοχωρίου με τις προτεινόμενες εγκαταστάσεις.
- Έργα υδροληψίας πόσιμου νερού από ρέμα μόνιμης/συνεχούς ροής και δίκτυο μεταφοράς του προς τις εγκαταστάσεις.

- Κατασκευή λιμνοδεξαμενής νερού για το σύστημα τεχνητής χιόνωσης και εγκατάσταση δικτύων τροφοδοσίας των μονάδων παραγωγής χιονιού με νερό και ηλεκτρική ενέργεια.
- Διαμόρφωση χώρου στάθμευσης οχημάτων
- Σύνδεση των εγκαταστάσεων με τα δίκτυα των Οργανισμών Κοινής Ωφελείας (ΔΕΗ, ΟΤΕ).

Το χιονοδρομικό κέντρο παίζει πολύ σημαντικό ρόλο για την χειμερινή τουριστική ανάπτυξη Ελατοχωρίου. Θα πρέπει όμως να γίνουν νέες εγκαταστάσεις και πιο ελκυστικές έτσι ώστε να μένουν ευχαριστημένοι οι τουρίστες-επισκέπτες, όπως:

- Κατασκευή ειδικής συνθετικής πίστας κατάβασης με φουσκωτές σαμπρέλες
- Διαμόρφωση πίστας κατάβασης – χιονοδρομίας αρχαρίων
- Εγκατάσταση συρόμενου αναβατήρα αρχαρίων
- Εγκατάσταση ειδικού περιστρεφόμενου μηχανήματος εξοικείωσης σκι
- Εγκατάσταση συστήματος τεχνητής χιόνωσης.

Η συνεργασία με τους αρμόδιους φορείς, δημοσίου δικαίου, τόσο σε κεντρικό όσο και σε επίπεδο περιφερειακής, νομαρχιακής και τοπικής αυτοδιοίκησης οι οποίες ενδιαφέρονται για την προώθηση του χειμερινού τουρισμού, μπορεί να βοηθήσει στην προβολή, προώθηση και δημιουργία κινήτρων για την ανάπτυξη του χειμερινού τουρισμού στο Ελατοχώρι Πιερίας.

ΕΠΙΛΟΓΟΣ

Ο χειμερινός τουρισμός είναι μια μορφή, η οποία επιδέχεται περαιτέρω ανάπτυξη στη χώρα μας και αυτή η ανάπτυξη επιβάλλεται να πραγματοποιηθεί, ώστε σαν χώρα να μπορούμε να ανταγωνιστούμε άλλες χώρες που έχουν ήδη αναπτύξει αυτή την τουριστική μορφή.

Αυτή η ανάπτυξη όμως πρέπει να γίνει με μελέτη και σεβασμό, ώστε να αποφευχθούν πιθανές ανεξέλεγκτες καταστροφές στο φυσικό περιβάλλον. Πρέπει να διέπεται από αρχές σύμφωνες με το φυσικό περιβάλλον κάθε περιοχής, την ιδιοσυγκρασία των κατοίκων της και τις αρχές του λεγόμενου βιώσιμου τουρισμού.

Έτσι, και ο χειμερινός τουρισμός θα αναπτυχθεί σωστά και οι περιοχές στις οποίες θα αναπτυχθεί θα ανθίσουν οικονομικά και κυρίως όλα αυτά θα γίνουν με τρόπο που θα αναδείξει τα γεωφυσικά-πολιτιστικά στοιχεία της κάθε περιοχής, αντί να τα εξαφανίσει.

Και όλα αυτά πρέπει να γίνουν έτσι ώστε και οικονομική άνθηση να επέλθει στη χώρα, αλλά κυρίως να μπορέσουμε να προσφέρουμε τις φυσικές ομορφιές της χώρας μας και στις επόμενες γενιές που θα ακολουθήσουν, καθώς και να διαιωνίσουμε την πλούσια πολιτισμική κληρονομιά μας.

ΕΡΩΤΗΜΑΤΟΛΟΓΙΑ

Κατά τη χρονική περίοδο Μάρτιο-Απρίλιο συντάχθηκαν τα παρακάτω ερωτηματολόγια με κύριο στόχο την έκδοση αποτελεσμάτων όσο αφορά τον χειμερινό τουρισμό στο Ελατοχώρι Πιερίας, στους επιχειρηματίες και στους τουρίστες καταναλωτές. Η έρευνα απευθύνθηκε σε άτομα κάθε ηλικίας, εισοδηματικής τάξης και φύλου.

ΧΕΙΜΕΡΙΝΟΣ ΤΟΥΡΙΣΜΟΣ

(ΕΡΕΥΝΑ ΣΕ ΤΟΥΡΙΣΤΕΣ ΚΑΤΑΝΑΛΩΤΕΣ)

Είμαι φοιτήτρια του τμήματος Τουριστικών Επιχειρήσεων στο ΤΕΙ Θεσσαλονίκης και κάνουμε μία έρευνα για τον χειμερινό τουρισμό στο Ελατοχώρι Πιερίας. Παρακαλούμε να συμπληρώσετε το παρακάτω ερωτηματολόγιο. Σας διαβεβαιώνουμε ότι τα στοιχεία σας θα παραμείνουν εμπιστευτικά. Κυκλώστε μία μόνο απάντηση κάθε φορά.

1) Συμπληρώστε τα στοιχεία βάζοντας X όπου χρειάζεται:

ΦΥΛΟ: ΑΝΔΡΑΣ ΓΥΝΑΙΚΑ
ΗΛΙΚΙΑ: 18-35 36-50 51 και άνω
ΕΙΣΟΔΗΜΑ: ΕΩΣ 20.000 ΕΩΣ 50.000 50.000 ΚΑΙ ΑΝΩ

2) Πόσο συχνά κάνετε τουρισμό;

- α) 1 φορά το χρόνο
- β) 2 φορές το χρόνο
- γ) 3 φορές το χρόνο
- δ) Άλλο

3) Ποίο είδος τουρισμού προτιμάτε;

- α) Θερινός τουρισμός
- β) Χειμερινός τουρισμός

4) Ποίο είδος καταλύματος χρησιμοποιείτε όταν επισκέπτεστε το Ελατοχώρι;

- α) Ξενοδοχείο
- β) Ενοικιαζόμενα δωμάτια
- γ) Σαλέ

5) Ποιο θεωρείτε το πιο αρνητικό χαρακτηριστικό στο Ελατοχώρι;

- α) Δύσκολη μετακίνηση το χειμώνα;
- β) Έλλειψη υποδομών
- γ) Επικίνδυνο οδικό δίκτυο

6) Ποιο θεωρείται το πιο σημαντικό παράγοντα για την οικονομική ανάπτυξη του χωριού;

- α) Τουρισμός
- β) Γεωργία
- γ) Άλλο

7) Θεωρείτε ότι για να υπάρξει χειμερινή τουριστική ανάπτυξη Ελατοχωρίου θα έπρεπε να έχει:

- α) Ασφαλές και αναπτυγμένο δίκτυο
- β) Επαρκείς ξενοδοχειακές υποδομές-υπηρεσίες
- γ) Εύκολη πρόσβαση στο χιονοδρομικό κέντρο
- δ) Επαρκείς προβολή και διαφήμιση

8) Πόσο συχνά επισκέπτεστε το χιονοδρομικό κέντρο Ελατοχωρίου;

- α) 1 φορά το μήνα
- β) 2 φορές το μήνα
- γ) Κάθε Σαββατοκύριακο
- δ) Σπάνια

9) Για ποιους από τους παρακάτω λόγους επισκέπτεστε το χιονοδρομικό κέντρο;

- α) Αθλητικές δραστηριότητες
- β) Καφέ στο Σαλέ
- γ) Διασκέδαση-ψυχαγωγία
- δ) Φυσικό περιβάλλον

10) Είσαστε ευχαριστημένοι από τις εγκαταστάσεις-υπηρεσίες που παρέχει το χιονοδρομικό κέντρο;

- α) Πολύ
- β) Λίγο
- γ) Καθόλου

11) Είναι εύκολη η πρόσβαση στο χιονοδρομικό κέντρο;

- α) Αρκετά εύκολη
- β) Εύκολη
- γ) Δύσκολη

12) Πιστεύετε ότι το χιονοδρομικό κέντρο βοηθάει στην ανάπτυξη χειμερινού τουρισμού Ελατοχωρίου;

- α) Ναι
- β) Όχι
- γ) Δεν γνωρίζω

ΧΕΙΜΕΡΙΝΟΣ ΤΟΥΡΙΣΜΟΣ **(ΕΡΕΥΝΑ ΣΤΙΣ ΕΠΙΧΕΙΡΗΣΕΙΣ)**

Είμαι φοιτήτρια του τμήματος Τουριστικών Επιχειρήσεων στο ΤΕΙ Θεσσαλονίκης και κάνουμε μία έρευνα για τον χειμερινό τουρισμό στο Ελατοχώρι Πιερίας. Παρακαλούμε να συμπληρώσετε το παρακάτω ερωτηματολόγιο. Σας διαβεβαιώνουμε ότι τα στοιχεία σας θα παραμείνουν εμπιστευτικά. Κυκλώστε μία μόνο απάντηση κάθε φορά.

1) Ποιες οι κύριες εθνικότητες των τουριστών πελατών σας;

- α) Έλληνες
- β) Άγγλοι
- γ) Γερμανοί
- δ) Άλλο

2) Ποιός είναι ο μήνας αιχμής χειμερινού τουρισμού στο Ελατοχώρι;

- α) Δεκέμβριος
- β) Ιανουάριος
- γ) Φεβρουάριος
- δ) Μάρτιος

3) Ποιο θεωρείτε το πιο σημαντικό παράγοντα για την οικονομική ανάπτυξη του χωριού;

- α) Τουρισμός
- β) Γεωργία-κτηνοτροφία
- γ) Άλλο

4) Πού οφείλεται κατά την άποψή σας η τουριστική ζήτηση στο Ελατοχώρι;

- α) Πλούσιο φυσικό περιβάλλον
- β) Χιονοδρομικό κέντρο
- γ) Ξενοδοχειακή υποδομή
- δ) Πολιτιστικά δρώμενα
- ε) Ψυχαγωγία διασκέδαση

5) Πιστεύετε ότι υπάρχουν προϋποθέσεις χειμερινής τουριστικής ανάπτυξης στο Ελατοχώρι;

- α) Ναι
- β) Όχι

6) Θεωρείτε ότι για να υπάρξει χειμερινή τουριστική ανάπτυξη Ελατοχωρίου θα έπρεπε να έχει;

- α) Ασφαλές και αναπτυγμένο δίκτυο
- β) Επαρκείς ξενοδοχειακές υποδομές-υπηρεσίες
- γ) Εύκολη πρόσβαση στο χιονοδρομικό κέντρο
- δ) Επαρκείς προβολή και διαφήμιση

7) Κατά πόσο πιστεύετε ότι ο χειμερινός τουρισμός θα συμβάλλει στην πρόοδο και ανάπτυξη του Ελατοχωρίου;

- α) Πολύ
- β) Λίγο
- γ) Καθόλου

8) Είναι εύκολη η πρόσβαση στο χιονοδρομικό κέντρο;

- α) Αρκετά εύκολη
- β) Εύκολη
- γ) Δύσκολη

9) Πιστεύετε ότι το χιονοδρομικό κέντρο βοηθάει στην ανάπτυξη χειμερινού τουρισμού Ελατοχωρίου;

- α) Ναι
- β) Όχι
- γ) Δεν γνωρίζω

10) Για ποιους από τους παρακάτω λόγους ανοίξατε την επιχείρησή σας στο Ελατοχώρι;

- α) Οικονομικούς λόγους
- β) Τουριστική ανάπτυξη
- γ) Τόπος καταγωγής

ΒΙΒΛΙΟΓΡΑΦΙΑ

Ηγουμενάκης Ν., Κραβαρίτης Κ., Λύτρας Π., «Εισαγωγή στον Τουρισμό»,
Εκδ. Interbooks, 1998

Σφακιανάκης Μ., «Εναλλακτικές Μορφές Τουρισμού», Εκδ. Έλλην, 2000
Τουρισμός, Θεωρητική προσέγγιση, Γ.Κολτσιδόπουλος, 2000

Εισαγωγή στον Τουρισμό, Ν.Ηγουμενάκης, Κ.Κραβαρίτης, Π.Λύτρας, 1998

Ρίγγας Χ. (2003) , Σημειώσεις « Αειφορία & Εναλλακτικές Μορφές
Τουρισμού

ΠΕΡΙΟΔΙΚΑ

Περιοδικό «Χειμερινές Αποδράσεις», τεύχος 2004-2005

Περιοδικό «Χειμερινές Αποδράσεις», τεύχος 2005-2006

ΗΛΕΚΤΡΟΝΙΚΕΣ ΠΗΓΕΣ

www.pieria-tourism.gr/sports.html

www.Google.gr

www.world-tourism.org

www.hotels_line.gr/root/newhotel/mx/m_Pieria_xionEla.asp

www.akalanthis.gr/fysiokratikos_tourismos.htm

www.diaskedasi.gr

www.web-greece.gr/wintertourism/ski_elatochori.htm

www.ski.gr

www.maknews.gr

www.skifun.gr